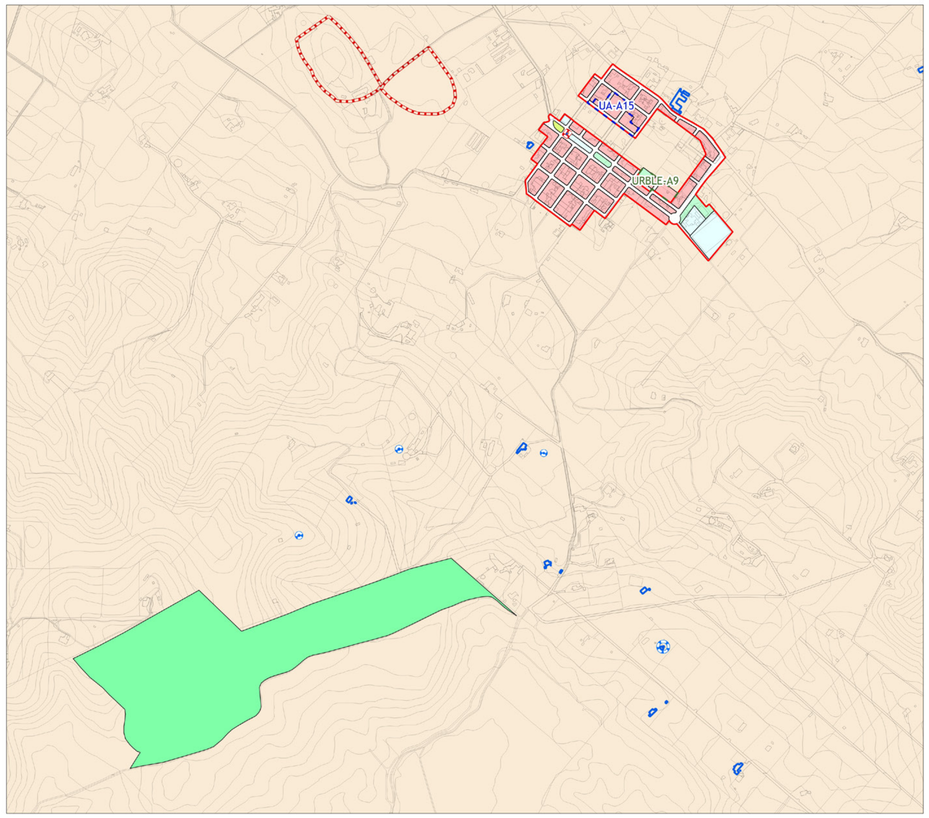

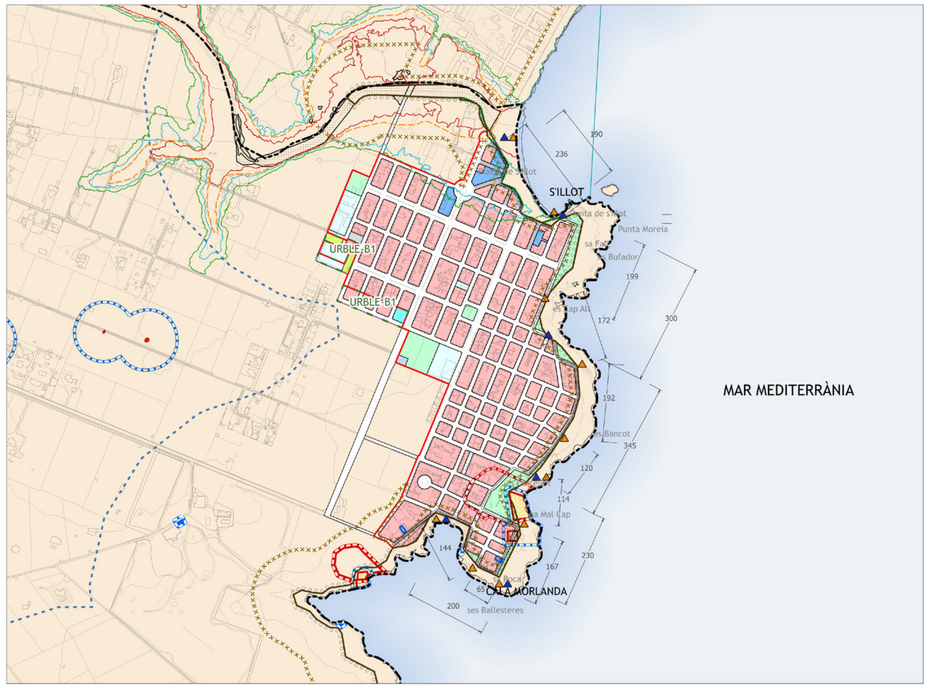

RÉGIM DEL SÒL
LÍMIT DE SÒL URBÀ
LÍMIT DE SÒL URBANITZABLE
LÍMIT D'UNITAT D'ACTUACIÓ
SÒL RÚSTIC
CONDICIONS DE L'EDIFICACIÓ
RECULADES
PROFUNDITAT EDIFICABLE
ESPAIS LLIURES PRIVATS

* *Bases cartogràfiques: Mapa Topogràfic de les Illes Balears, escales 1:40.000 i 1:1.000*

QUALIFICACIÓ DEL SÒL
Nucli antic
Nucli antic. Conjunt Històric de Manacor
Residencial Turístic
Extensiva plurifamiliar
Extensiva unifamiliar
Intensiva plurifamiliar
Terciari comercial
Terciari tallers
Turístic d'allotjament
Turístic complementari
Industrial productiu
Polígon agroalimentari

SISTEMES URBANÍSTICS
SISTEMA VIARI:
ÀREES DE VIANANTS
SISTEMA GENERAL VIARI
SISTEMES D'EQUIPAMENTS
SISTEMES D'INFRAESTRUCTURES I SERVEIS
SISTEMES LOCALS. ESPAIS LLIURES PÚBLICS
SISTEMES GENERALS. ESPAIS LLIURES PÚBLICS
SISTEMA GENERAL PORTUARI

CATÀLEG D'ELEMENTS I ESPAIS PROTEGITS DE MANACOR	
JA-215 CODI DEL CATÀLEG	JACIMENT ARQUEOLÒGIC
Molí d'en Baró NOM DE L'ELEMENT CATALOGAT	FORMACIÓ GEOLÒGICA
EDIFICACIONS CATALOGADES	JACIMENT PALEONTOLÒGIC
ESPAIS NO EDIFICATS CATALOGATS	BIC - CONJUNT HISTÒRIC DE MANACOR
ENTORN DE PROTECCIÓ	ENTORN DE PROTECCIÓ BIC
CAMINS, SÍQUIES I MURS CATALOGATS	

ZONES DE PROTECCIÓ PHIB
ZONES HUMIDES
PLA HIDROLÒGIC
Q10
Q100
Q500
ZONA DE FLUX PREFERENT

D.P.M.T
RIBERA DE MAR
SERVITUD DE PROTECCIÓ
SERVITUD DE TRÀNSIT
LÍMIT D.P.M.T
ZONA D'INFLUÈNCIA DE COSTES (500m)
ACCÉS PEATONAL A LA MAR
ACCÉS RODAT A LA MAR

Ajuntament de Manacor
APROVAT PLE
30/11/2021

El secretari general,

Firmado digitalmente por CONTI FUSTER NICOLAU - DNI 43003963N
Fecha: 2021.11.30 20:45:47 +01'00'

40915099P SEBASTIA ANDREU JORNET (R: B64750300)
Firmado digitalmente por 40915099P SEBASTIA ANDREU JORNET (R: B64750300)
Nombre de reconocimiento (DN): 2.5.4.13=Reg000005 /Hoja:B-364724 / Tomo:40346 /Folio:36 /
Fecha:19/03/2008 /Inscripción:1, serialNumber=IDCES-40915099P, givenName=SEBASTIA ANDREU, sn=JORNET FORNER, cn=40915099P SEBASTIA ANDREU JORNET (R: B64750300), 2.5.4.97=VATES-B64750300, o=JORNET LLOP PASTOR SLP, c=ES
Fecha: 2021.11.22 16:14:04 +01'00'

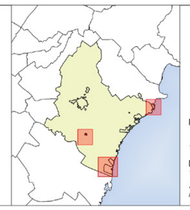

Ajuntament de Manacor

PLA GENERAL DEL TERME MUNICIPAL DE MANACOR

Plànol: **ORDENACIÓ: CALA MURADA, CALES DE MALLORCA, SON MACIÀ I S'ILLOT - CALA MORLANDA** **PO-SU-N03**

NOVEMBRE 2021 - ETRS89 - Escala: 1:7.500 — 0 75 150 225 300 m

JORNETLLOPPASTOR
ARQUITECTES

DOCUMENT D'ESMENA (acord CIOTU de 30.07.2021)