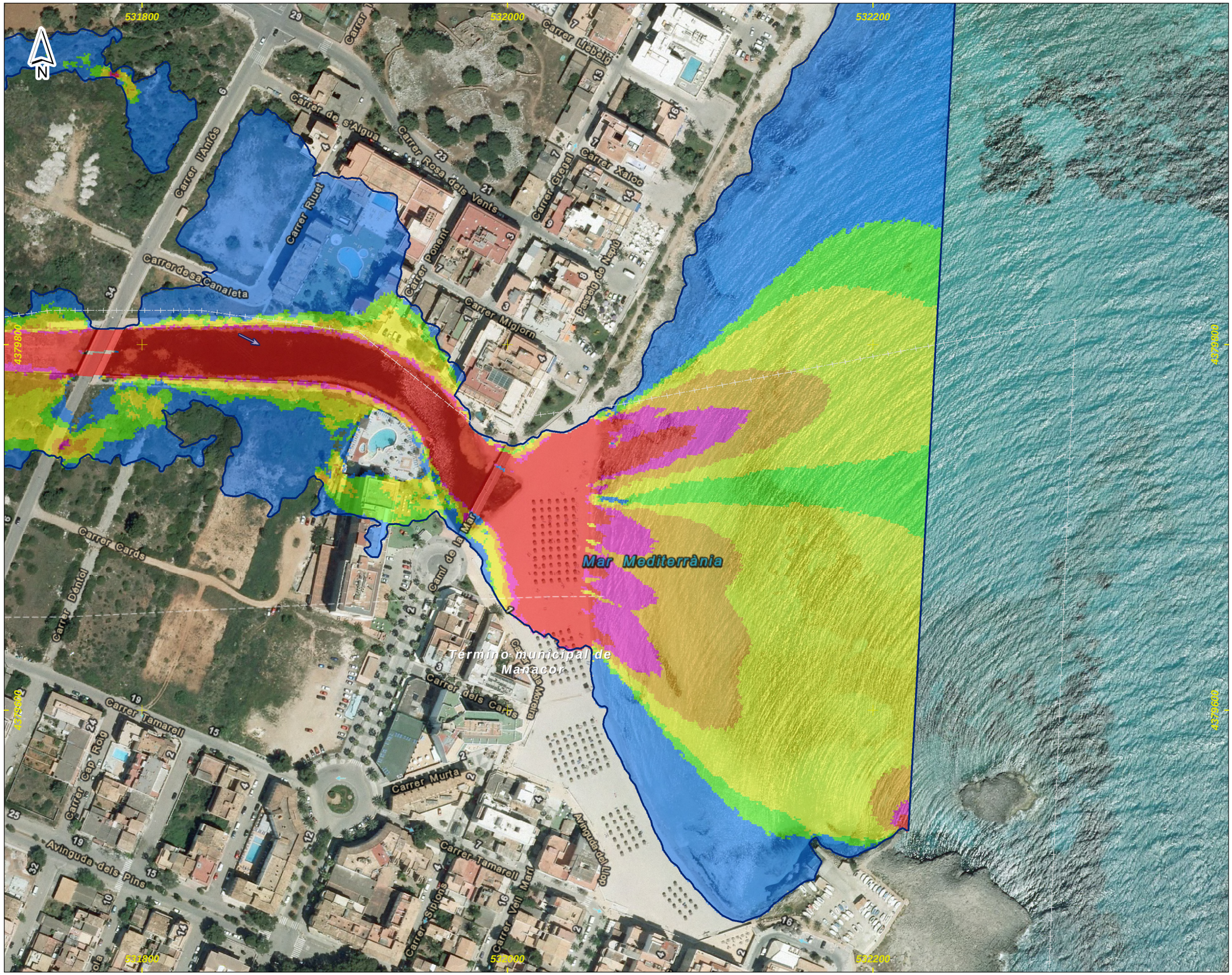

DEMARCACIÓN HIDROGRÁFICA DE BALEARES

ZONA DE ESTUDIO: S'ILLOT

DISTRIBUCIÓN DE HOJAS

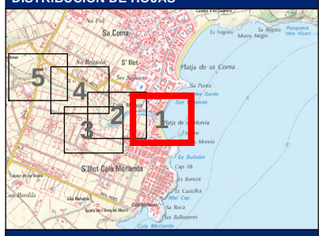

LEYENDA

Límite del Municipio

Zona avenida de 10 años

Velocidad para la avenida de 10 años

Valor en m/s

- < 0.15
- 0.15 - 0.25
- 0.25 - 0.5
- 0.5 - 0.75
- 0.75 - 1
- > 1

Notas:

(1) Coordenadas ETRS_1989_UTM_Zone_31N

Título del documento:	El ingeniero autor del documento:	Original en DIN-A3:	Empresa consultora:	Designación:	Nº Plano:
ESTUDIO HIDROLÓGICO HIDRÁULICO Y DELIMITACIÓN DE ZONAS INUNDABLES QUE AFECTAN A LOS NÚCLEOS URBANOS DEL TÉRMINO MUNICIPAL DE MANACOR	Ruimán Zapata Sánchez ICCP Colegiado nº 22.975	0 10 20 40 60 m Escala: 1:2,000 Fecha: FEBRERO 2016	getinsa-payma	**Representación de las velocidades asociadas a la avenida de 10 años de periodo de retorno** Zona de estudio: **S'Illot**	**P_06** Hoja 1 de 5

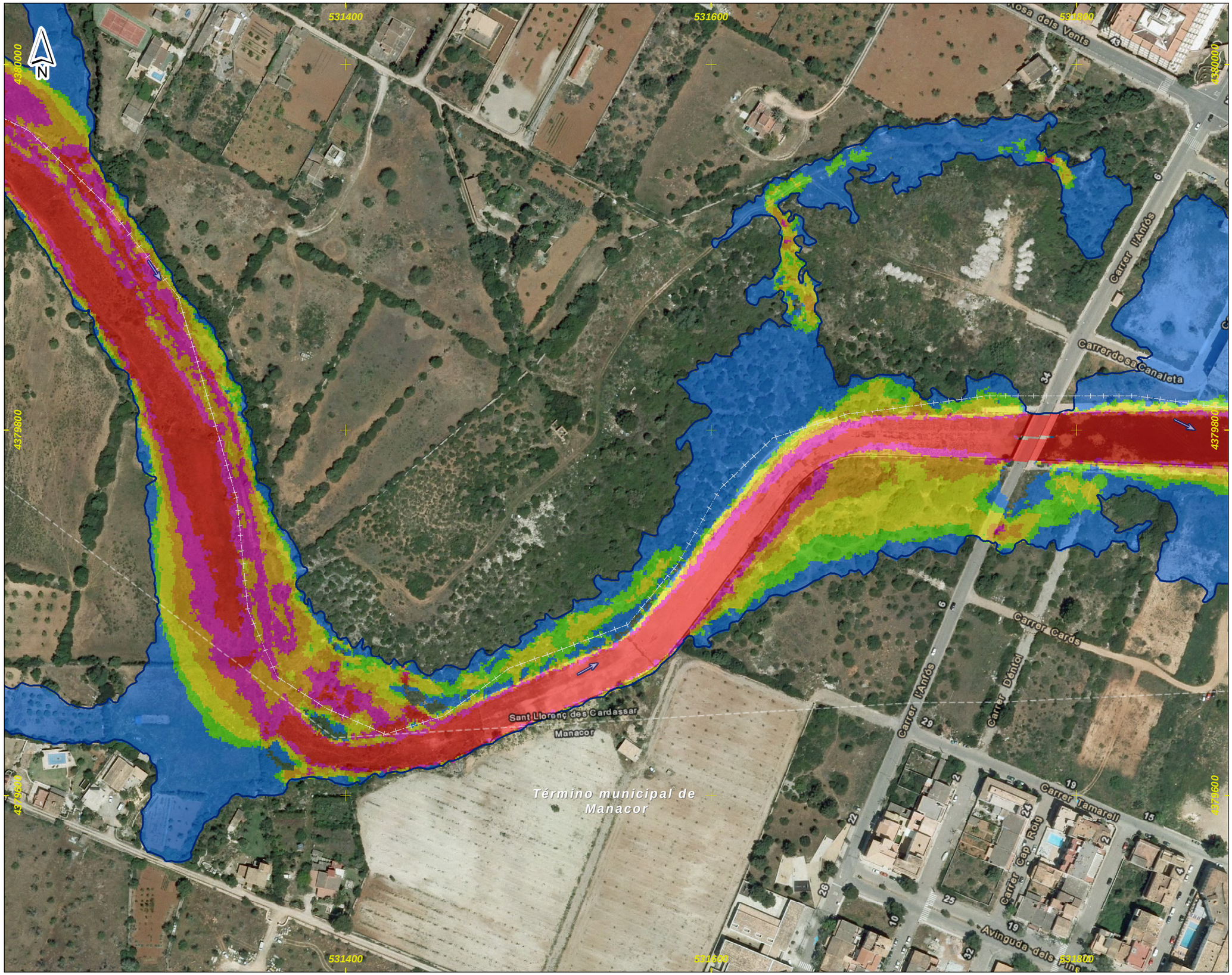

DEMARCACIÓN HIDROGRÁFICA DE BALEARES

ZONA DE ESTUDIO: S'ILLOT

DISTRIBUCIÓN DE HOJAS

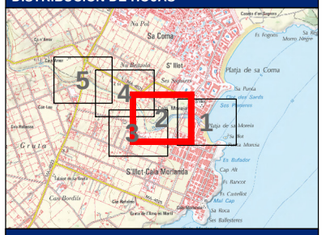

LEYENDA

Límite del Municipio

Zona avenida de 10 años

Velocidad para la avenida de 10 años

Valor en m/s

- < 0.15
- 0.15 - 0.25
- 0.25 - 0.5
- 0.5 - 0.75
- 0.75 - 1
- > 1

Notas:

(1) Coordenadas ETRS_1989_UTM_Zone_31N

Título del documento:	El ingeniero autor del documento:	Original en DIN-A3:	Empresa consultora:	Designación:	Nº Plano:
ESTUDIO HIDROLÓGICO HIDRÁULICO Y DELIMITACIÓN DE ZONAS INUNDABLES QUE AFECTAN A LOS NÚCLEOS URBANOS DEL TÉRMINO MUNICIPAL DE MANACOR	Ruimán Zapata Sánchez ICCP Colegiado nº 22.975	0 10 20 40 60 m Escala: 1:2,000 Fecha: FEBRERO 2016	getinsa-payma	**Representación de las velocidades asociadas a la avenida de 10 años de periodo de retorno** Zona de estudio: **S'Illot**	**P_06** Hoja 2 de 5

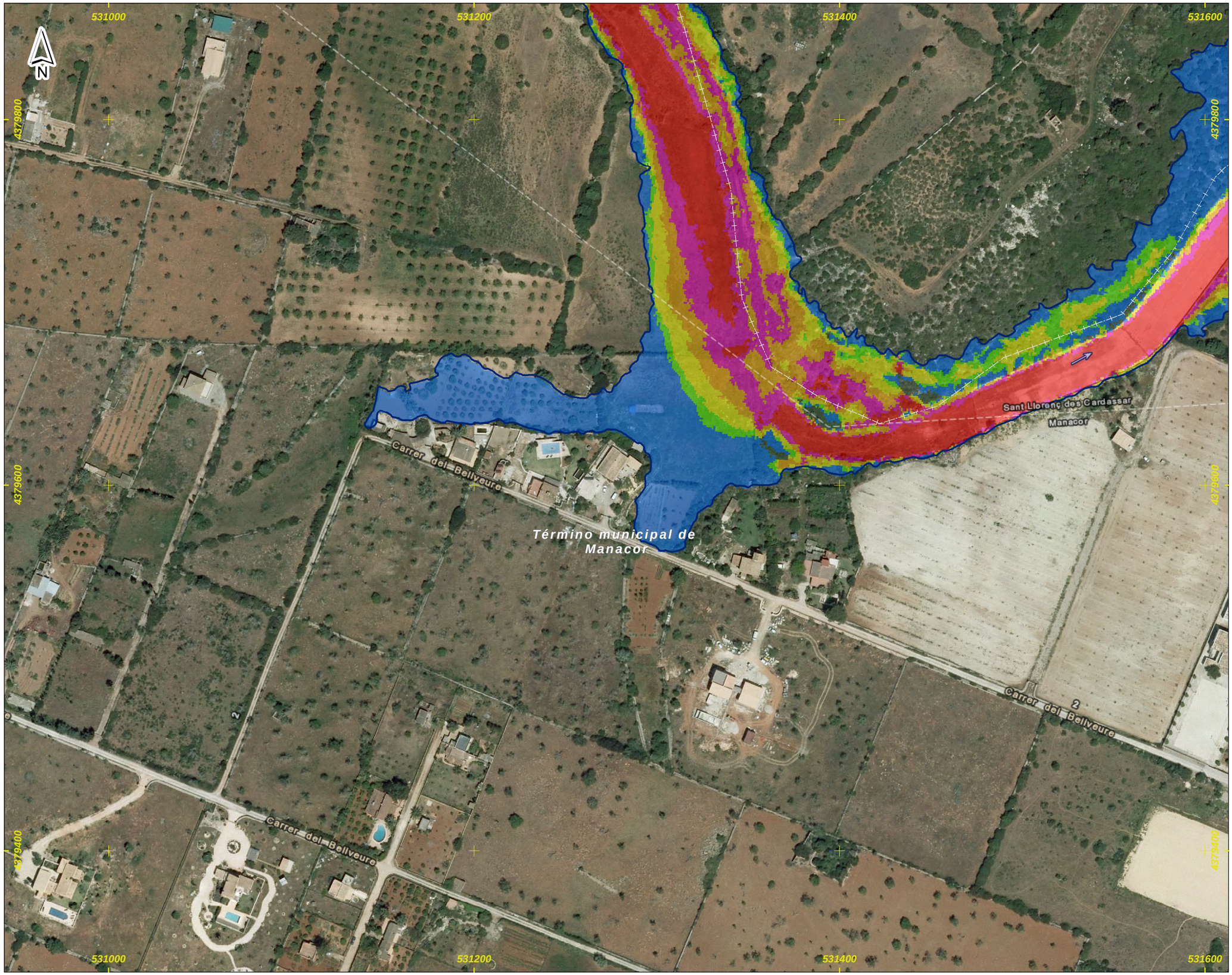

DEMARCACIÓN HIDROGRÁFICA DE BALEARES

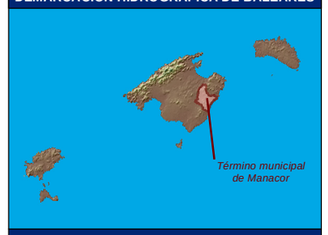

ZONA DE ESTUDIO: S'ILLOT

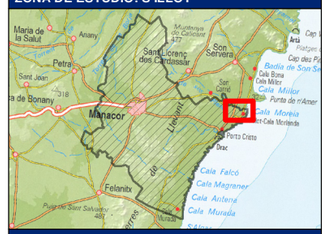

DISTRIBUCIÓN DE HOJAS

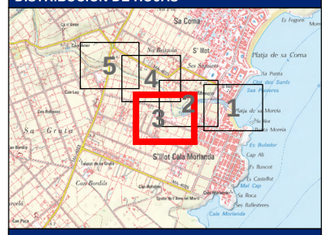

LEYENDA

- Límite del Municipio
- Zona avenida de 10 años

Velocidad para la avenida de 10 años

Valor en m/s

- < 0.15
- 0.15 - 0.25
- 0.25 - 0.5
- 0.5 - 0.75
- 0.75 - 1
- > 1

Notas:

(1) Coordenadas ETRS_1989_UTM_Zone_31N

Título del documento:	El ingeniero autor del documento:	Original en DIN-A3:	Empresa consultora:	Designación:	Nº Plano:
ESTUDIO HIDROLÓGICO HIDRÁULICO Y DELIMITACIÓN DE ZONAS INUNDABLES QUE AFECTAN A LOS NÚCLEOS URBANOS DEL TÉRMINO MUNICIPAL DE MANACOR	Ruimán Zapata Sánchez ICCP Colegiado nº 22.975	0 10 20 40 60 m Escala: 1:2,000 Fecha: FEBRERO 2016	getinsa-payma	**Representación de las velocidades asociadas a la avenida de 10 años de periodo de retorno** Zona de estudio: **S'Illot**	**P_06** Hoja 3 de 5

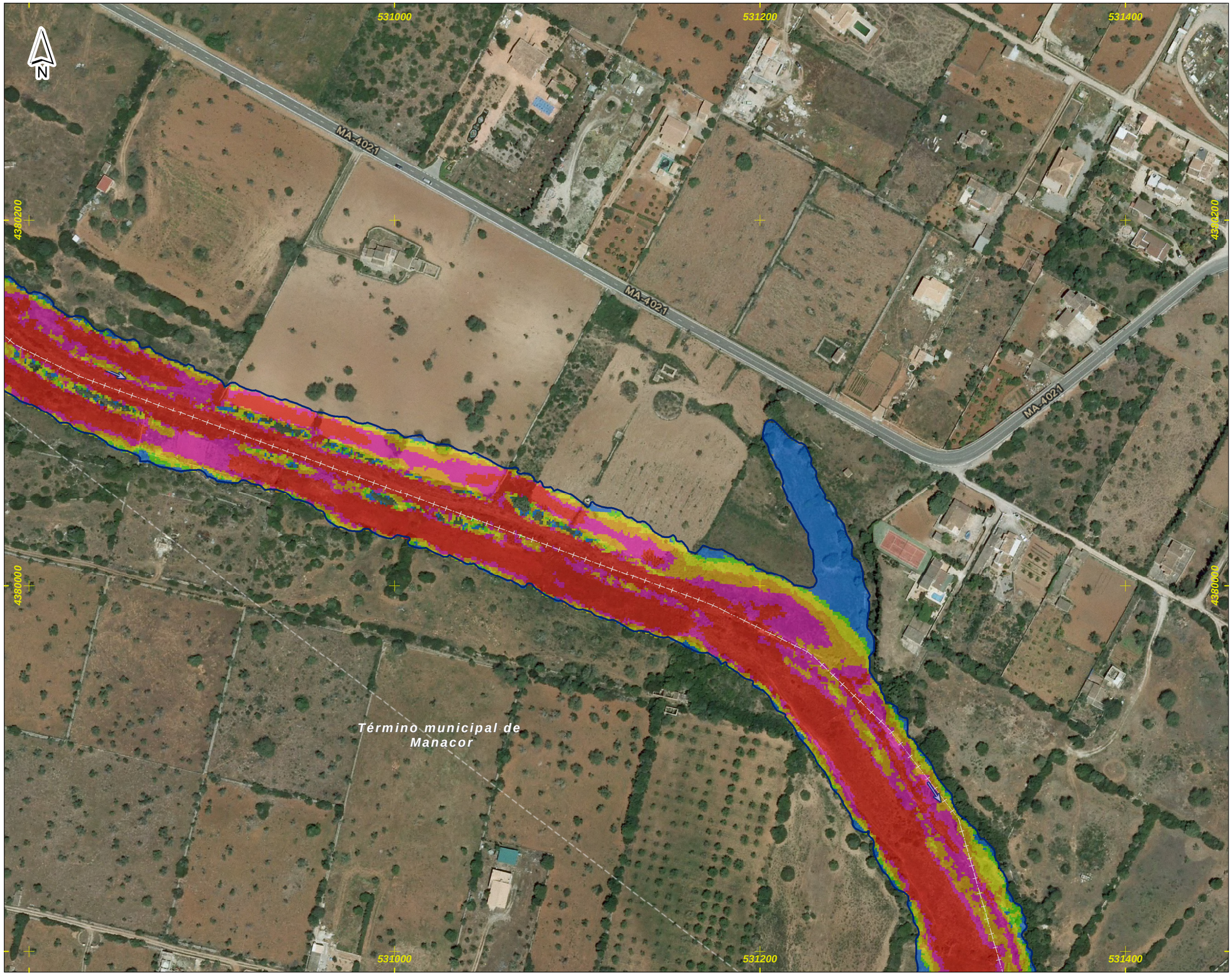

DEMARCACIÓN HIDROGRÁFICA DE BALEARES

ZONA DE ESTUDIO: S'ILLOT

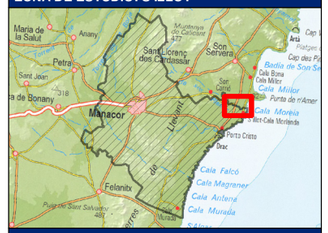

DISTRIBUCIÓN DE HOJAS

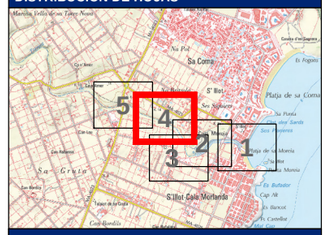

LEYENDA

Límite del Municipio

Zona avenida de 10 años

Velocidad para la avenida de 10 años

Valor en m/s

- < 0.15
- 0.15 - 0.25
- 0.25 - 0.5
- 0.5 - 0.75
- 0.75 - 1
- > 1

Notas:

(1) Coordenadas ETRS_1989_UTM_Zone_31N

Título del documento:	El ingeniero autor del documento:	Original en DIN-A3:	Empresa consultora:	Designación:	Nº Plano:
ESTUDIO HIDROLÓGICO HIDRÁULICO Y DELIMITACIÓN DE ZONAS INUNDABLES QUE AFECTAN A LOS NÚCLEOS URBANOS DEL TÉRMINO MUNICIPAL DE MANACOR	Ruimán Zapata Sánchez ICCP Colegiado nº 22.975	0 10 20 40 60 m Escala: 1:2,000 Fecha: FEBRERO 2016	getinsa-payma	**Representación de las velocidades asociadas a la avenida de 10 años de periodo de retorno** Zona de estudio: **S'Illot**	**P_06** Hoja 4 de 5

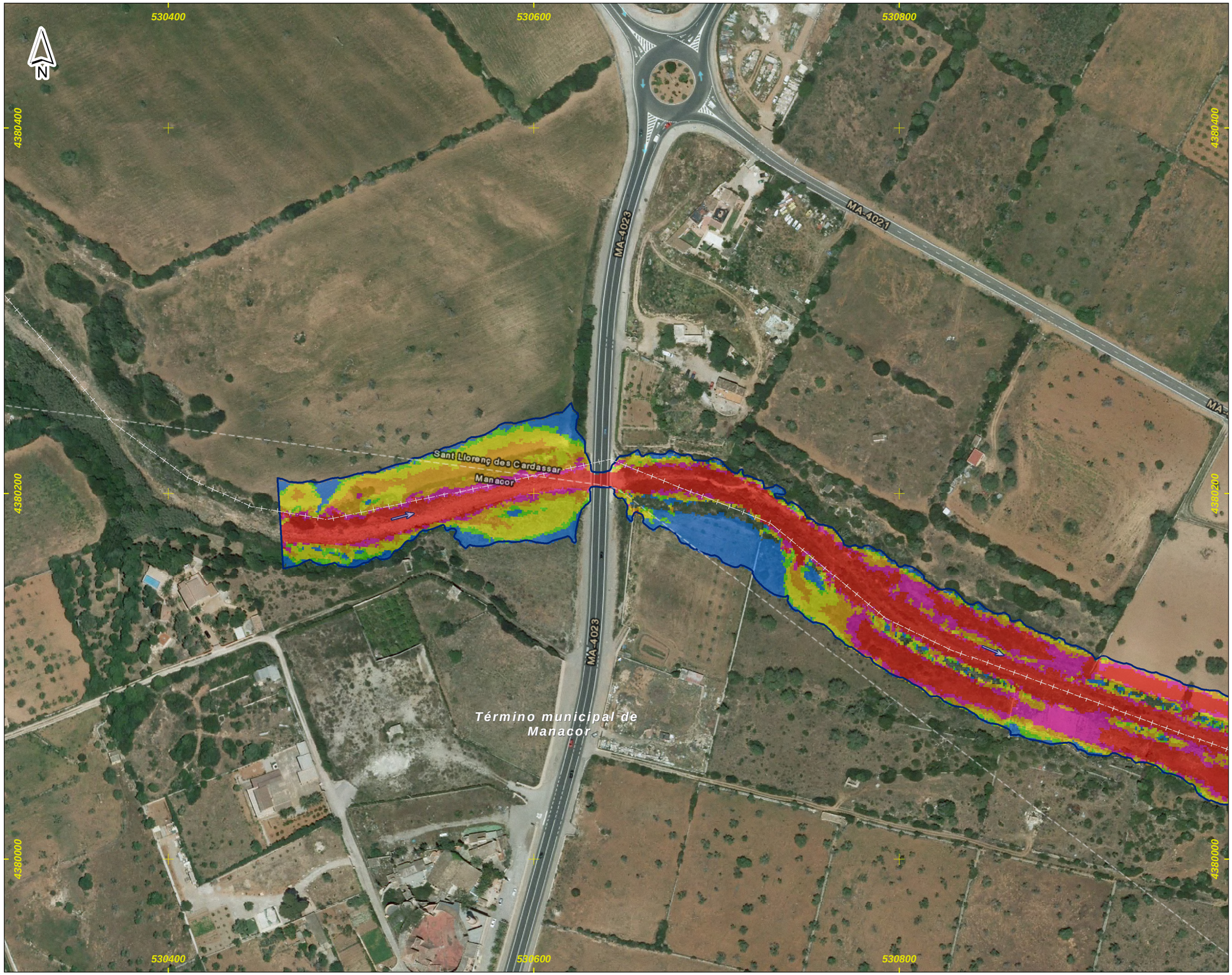

DEMARCACIÓN HIDROGRÁFICA DE BALEARES

ZONA DE ESTUDIO: S'ILLOT

DISTRIBUCIÓN DE HOJAS

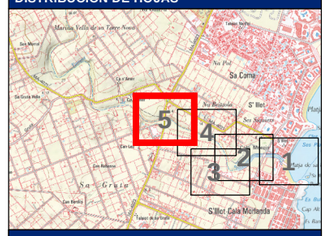

LEYENDA

Límite del Municipio

Zona avenida de 10 años

Velocidad para la avenida de 10 años

Valor en m/s

- < 0.15
- 0.15 - 0.25
- 0.25 - 0.5
- 0.5 - 0.75
- 0.75 - 1
- > 1

Notas:

(1) Coordenadas ETRS_1989_UTM_Zone_31N

Título del documento:	El ingeniero autor del documento:	Original en DIN-A3:	Empresa consultora:	Designación:	Nº Plano:
ESTUDIO HIDROLÓGICO HIDRÁULICO Y DELIMITACIÓN DE ZONAS INUNDABLES QUE AFECTAN A LOS NÚCLEOS URBANOS DEL TÉRMINO MUNICIPAL DE MANACOR	Ruimán Zapata Sánchez ICCP Colegiado nº 22.975	0 10 20 40 60 m Escala: 1:2,000 Fecha: FEBRERO 2016	getinsa-payma	**Representación de las velocidades asociadas a la avenida de 10 años de periodo de retorno** Zona de estudio: **S'Illot**	**P_06** Hoja 5 de 5

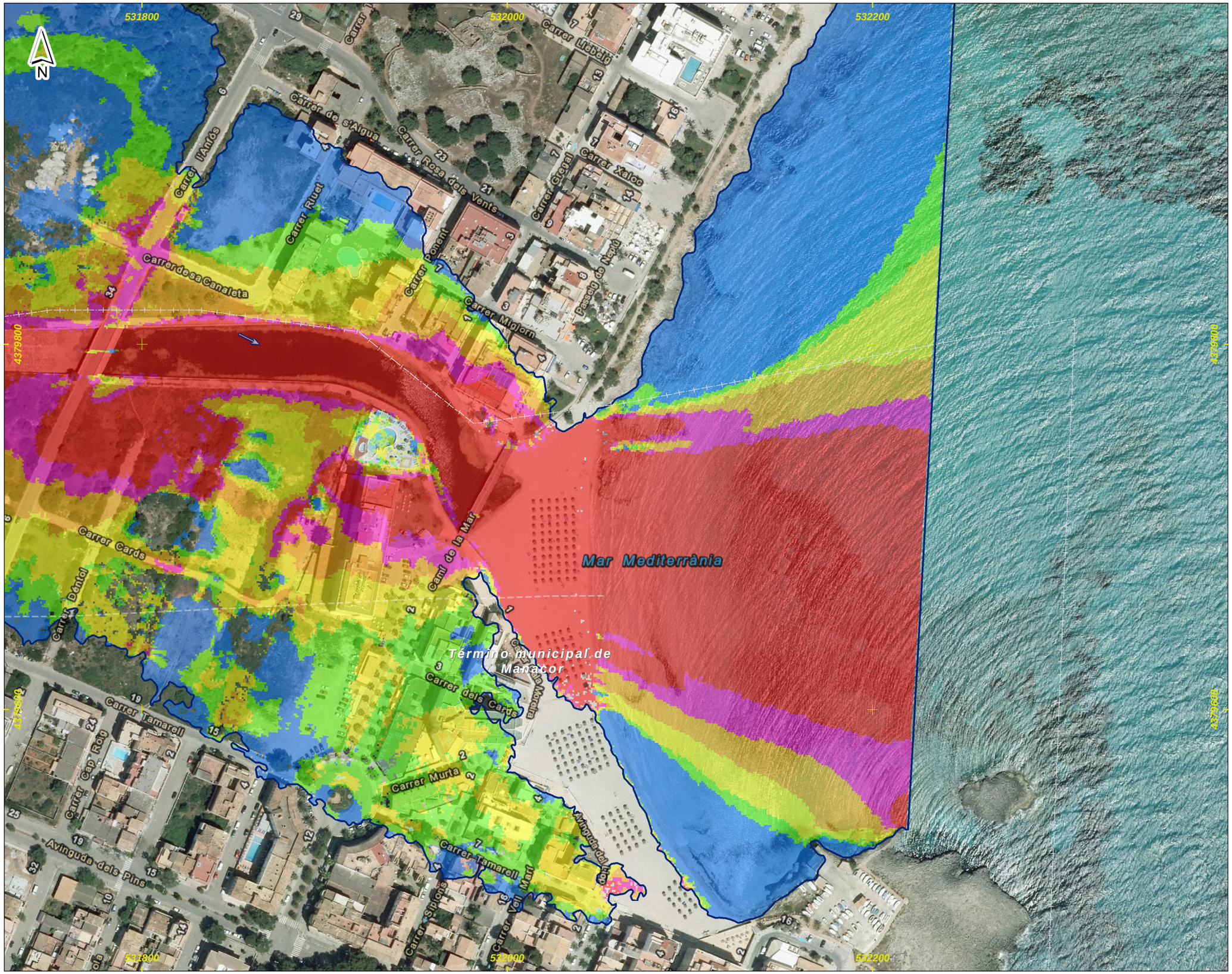

DEMARCACIÓN HIDROGRÁFICA DE BALEARES

ZONA DE ESTUDIO: S'ILLOT

DISTRIBUCIÓN DE HOJAS

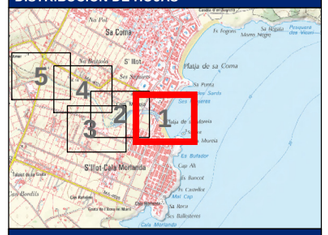

LEYENDA

Límite del Municipio

Zona avenida de 100 años

Velocidad para la avenida de 100 años

Valor en m/s

- < 0.15
- 0.15 - 0.25
- 0.25 - 0.5
- 0.5 - 0.75
- 0.75 - 1
- > 1

Notas:

(1) Coordenadas ETRS_1989_UTM_Zone_31N

Título del documento:	El ingeniero autor del documento:	Original en DIN-A3:	Empresa consultora:	Designación:	Nº Plano:
ESTUDIO HIDROLÓGICO HIDRÁULICO Y DELIMITACIÓN DE ZONAS INUNDABLES QUE AFECTAN A LOS NÚCLEOS URBANOS DEL TÉRMINO MUNICIPAL DE MANACOR	Ruimán Zapata Sánchez ICCP Colegiado nº 22.975	0 10 20 40 60 m Escala: 1:2,000 Fecha: FEBRERO 2016	getinsa-payma	**Representación de las velocidades asociadas a la avenida de 100 años de periodo de retorno** Zona de estudio: **S'Illot**	**P_07** Hoja 1 de 5

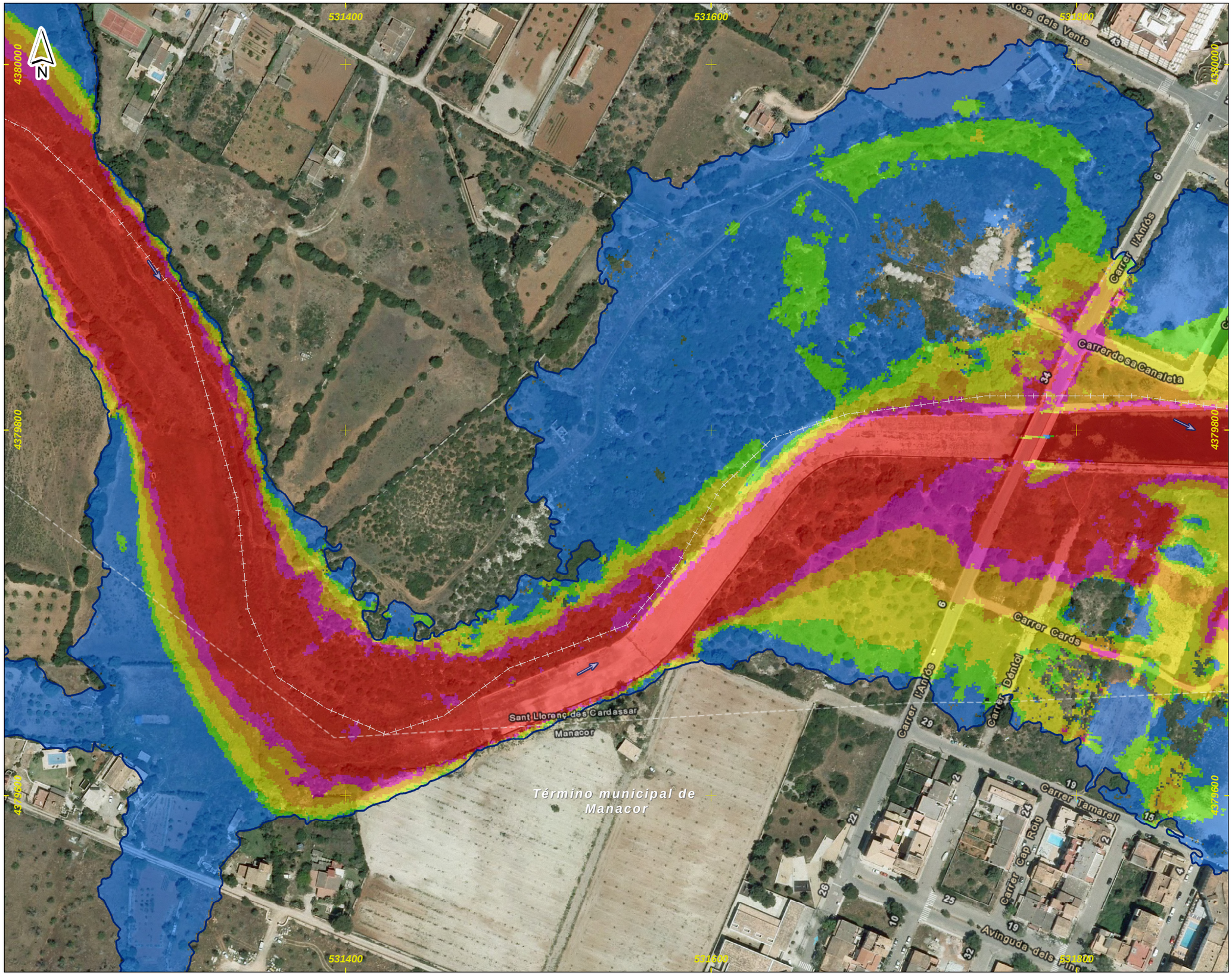

DEMARCACIÓN HIDROGRÁFICA DE BALEARES

ZONA DE ESTUDIO: S'ILLOT

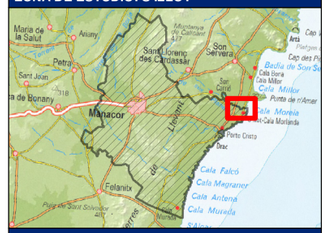

DISTRIBUCIÓN DE HOJAS

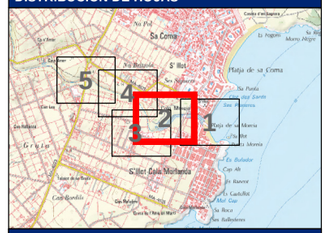

LEYENDA

Límite del Municipio

Zona avenida de 100 años

Velocidad para la avenida de 100 años

Valor en m/s

- < 0.15
- 0.15 - 0.25
- 0.25 - 0.5
- 0.5 - 0.75
- 0.75 - 1
- > 1

Notas:

(1) Coordenadas ETRS_1989_UTM_Zone_31N

Título del documento:	El ingeniero autor del documento:	Original en DIN-A3:	Empresa consultora:	Designación:	Nº Plano:
ESTUDIO HIDROLÓGICO HIDRÁULICO Y DELIMITACIÓN DE ZONAS INUNDABLES QUE AFECTAN A LOS NÚCLEOS URBANOS DEL TÉRMINO MUNICIPAL DE MANACOR	Ruimán Zapata Sánchez ICCP Colegiado nº 22.975	0 10 20 40 60 m Escala: 1:2,000 Fecha: FEBRERO 2016	getinsa-payma	**Representación de las velocidades asociadas a la avenida de 100 años de periodo de retorno** Zona de estudio: **S'Illot**	**P_07** Hoja 2 de 5

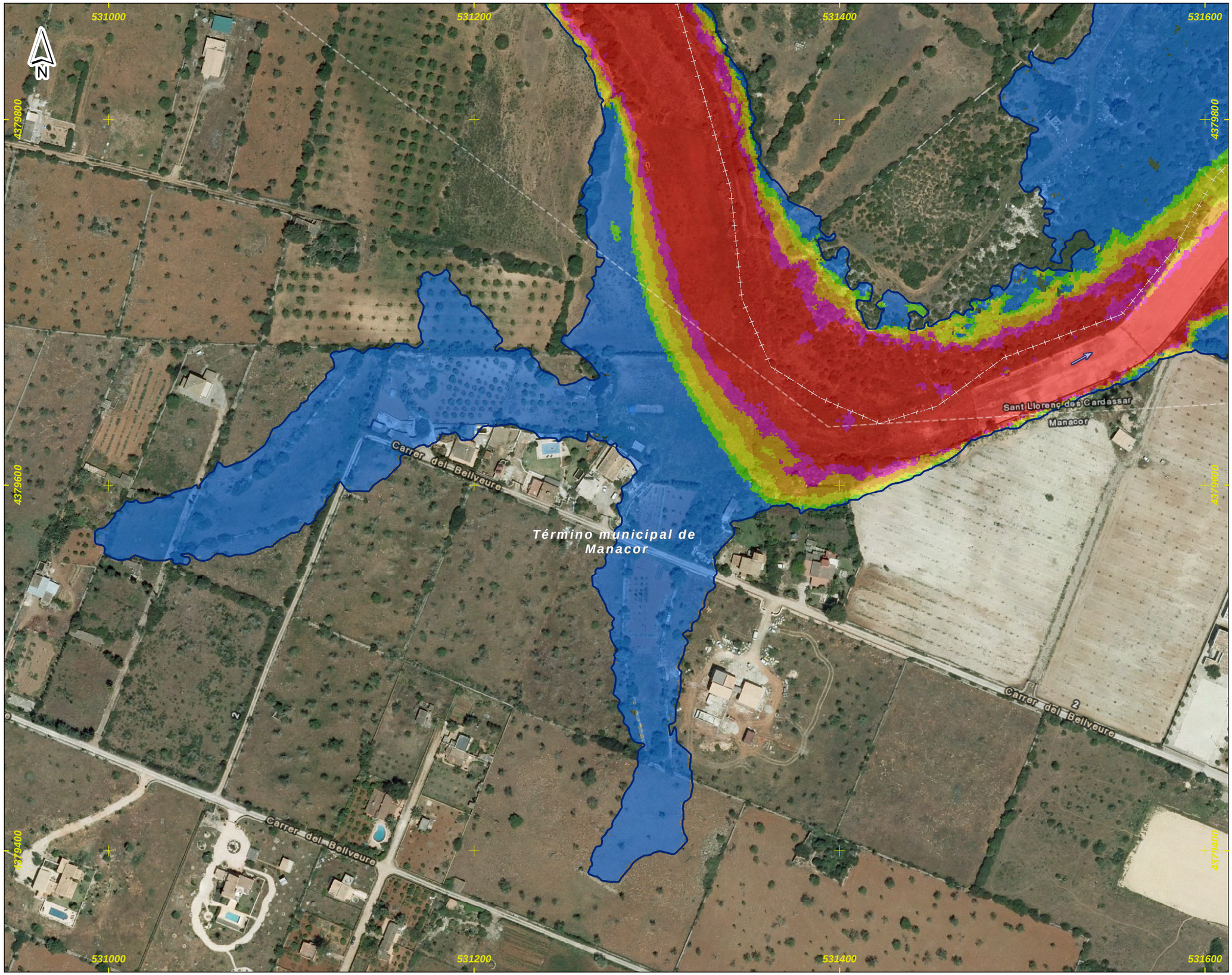

DEMARCACIÓN HIDROGRÁFICA DE BALEARES

ZONA DE ESTUDIO: S'ILLOT

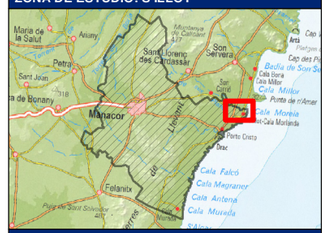

DISTRIBUCIÓN DE HOJAS

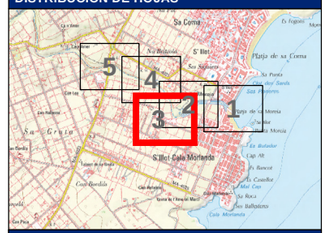

LEYENDA

- Límite del Municipio
- Zona avenida de 100 años

Velocidad para la avenida de 100 años

Valor en m/s

- < 0.15
- 0.15 - 0.25
- 0.25 - 0.5
- 0.5 - 0.75
- 0.75 - 1
- > 1

Notas:

(1) Coordenadas ETRS_1989_UTM_Zone_31N

Título del documento:	El ingeniero autor del documento:	Original en DIN-A3:	Empresa consultora:	Designación:	Nº Plano:
ESTUDIO HIDROLÓGICO HIDRÁULICO Y DELIMITACIÓN DE ZONAS INUNDABLES QUE AFECTAN A LOS NÚCLEOS URBANOS DEL TÉRMINO MUNICIPAL DE MANACOR	Ruimán Zapata Sánchez ICCP Colegiado nº 22.975	0 10 20 40 60 m Escala: 1:2,000 Fecha: FEBRERO 2016	getinsa-payma	**Representación de las velocidades asociadas a la avenida de 100 años de periodo de retorno** Zona de estudio: **S'Illot**	**P_07** Hoja 3 de 5

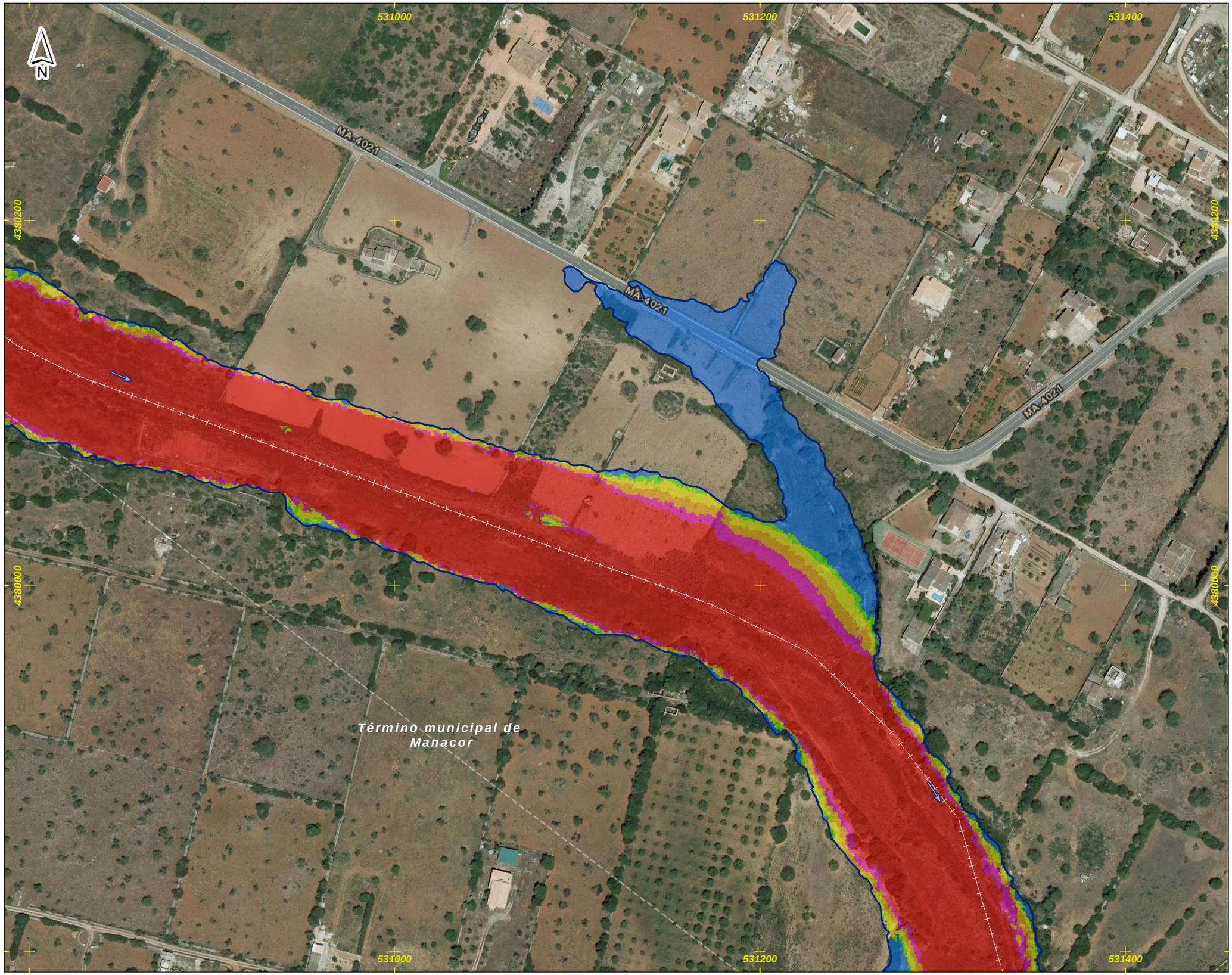

DEMARCACIÓN HIDROGRÁFICA DE BALEARES

ZONA DE ESTUDIO: S'ILLOT

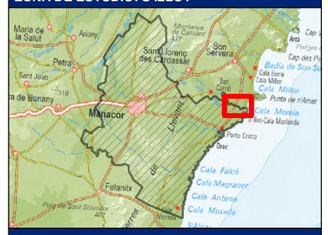

DISTRIBUCIÓN DE HOJAS

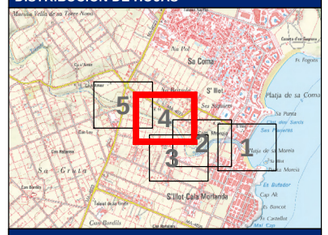

LEYENDA

Límite del Municipio

Zona avenida de 100 años

Velocidad para la avenida de 100 años

Valor en m/s

- < 0.15
- 0.15 - 0.25
- 0.25 - 0.5
- 0.5 - 0.75
- 0.75 - 1
- > 1

Notas:

(1) Coordenadas ETRS_1989_UTM_Zone_31N

Título del documento:	El ingeniero autor del documento:	Original en DIN-A3:	Empresa consultora:	Designación:	Nº Plano:
ESTUDIO HIDROLÓGICO HIDRÁULICO Y DELIMITACIÓN DE ZONAS INUNDABLES QUE AFECTAN A LOS NÚCLEOS URBANOS DEL TÉRMINO MUNICIPAL DE MANACOR	Ruimán Zapata Sánchez ICCP Colegiado nº 22.975	0 10 20 40 60 m Escala: 1:2,000 Fecha: FEBRERO 2016	getinsa-payma	**Representación de las velocidades asociadas a la avenida de 100 años de periodo de retorno** Zona de estudio: **S'Illot**	**P_07** Hoja 4 de 5



DEMARCACIÓN HIDROGRÁFICA DE BALEARES

ZONA DE ESTUDIO: S'ILLOT

DISTRIBUCIÓN DE HOJAS

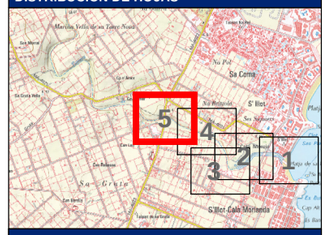

LEYENDA

Límite del Municipio

Zona avenida de 100 años

Velocidad para la avenida de 100 años

Valor en m/s

- < 0.15
- 0.15 - 0.25
- 0.25 - 0.5
- 0.5 - 0.75
- 0.75 - 1
- > 1

Notas:

(1) Coordenadas ETRS_1989_UTM_Zone_31N

Título del documento:	El ingeniero autor del documento:	Original en DIN-A3:	Empresa consultora:	Designación:	Nº Plano:
ESTUDIO HIDROLÓGICO HIDRÁULICO Y DELIMITACIÓN DE ZONAS INUNDABLES QUE AFECTAN A LOS NÚCLEOS URBANOS DEL TÉRMINO MUNICIPAL DE MANACOR	Ruimán Zapata Sánchez ICCP Colegiado nº 22.975	0 10 20 40 60 m Escala: 1:2,000 Fecha: FEBRERO 2016	getinsa-payma	**Representación de las velocidades asociadas a la avenida de 100 años de periodo de retorno** Zona de estudio: **S'Illot**	**P_07** Hoja 5 de 5

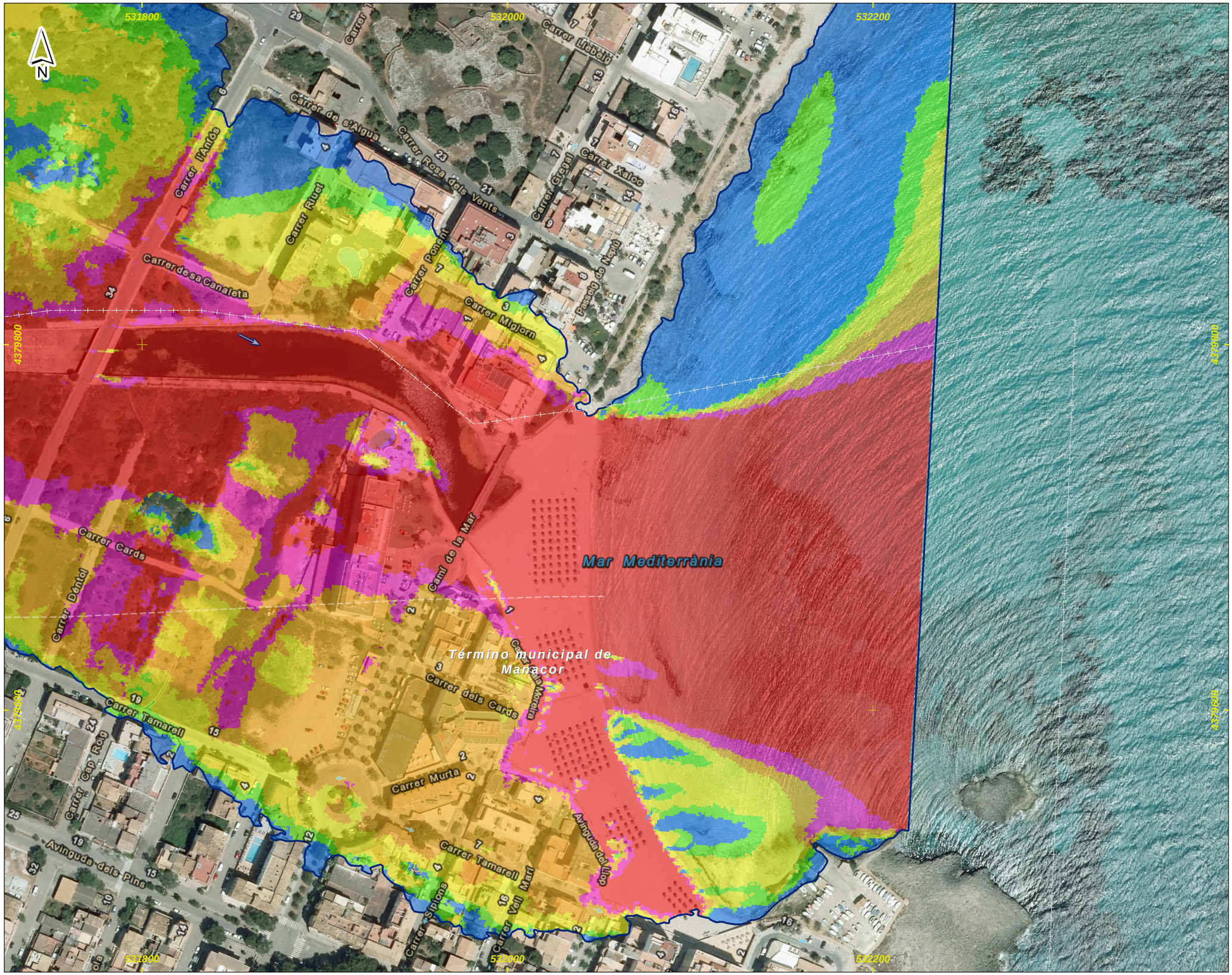

DEMARCACIÓN HIDROGRÁFICA DE BALEARES

ZONA DE ESTUDIO: S'ILLOT

DISTRIBUCIÓN DE HOJAS

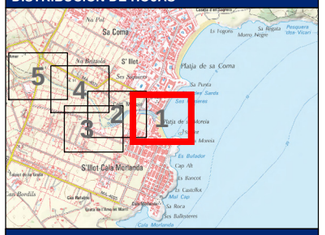

LEYENDA

- Límite del Municipio
- Zona avenida de 500 años

Velocidad para la avenida de 500 años

Valor en m/s

- < 0.15
- 0.15 - 0.25
- 0.25 - 0.5
- 0.5 - 0.75
- 0.75 - 1
- > 1

Notas:

(1) Coordenadas ETRS_1989_UTM_Zone_31N

Título del documento:	El ingeniero autor del documento:	Original en DIN-A3:	Empresa consultora:	Designación:	Nº Plano:
ESTUDIO HIDROLÓGICO HIDRÁULICO Y DELIMITACIÓN DE ZONAS INUNDABLES QUE AFECTAN A LOS NÚCLEOS URBANOS DEL TÉRMINO MUNICIPAL DE MANACOR	Ruimán Zapata Sánchez ICCP Colegiado nº 22.975	0 10 20 40 60 m Escala: 1:2,000 Fecha: FEBRERO 2016	getinsa-payma	**Representación de las velocidades asociadas a la avenida de 500 años de periodo de retorno** Zona de estudio: **S'Illot**	**P_08** Hoja 1 de 5

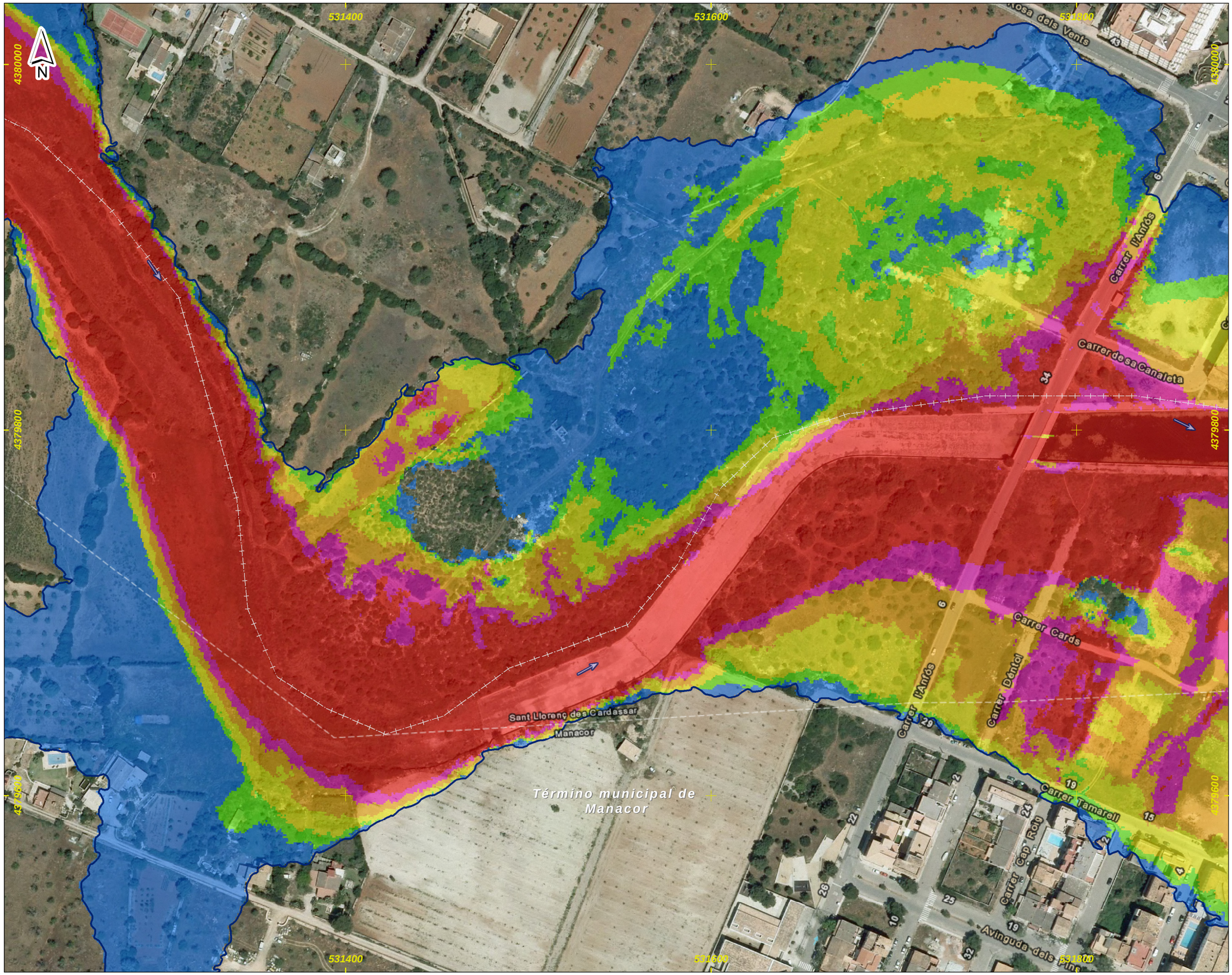

DEMARCACIÓN HIDROGRÁFICA DE BALEARES

ZONA DE ESTUDIO: S'ILLOT

DISTRIBUCIÓN DE HOJAS

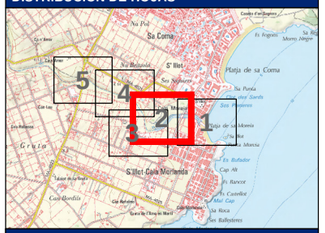

LEYENDA

Límite del Municipio

Zona avenida de 500 años

Velocidad para la avenida de 500 años

Valor en m/s

- < 0.15
- 0.15 - 0.25
- 0.25 - 0.5
- 0.5 - 0.75
- 0.75 - 1
- > 1

Notas:

(1) Coordenadas ETRS_1989_UTM_Zone_31N

Título del documento:	El ingeniero autor del documento:	Original en DIN-A3:	Empresa consultora:	Designación:	Nº Plano:
ESTUDIO HIDROLÓGICO HIDRÁULICO Y DELIMITACIÓN DE ZONAS INUNDABLES QUE AFECTAN A LOS NÚCLEOS URBANOS DEL TÉRMINO MUNICIPAL DE MANACOR	Ruimán Zapata Sánchez ICCP Colegiado nº 22.975	0 10 20 40 60 m Escala: 1:2,000 Fecha: FEBRERO 2016	getinsa-payma	**Representación de las velocidades asociadas a la avenida de 500 años de periodo de retorno** Zona de estudio: **S'Illot**	**P_08** Hoja 2 de 5

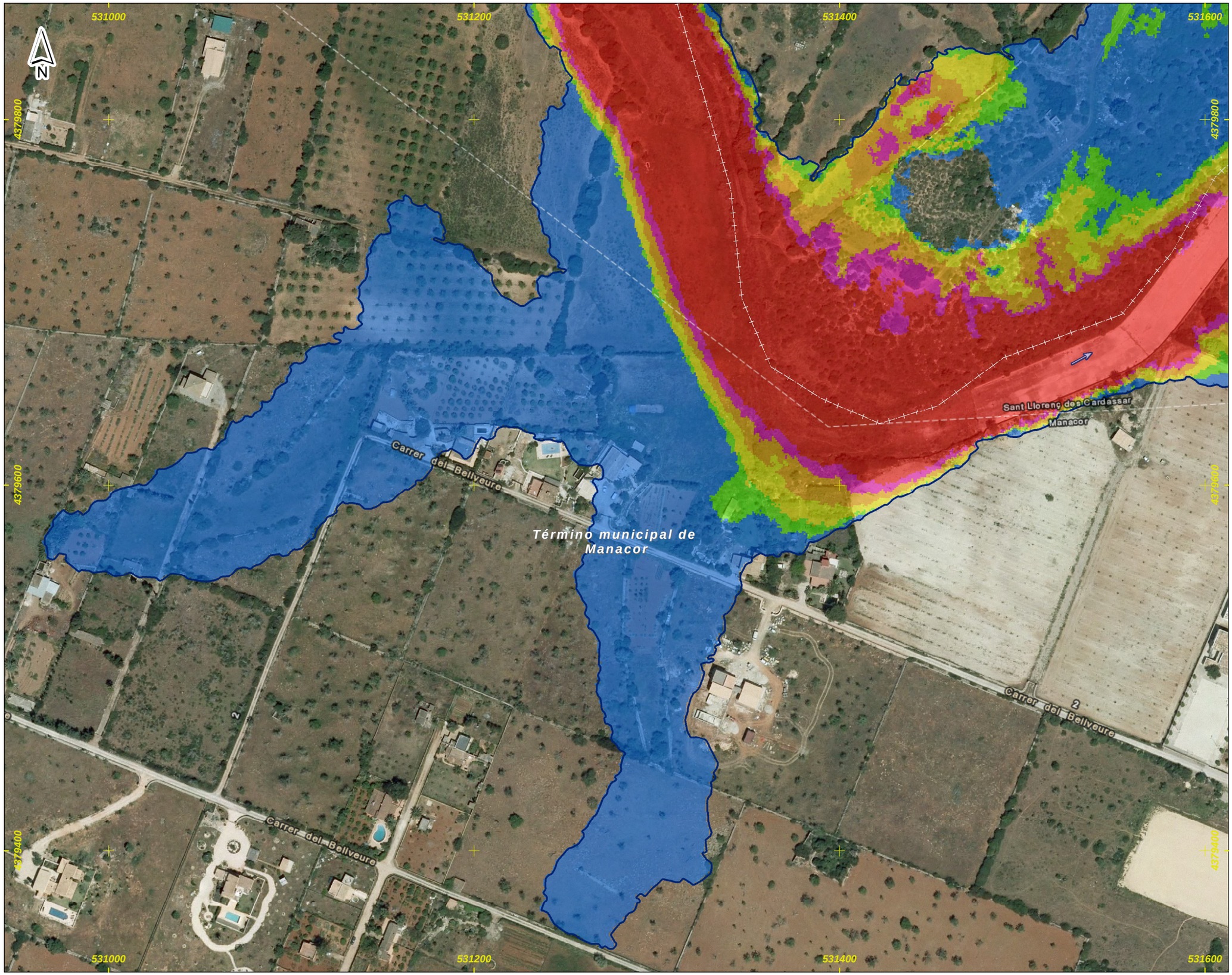

DEMARCACIÓN HIDROGRÁFICA DE BALEARES

ZONA DE ESTUDIO: S'ILLOT

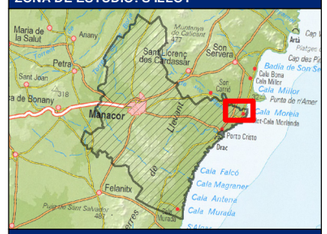

DISTRIBUCIÓN DE HOJAS

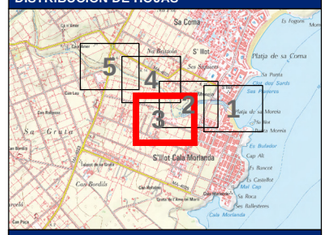

LEYENDA

- Límite del Municipio
- Zona avenida de 500 años

Velocidad para la avenida de 500 años

Valor en m/s

- < 0.15
- 0.15 - 0.25
- 0.25 - 0.5
- 0.5 - 0.75
- 0.75 - 1
- > 1

Notas:

(1) Coordenadas ETRS_1989_UTM_Zone_31N

Título del documento:	El ingeniero autor del documento:	Original en DIN-A3:	Empresa consultora:	Designación:	Nº Plano:
ESTUDIO HIDROLÓGICO HIDRÁULICO Y DELIMITACIÓN DE ZONAS INUNDABLES QUE AFECTAN A LOS NÚCLEOS URBANOS DEL TÉRMINO MUNICIPAL DE MANACOR	Ruimán Zapata Sánchez ICCP Colegiado nº 22.975	0 10 20 40 60 m Escala: 1:2,000 Fecha: FEBRERO 2016	getinsa-payma	**Representación de las velocidades asociadas a la avenida de 500 años de periodo de retorno** Zona de estudio: **S'Illot**	**P_08** Hoja 3 de 5

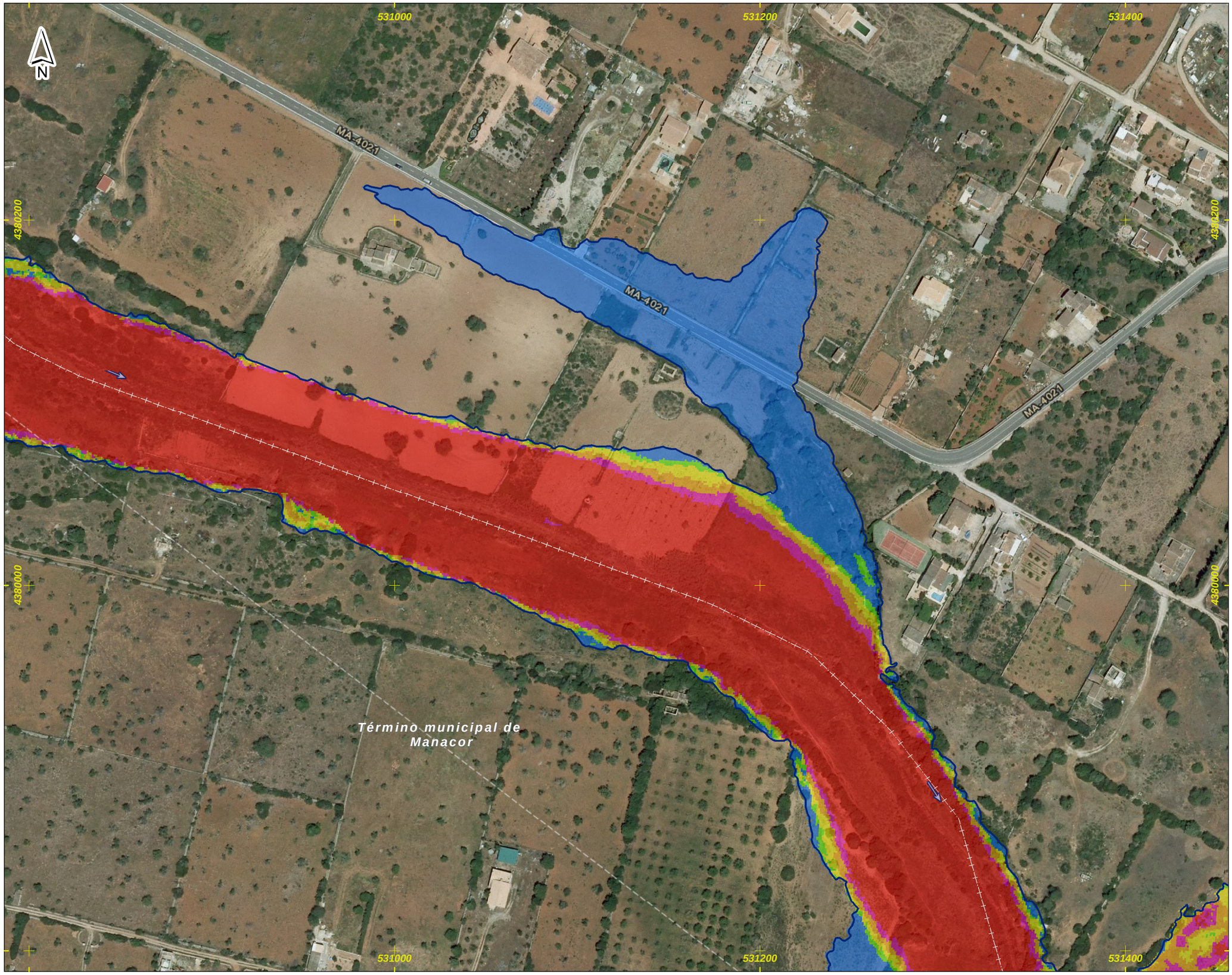

DEMARCACIÓN HIDROGRÁFICA DE BALEARES

ZONA DE ESTUDIO: S'ILLOT

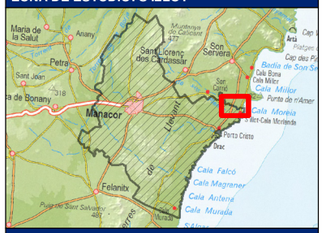

DISTRIBUCIÓN DE HOJAS

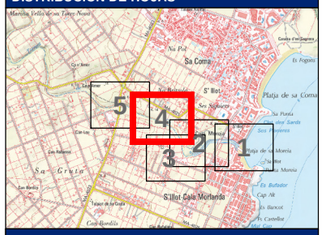

LEYENDA

Límite del Municipio

Zona avenida de 500 años

Velocidad para la avenida de 500 años

Valor en m/s

- < 0.15
- 0.15 - 0.25
- 0.25 - 0.5
- 0.5 - 0.75
- 0.75 - 1
- > 1

Notas:

(1) Coordenadas ETRS_1989_UTM_Zone_31N

Título del documento:	El ingeniero autor del documento:	Original en DIN-A3:	Empresa consultora:	Designación:	Nº Plano:
ESTUDIO HIDROLÓGICO HIDRÁULICO Y DELIMITACIÓN DE ZONAS INUNDABLES QUE AFECTAN A LOS NÚCLEOS URBANOS DEL TÉRMINO MUNICIPAL DE MANACOR	Ruimán Zapata Sánchez ICCP Colegiado nº 22.975	0 10 20 40 60 m Escala: 1:2,000 Fecha: FEBRERO 2016	getinsa-payma	**Representación de las velocidades asociadas a la avenida de 500 años de periodo de retorno** Zona de estudio: **S'Illot**	**P_08** Hoja 4 de 5

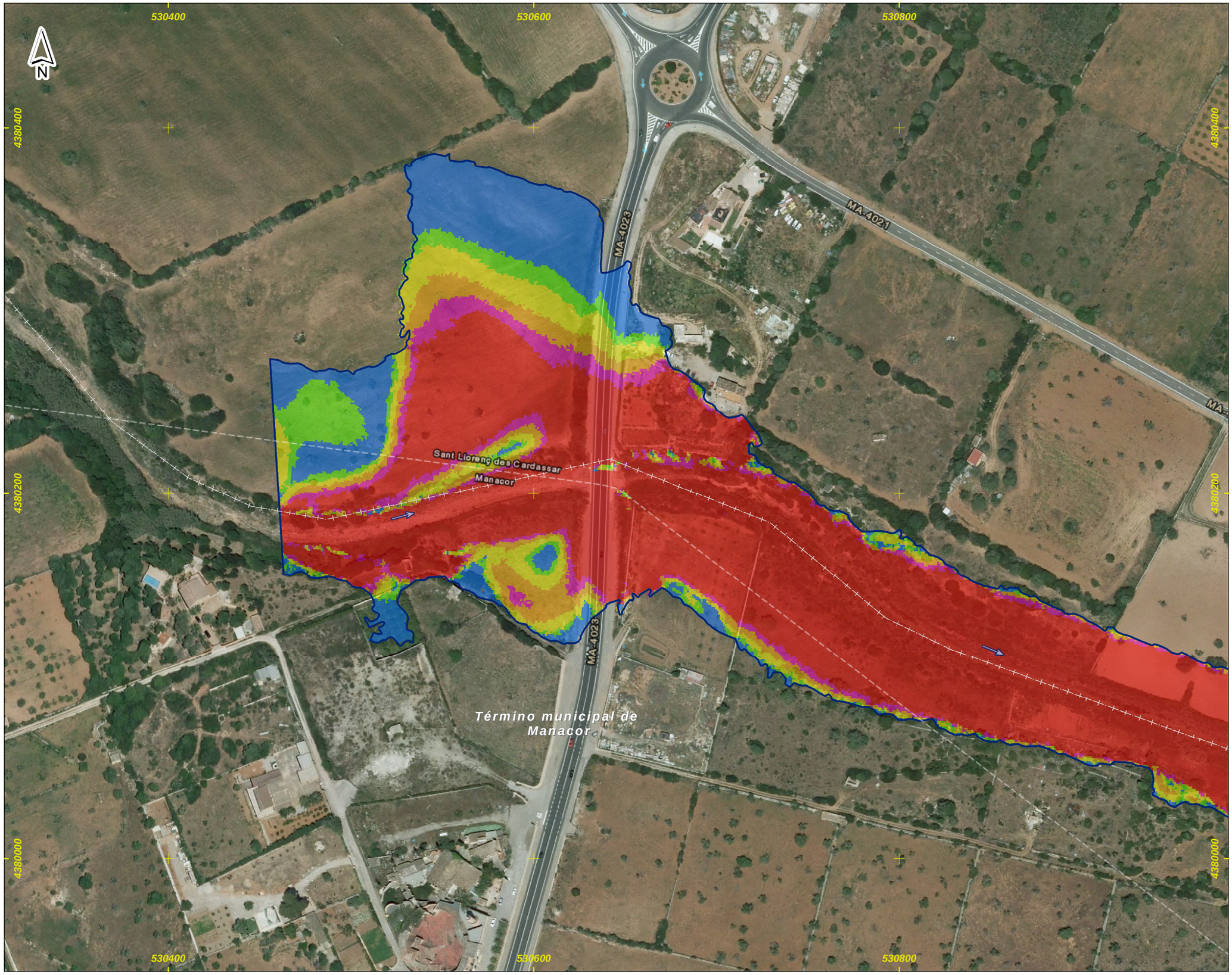

DEMARCACIÓN HIDROGRÁFICA DE BALEARES

ZONA DE ESTUDIO: S'ILLOT

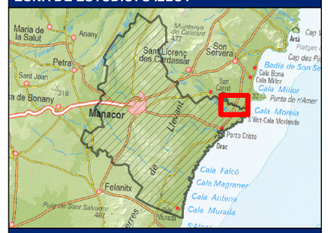

DISTRIBUCIÓN DE HOJAS

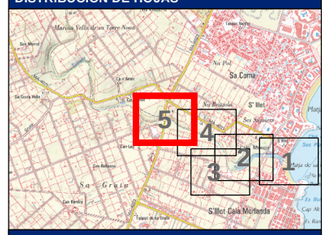

LEYENDA

Límite del Municipio

Zona avenida de 500 años

Velocidad para la avenida de 500 años

Valor en m/s

- < 0.15
- 0.15 - 0.25
- 0.25 - 0.5
- 0.5 - 0.75
- 0.75 - 1
- > 1

Notas:

(1) Coordenadas ETRS_1989_UTM_Zone_31N

Título del documento:	El ingeniero autor del documento:	Original en DIN-A3:	Empresa consultora:	Designación:	Nº Plano:
ESTUDIO HIDROLÓGICO HIDRÁULICO Y DELIMITACIÓN DE ZONAS INUNDABLES QUE AFECTAN A LOS NÚCLEOS URBANOS DEL TÉRMINO MUNICIPAL DE MANACOR	Ruimán Zapata Sánchez ICCP Colegiado nº 22.975	0 10 20 40 60 m Escala: 1:2,000 Fecha: FEBRERO 2016	getinsa-payma	**Representación de las velocidades asociadas a la avenida de 500 años de periodo de retorno** Zona de estudio: **S'Illot**	**P_08** Hoja 5 de 5