DEMARCACIÓN HIDROGRÁFICA DE BALEARES

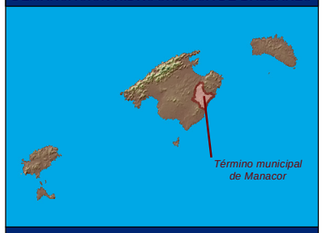

ZONA DE ESTUDIO: S'ILLOT

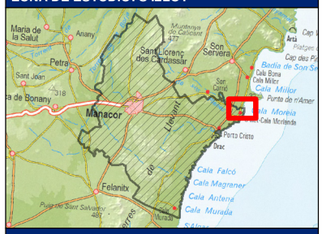

DISTRIBUCIÓN DE HOJAS

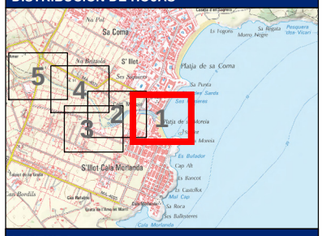

LEYENDA

- Límite del Municipio
- Zona Inundable (1)
- Zona de Flujo Preferente

Zonificación del DPH estimado

- Dominio Público Hidráulico (2)
- Zona de Policía
- Zona de Servidumbre

Notas:

(1) Límite asociado a la avenida de 500 años

(2) Estimación cartográfica o probable del DPH

(3) Coordenadas ETRS_1989_UTM_Zone_31N

Título del documento:	El ingeniero autor del documento:	Original en DIN-A3:	Empresa consultora:	Designación:	Nº Plano:
ESTUDIO HIDROLÓGICO HIDRÁULICO Y DELIMITACIÓN DE ZONAS INUNDABLES QUE AFECTAN A LOS NÚCLEOS URBANOS DEL TÉRMINO MUNICIPAL DE MANACOR	Ruimán Zapata Sánchez ICCP Colegiado nº 22.975	0 10 20 40 60 m Escala: 1:2,000 Fecha: FEBRERO 2016	getinsa-payma	**Representación del DPH estimado y las zonas de Servidumbre, Policía, Flujo Preferente e Inundable** Zona de estudio: **S'Illot**	**P_01** Hoja 1 de 5

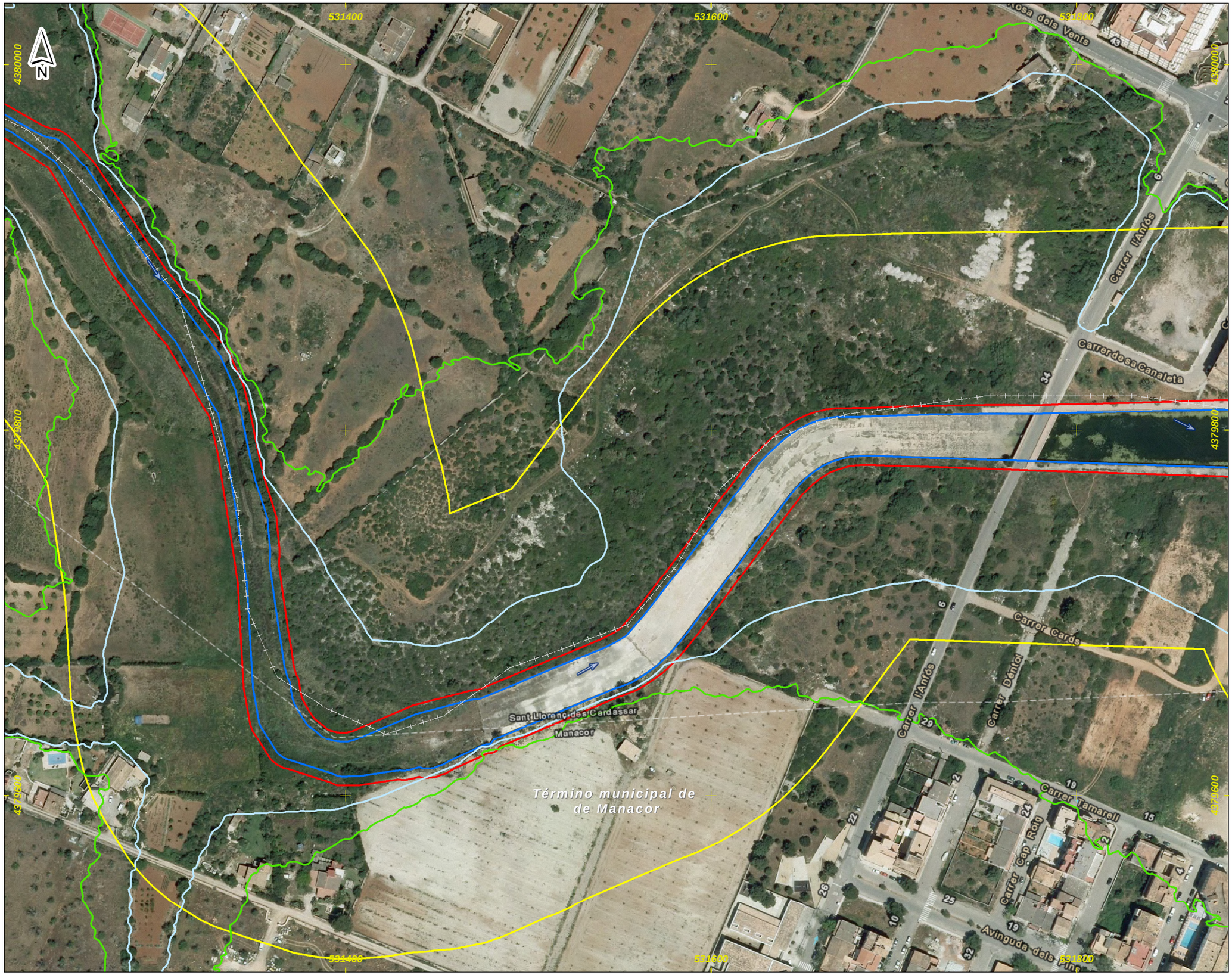

DEMARCACIÓN HIDROGRÁFICA DE BALEARES

ZONA DE ESTUDIO: S'ILLOT

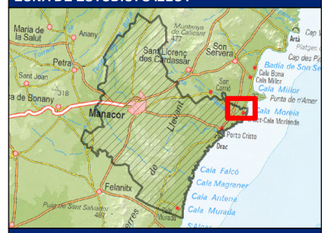

DISTRIBUCIÓN DE HOJAS

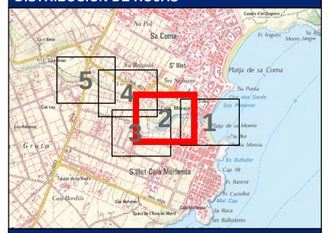

LEYENDA

- Límite del Municipio
- Zona Inundable (1)
- Zona de Flujo Preferente

Zonificación del DPH estimado

- Dominio Público Hidráulico (2)
- Zona de Policía
- Zona de Servidumbre

Notas:

(1) Límite asociado a la avenida de 500 años

(2) Estimación cartográfica o probable del DPH

(3) Coordenadas ETRS_1989_UTM_Zone_31N

Título del documento:	El ingeniero autor del documento:	Original en DIN-A3:	Empresa consultora:	Designación:	Nº Plano:
ESTUDIO HIDROLÓGICO HIDRÁULICO Y DELIMITACIÓN DE ZONAS INUNDABLES QUE AFECTAN A LOS NÚCLEOS URBANOS DEL TÉRMINO MUNICIPAL DE MANACOR	Ruimán Zapata Sánchez ICCP Colegiado nº 22.975	0 10 20 40 60 m Escala: 1:2,000 Fecha: FEBRERO 2016	getinsa-payma	**Representación del DPH estimado y las zonas de Servidumbre, Policía, Flujo Preferente e Inundable** Zona de estudio: **S'Illot**	**P_01** Hoja 2 de 5

DEMARCACIÓN HIDROGRÁFICA DE BALEARES

ZONA DE ESTUDIO: S'ILLOT

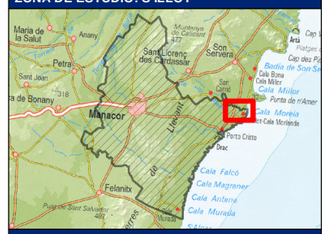

DISTRIBUCIÓN DE HOJAS

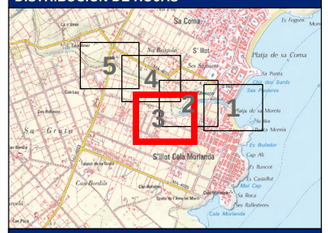

LEYENDA

- Límite del Municipio
- Zona Inundable (1)
- Zona de Flujo Preferente

Zonificación del DPH estimado

- Dominio Público Hidráulico (2)
- Zona de Policía
- Zona de Servidumbre

Notas:

(1) Límite asociado a la avenida de 500 años

(2) Estimación cartográfica o probable del DPH

(3) Coordenadas ETRS_1989_UTM_Zone_31N

Título del documento: **ESTUDIO HIDROLÓGICO HIDRÁULICO Y DELIMITACIÓN DE ZONAS INUNDABLES QUE AFECTAN A LOS NÚCLEOS URBANOS DEL TÉRMINO MUNICIPAL DE MANACOR**	El ingeniero autor del documento: Ruimán Zapata Sánchez ICCP Colegiado nº 22.975	Original en DIN-A3: 0 10 20 40 60 m Escala: 1:2,000 Fecha: FEBRERO 2016	Empresa consultora: getinsa-payma	Designación: **Representación del DPH estimado y las zonas de Servidumbre, Policía, Flujo Preferente e Inundable** Zona de estudio: **S'Illot**	Nº Plano: **P_01** Hoja 3 de 5

DEMARCACIÓN HIDROGRÁFICA DE BALEARES

ZONA DE ESTUDIO: S'ILLOT

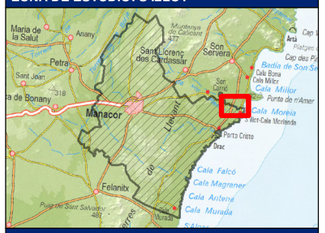

DISTRIBUCIÓN DE HOJAS

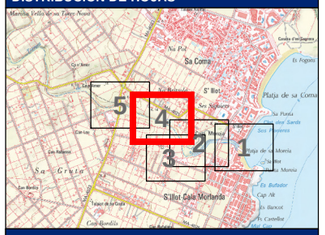

LEYENDA

- Límite del Municipio
- Zona Inundable (1)
- Zona de Flujo Preferente

Zonificación del DPH estimado

- Dominio Público Hidráulico (2)
- Zona de Policía
- Zona de Servidumbre

Notas:

(1) Límite asociado a la avenida de 500 años

(2) Estimación cartográfica o probable del DPH

(3) Coordenadas ETRS_1989_UTM_Zone_31N

Título del documento:	El ingeniero autor del documento:	Original en DIN-A3:	Empresa consultora:	Designación:	Nº Plano:
ESTUDIO HIDROLÓGICO HIDRÁULICO Y DELIMITACIÓN DE ZONAS INUNDABLES QUE AFECTAN A LOS NÚCLEOS URBANOS DEL TÉRMINO MUNICIPAL DE MANACOR	Ruimán Zapata Sánchez ICCP Colegiado nº 22.975	0 10 20 40 60 m Escala: 1:2,000 Fecha: FEBRERO 2016	getinsa-payma	**Representación del DPH estimado y las zonas de Servidumbre, Policía, Flujo Preferente e Inundable** Zona de estudio: **S'Illot**	**P_01** Hoja 4 de 5

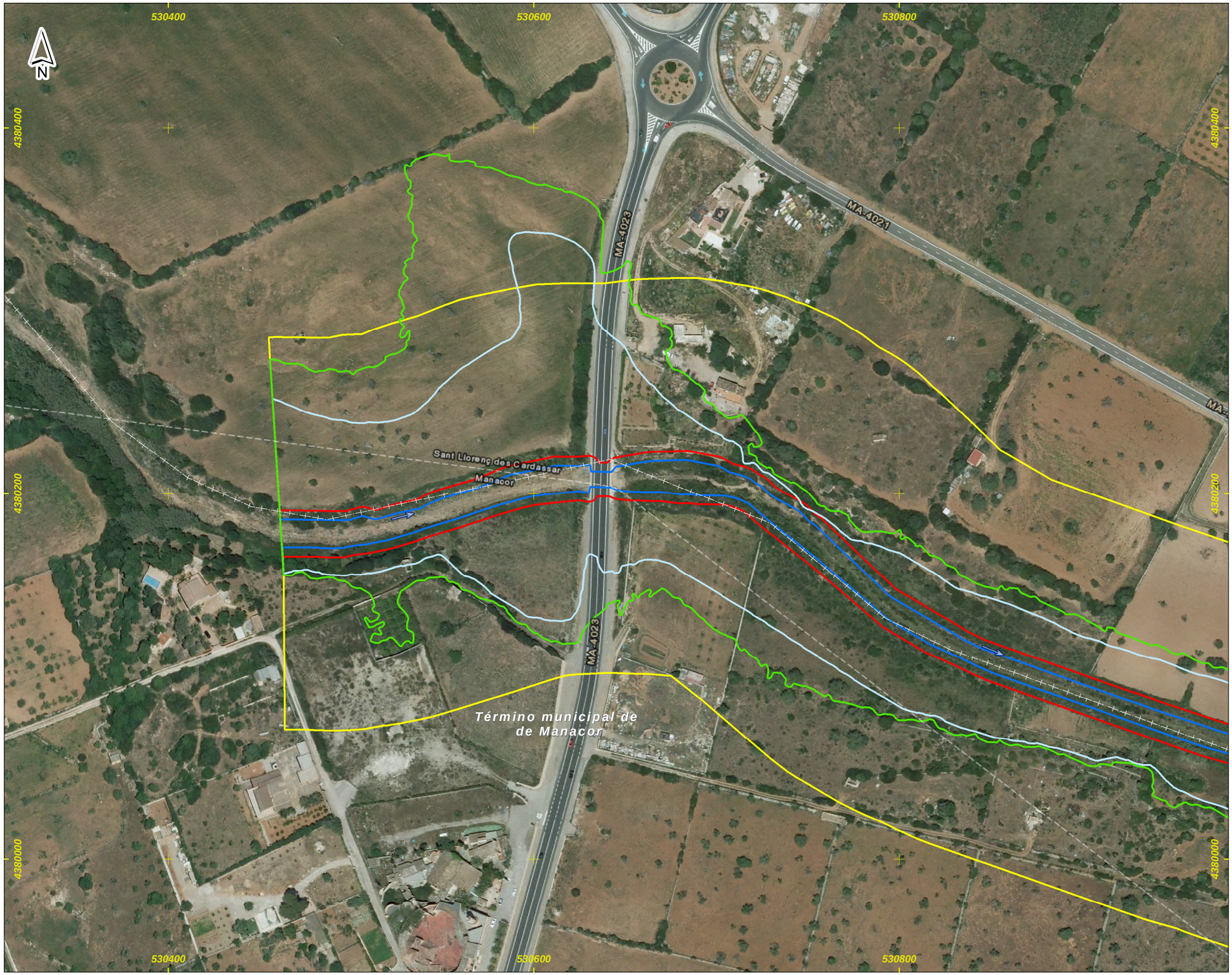

DEMARCACIÓN HIDROGRÁFICA DE BALEARES

ZONA DE ESTUDIO: S'ILLOT

DISTRIBUCIÓN DE HOJAS

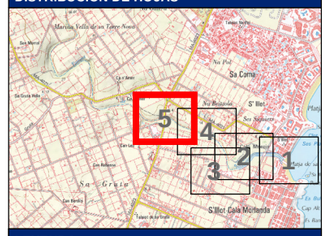

LEYENDA

- Límite del Municipio
- Zona Inundable (1)
- Zona de Flujo Preferente

Zonificación del DPH estimado

- Dominio Público Hidráulico (2)
- Zona de Policía
- Zona de Servidumbre

Notas:

(1) Límite asociado a la avenida de 500 años

(2) Estimación cartográfica o probable del DPH

(3) Coordenadas ETRS_1989_UTM_Zone_31N

Título del documento:	El ingeniero autor del documento:	Original en DIN-A3:	Empresa consultora:	Designación:	Nº Plano:
ESTUDIO HIDROLÓGICO HIDRÁULICO Y DELIMITACIÓN DE ZONAS INUNDABLES QUE AFECTAN A LOS NÚCLEOS URBANOS DEL TÉRMINO MUNICIPAL DE MANACOR	Ruimán Zapata Sánchez ICCP Colegiado nº 22.975	0 10 20 40 60 m Escala: 1:2,000 Fecha: FEBRERO 2016	getinsa-payma	**Representación del DPH estimado y las zonas de Servidumbre, Policía, Flujo Preferente e Inundable** Zona de estudio: **S'Illot**	**P_01** Hoja 5 de 5

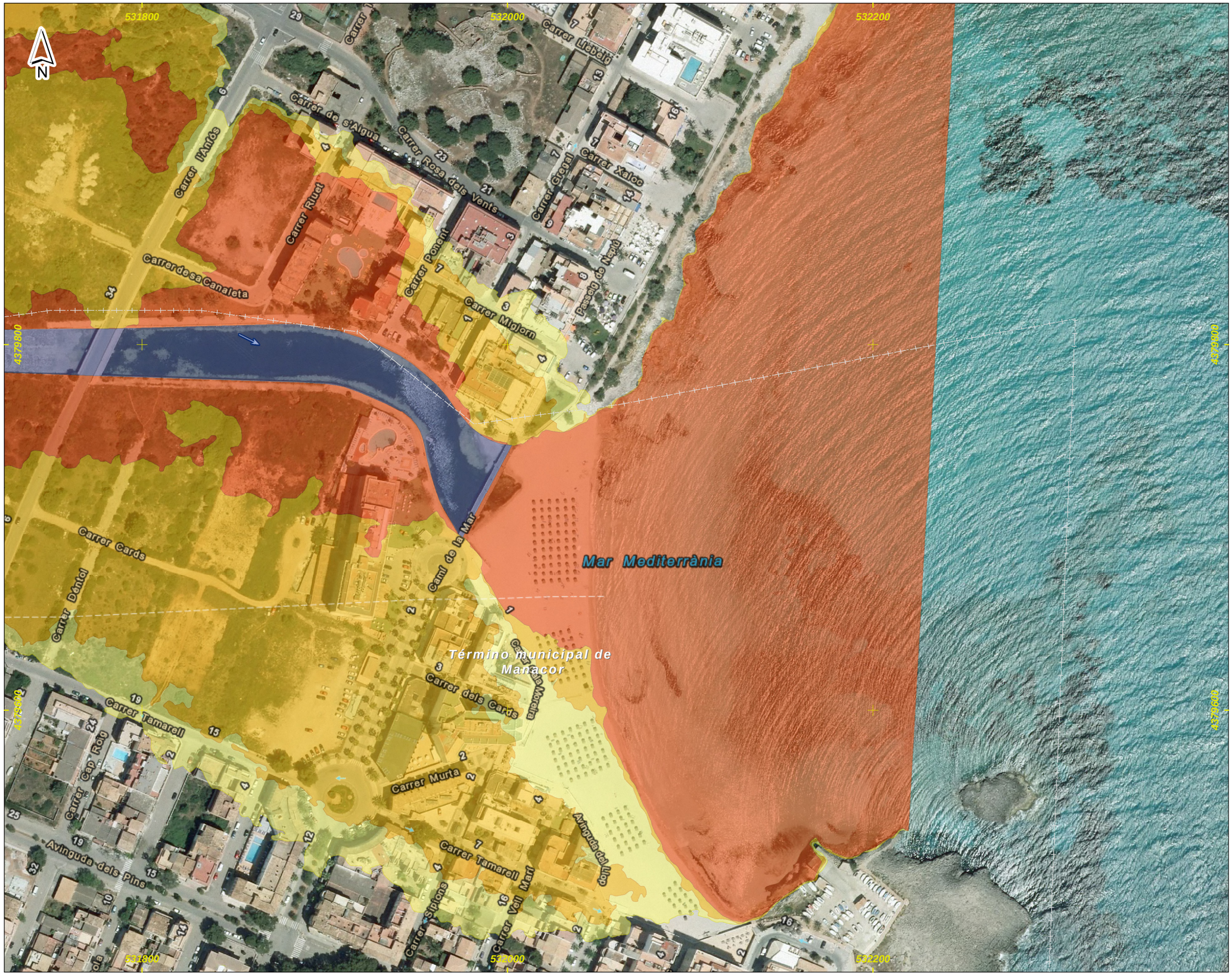

DEMARCACIÓN HIDROGRÁFICA DE BALEARES

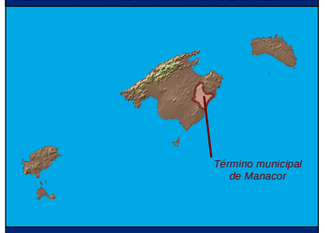

ZONA DE ESTUDIO: S'ILLOT

DISTRIBUCIÓN DE HOJAS

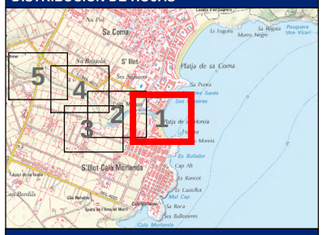

LEYENDA

- Límite del Municipio
- Dominio Público Hidráulico (1)
- Zona avenida de 10 años
- Zona avenida de 100 años
- Zona avenida de 500 años (2)

Notas:

(1) Estimación cartográfica o probable del DPH

(2) Límite que define la Zona Inundable

(3) Coordenadas ETRS_1989_UTM_Zone_31N

Título del documento:	El ingeniero autor del documento:	Original en DIN-A3:	Empresa consultora:	Designación:	Nº Plano:
ESTUDIO HIDROLÓGICO HIDRÁULICO Y DELIMITACIÓN DE ZONAS INUNDABLES QUE AFECTAN A LOS NÚCLEOS URBANOS DEL TÉRMINO MUNICIPAL DE MANACOR	Ruimán Zapata Sánchez ICCP Colegiado nº 22.975	0 10 20 40 60 m Escala: 1:2,000 Fecha: FEBRERO 2016	getinsa-payma	**Representación de las zonas inundables por las avenidas de 10, 100 y 500 años de periodo de retorno** Zona de estudio: **S'Illot**	**P_02** Hoja 1 de 5

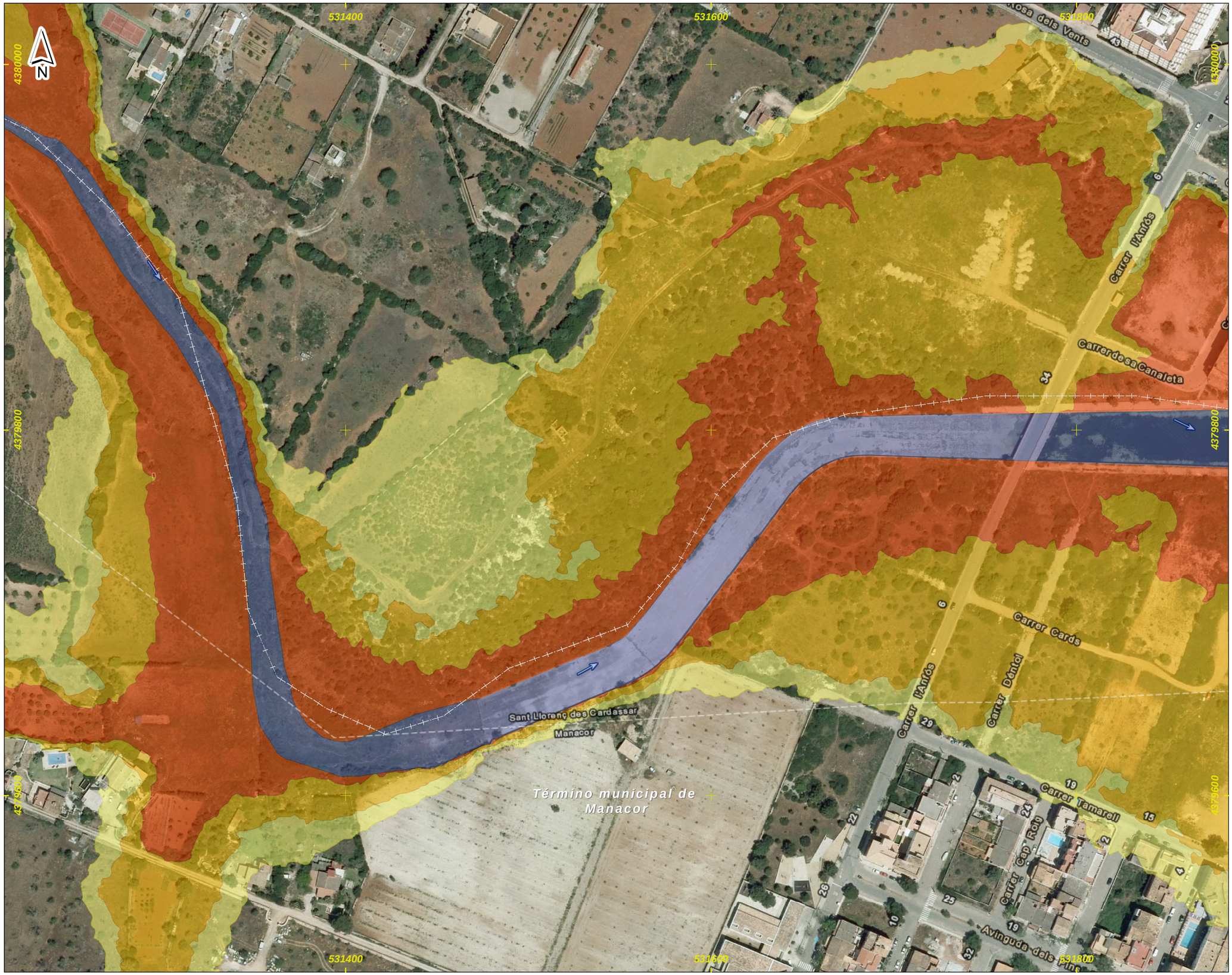

DEMARCACIÓN HIDROGRÁFICA DE BALEARES

ZONA DE ESTUDIO: S'ILLOT

DISTRIBUCIÓN DE HOJAS

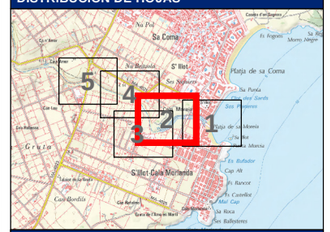

LEYENDA

- Límite del Municipio
- Dominio Público Hidráulico (1)
- Zona avenida de 10 años
- Zona avenida de 100 años
- Zona avenida de 500 años (2)

Notas:

(1) Estimación cartográfica o probable del DPH

(2) Límite que define la Zona Inundable

(3) Coordenadas ETRS_1989_UTM_Zone_31N

Título del documento:	El ingeniero autor del documento:	Original en DIN-A3:	Empresa consultora:	Designación:	Nº Plano:
ESTUDIO HIDROLÓGICO HIDRÁULICO Y DELIMITACIÓN DE ZONAS INUNDABLES QUE AFECTAN A LOS NÚCLEOS URBANOS DEL TÉRMINO MUNICIPAL DE MANACOR	Ruimán Zapata Sánchez ICCP Colegiado nº 22.975	0 10 20 40 60 m Escala: 1:2,000 Fecha: FEBRERO 2016	getinsa-payma	**Representación de las zonas inundables por las avenidas de 10, 100 y 500 años de periodo de retorno** Zona de estudio: **S'Illot**	**P_02** Hoja 2 de 5

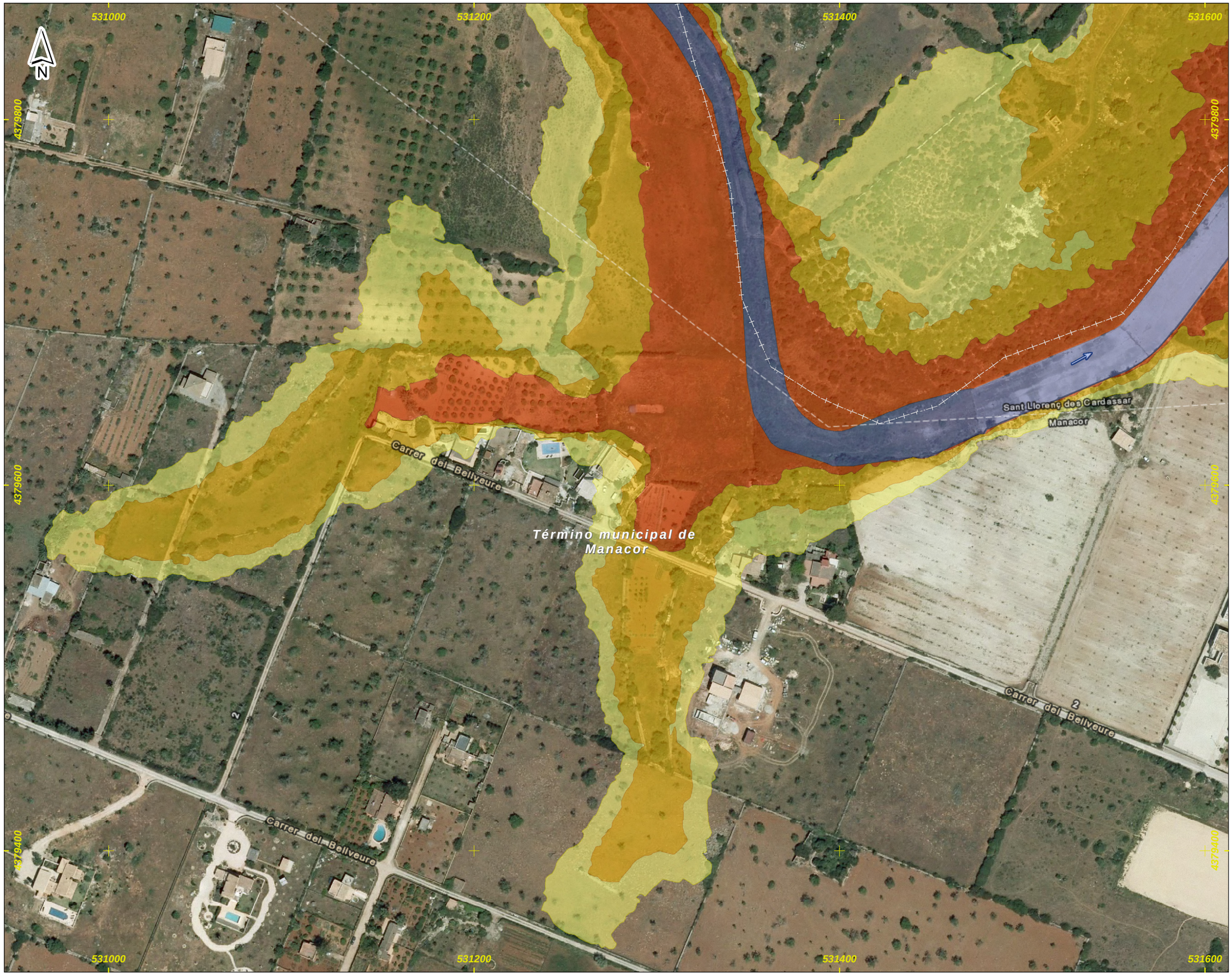

DEMARCACIÓN HIDROGRÁFICA DE BALEARES

ZONA DE ESTUDIO: S'ILLOT

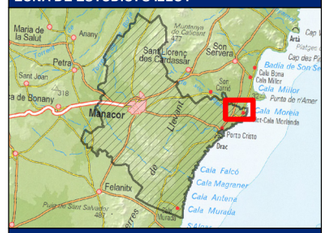

DISTRIBUCIÓN DE HOJAS

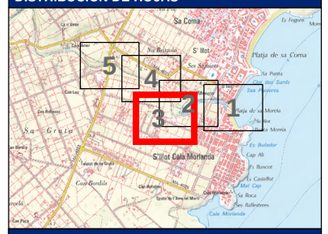

LEYENDA

- Límite del Municipio
- Dominio Público Hidráulico (1)
- Zona avenida de 10 años
- Zona avenida de 100 años
- Zona avenida de 500 años (2)

Notas:

(1) Estimación cartográfica o probable del DPH

(2) Límite que define la Zona Inundable

(3) Coordenadas ETRS_1989_UTM_Zone_31N

Título del documento:	El ingeniero autor del documento:	Original en DIN-A3:	Empresa consultora:	Designación:	Nº Plano:
ESTUDIO HIDROLÓGICO HIDRÁULICO Y DELIMITACIÓN DE ZONAS INUNDABLES QUE AFECTAN A LOS NÚCLEOS URBANOS DEL TÉRMINO MUNICIPAL DE MANACOR	Ruimán Zapata Sánchez ICCP Colegiado nº 22.975	0 10 20 40 60 m Escala: 1:2,000 Fecha: FEBRERO 2016	getinsa-payma	**Representación de las zonas inundables por las avenidas de 10, 100 y 500 años de periodo de retorno** Zona de estudio: **S'Illot**	**P_02** Hoja 3 de 5

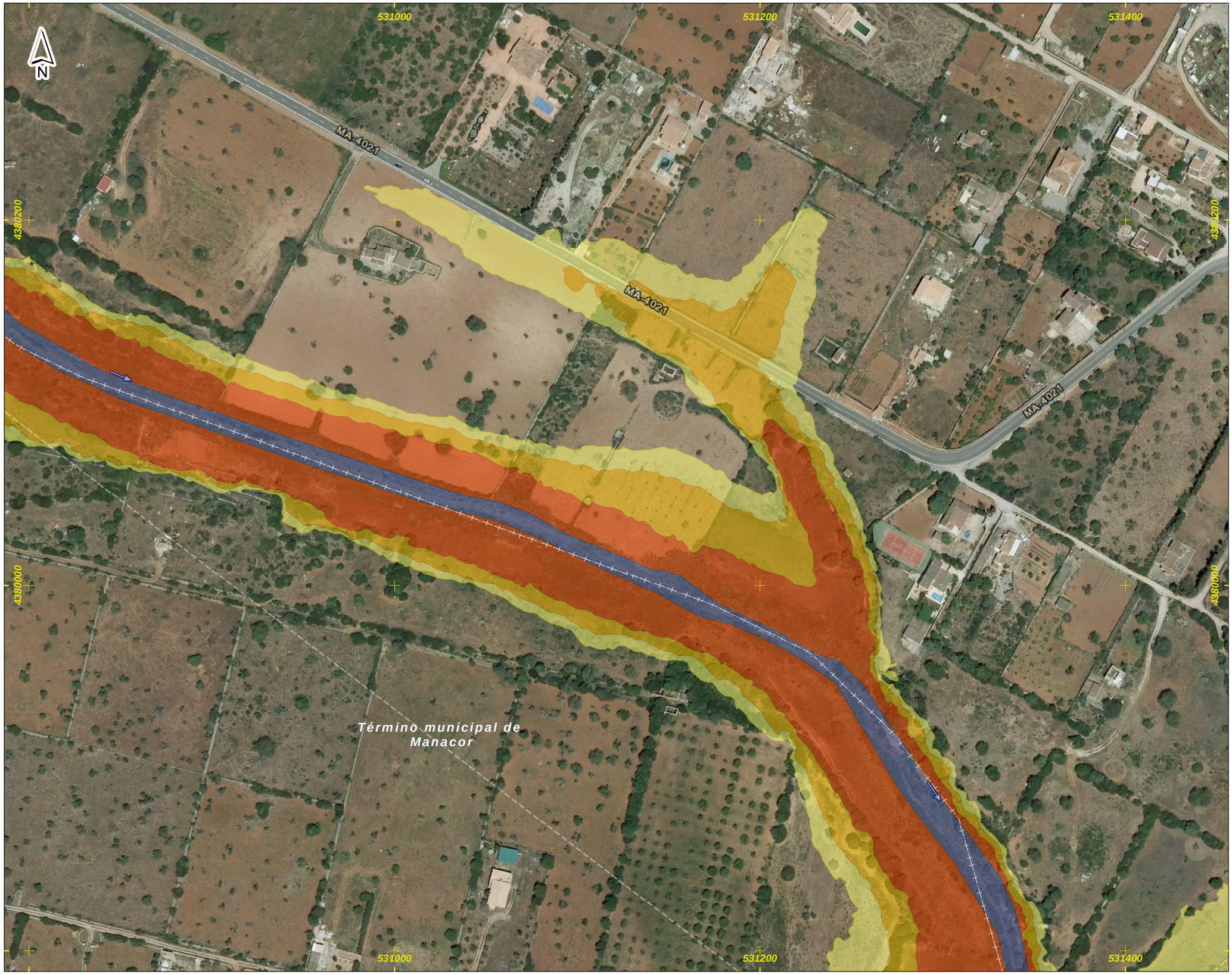

DEMARCACIÓN HIDROGRÁFICA DE BALEARES

ZONA DE ESTUDIO: S'ILLOT

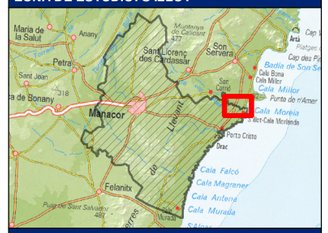

DISTRIBUCIÓN DE HOJAS

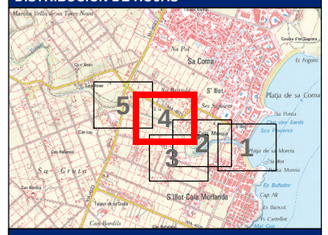

LEYENDA

- Límite del Municipio
- Dominio Público Hidráulico (1)
- Zona avenida de 10 años
- Zona avenida de 100 años
- Zona avenida de 500 años (2)

Notas:

(1) Estimación cartográfica o probable del DPH

(2) Límite que define la Zona Inundable

(3) Coordenadas ETRS_1989_UTM_Zone_31N

Título del documento:	El ingeniero autor del documento:	Original en DIN-A3:	Empresa consultora:	Designación:	Nº Plano:
ESTUDIO HIDROLÓGICO HIDRÁULICO Y DELIMITACIÓN DE ZONAS INUNDABLES QUE AFECTAN A LOS NÚCLEOS URBANOS DEL TÉRMINO MUNICIPAL DE MANACOR	Ruimán Zapata Sánchez ICCP Colegiado nº 22.975	0 10 20 40 60 m Escala: 1:2,000 Fecha: FEBRERO 2016	getinsa-payma	**Representación de las zonas inundables por las avenidas de 10, 100 y 500 años de periodo de retorno** Zona de estudio: **S'Illot**	**P_02** Hoja 4 de 5

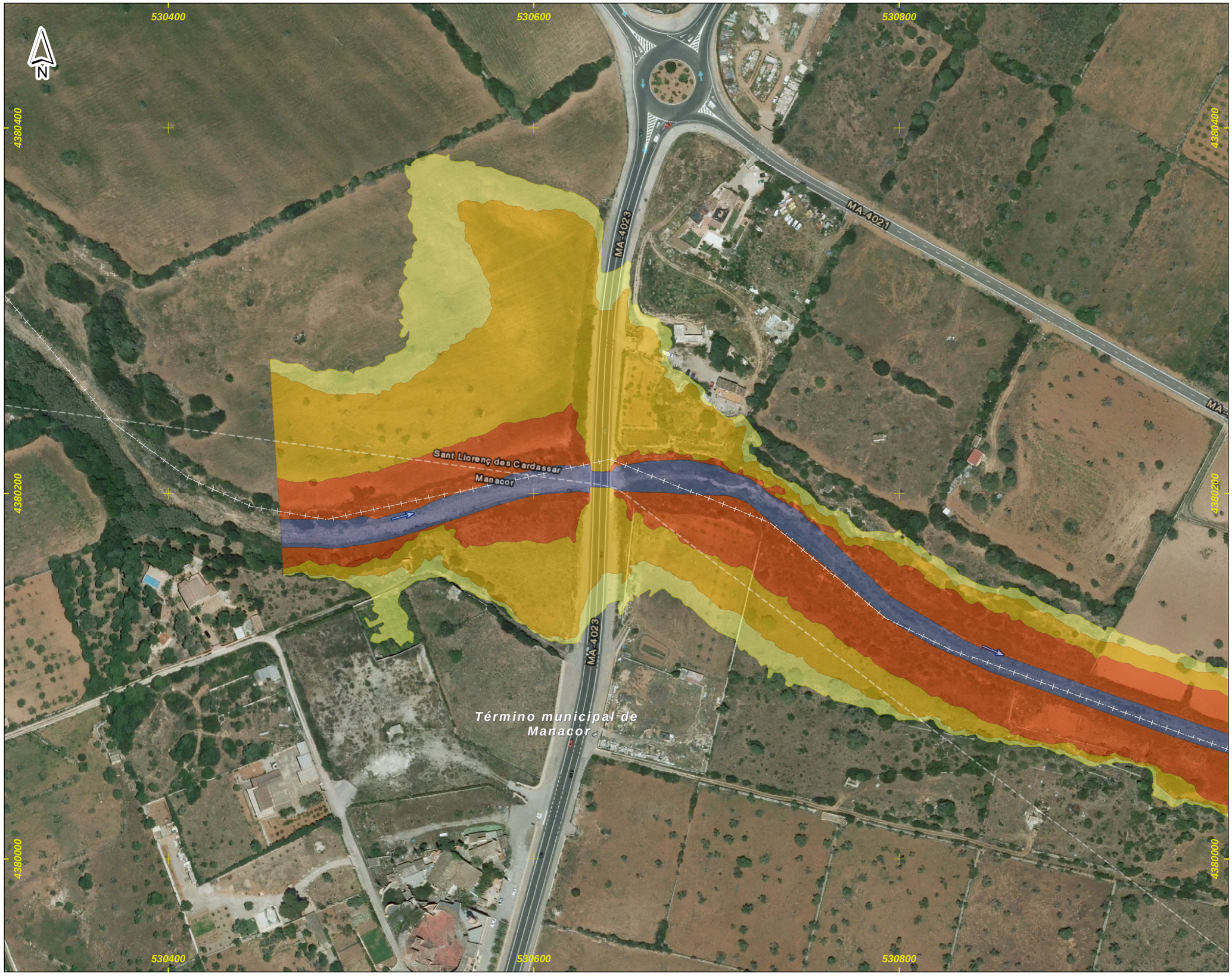

DEMARCACIÓN HIDROGRÁFICA DE BALEARES

ZONA DE ESTUDIO: S'ILLOT

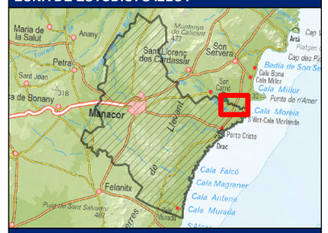

DISTRIBUCIÓN DE HOJAS

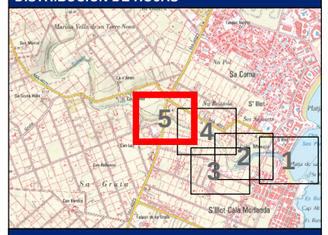

LEYENDA

- Límite del Municipio
- Dominio Público Hidráulico (1)
- Zona avenida de 10 años
- Zona avenida de 100 años
- Zona avenida de 500 años (2)

Notas:

(1) Estimación cartográfica o probable del DPH

(2) Límite que define la Zona Inundable

(3) Coordenadas ETRS_1989_UTM_Zone_31N

Título del documento:	El ingeniero autor del documento:	Original en DIN-A3:	Empresa consultora:	Designación:	Nº Plano:
ESTUDIO HIDROLÓGICO HIDRÁULICO Y DELIMITACIÓN DE ZONAS INUNDABLES QUE AFECTAN A LOS NÚCLEOS URBANOS DEL TÉRMINO MUNICIPAL DE MANACOR	Ruimán Zapata Sánchez ICCP Colegiado nº 22.975	0 10 20 40 60 m Escala: 1:2,000 Fecha: FEBRERO 2016	getinsa-payma	**Representación de las zonas inundables por las avenidas de 10, 100 y 500 años de periodo de retorno** Zona de estudio: **S'Illot**	**P_02** Hoja 5 de 5

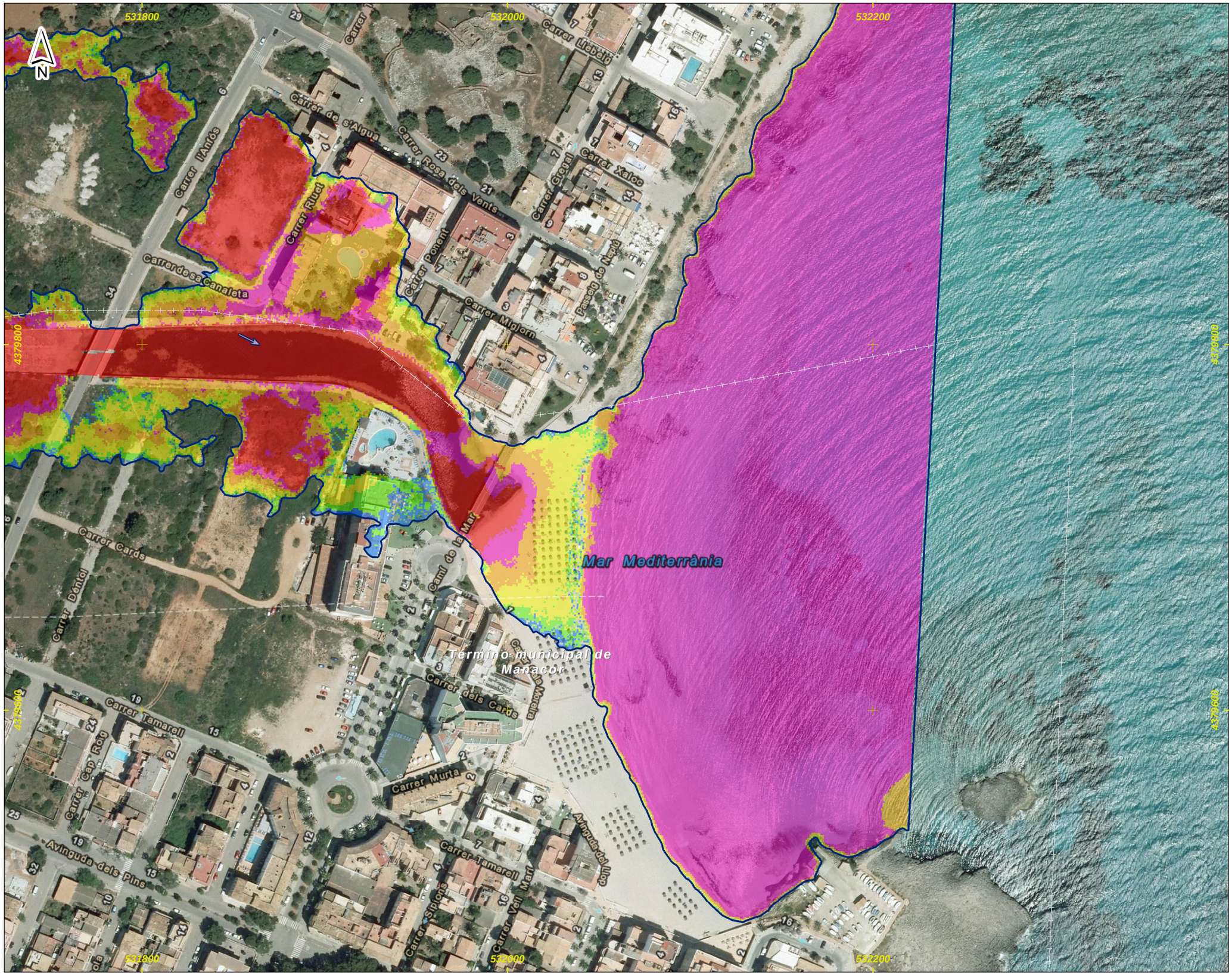

DEMARCACIÓN HIDROGRÁFICA DE BALEARES

ZONA DE ESTUDIO: S'ILLOT

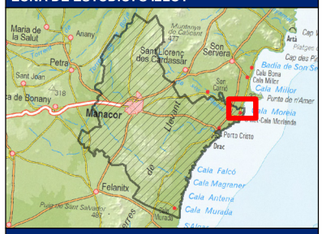

DISTRIBUCIÓN DE HOJAS

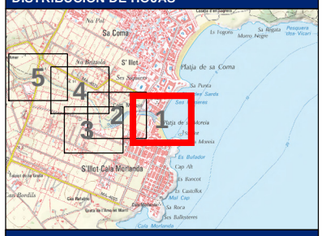

LEYENDA

Límite del Municipio

Zona avenida de 10 años

Calados para la avenida de 10 años

Valor en metros

- < 0.15
- 0.15 - 0.25
- 0.25 - 0.5
- 0.5 - 0.75
- 0.75 - 1
- > 1

Notas:

(1) Coordenadas ETRS_1989_UTM_Zone_31N

Título del documento:	El ingeniero autor del documento:	Original en DIN-A3:	Empresa consultora:	Designación:	Nº Plano:
ESTUDIO HIDROLÓGICO HIDRÁULICO Y DELIMITACIÓN DE ZONAS INUNDABLES QUE AFECTAN A LOS NÚCLEOS URBANOS DEL TÉRMINO MUNICIPAL DE MANACOR	Ruimán Zapata Sánchez ICCP Colegiado nº 22.975	0 10 20 40 60 m Escala: 1:2,000 Fecha: FEBRERO 2016	getinsa-payma	**Representación de los calados asociados a la avenida de 10 años de periodo de retorno** Zona de estudio: **S'Illot**	**P_03** Hoja 1 de 5

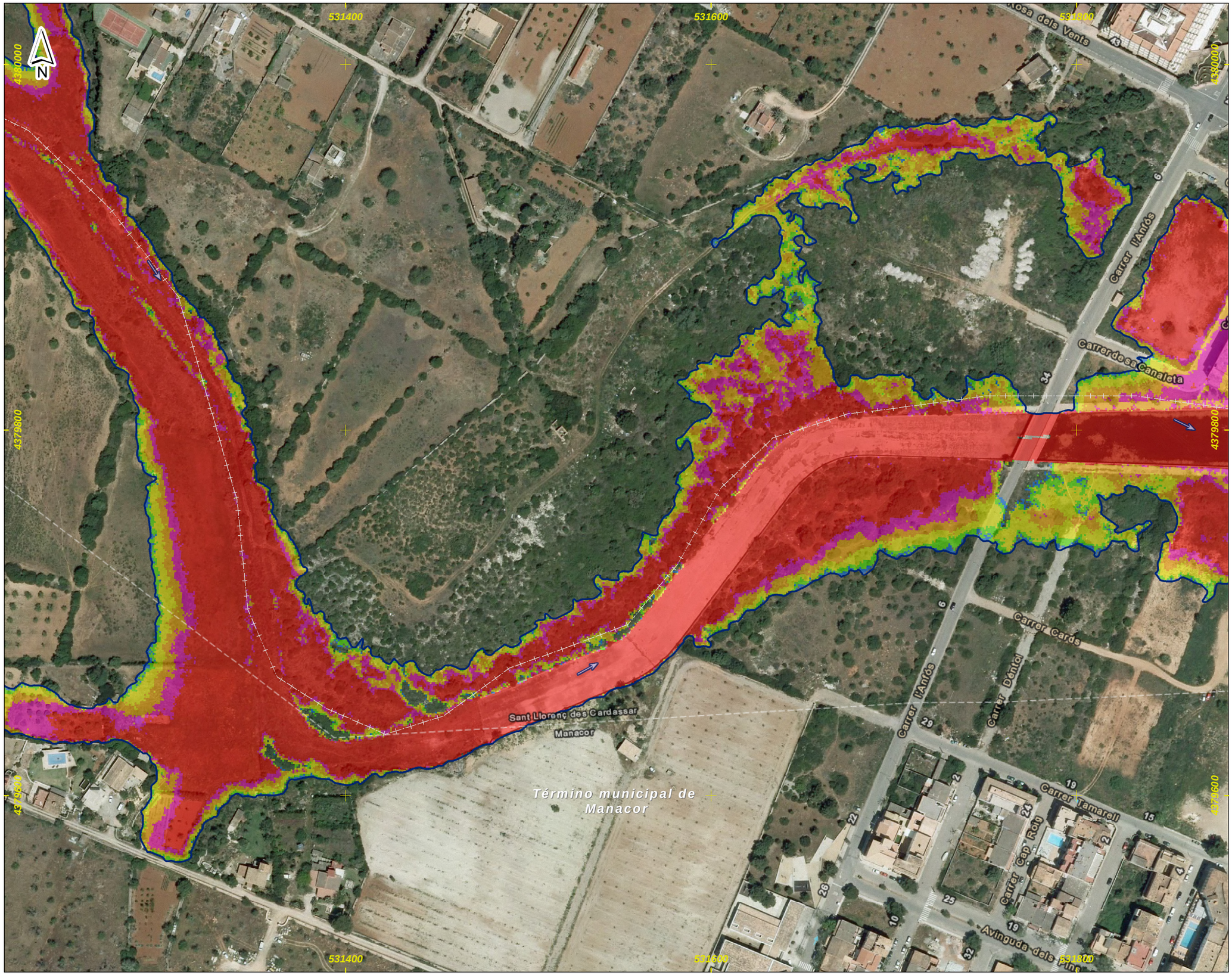

DEMARCACIÓN HIDROGRÁFICA DE BALEARES

ZONA DE ESTUDIO: S'ILLOT

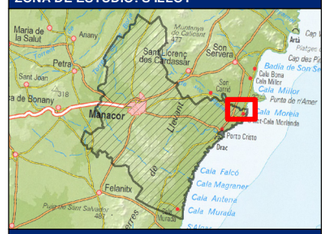

DISTRIBUCIÓN DE HOJAS

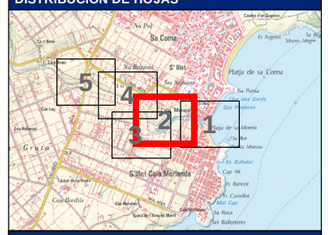

LEYENDA

Límite del Municipio

Zona avenida de 10 años

Calados para la avenida de 10 años

Valor en metros

- < 0.15
- 0.15 - 0.25
- 0.25 - 0.5
- 0.5 - 0.75
- 0.75 - 1
- > 1

Notas:

(1) Coordenadas ETRS_1989_UTM_Zone_31N

Título del documento:	El ingeniero autor del documento:	Original en DIN-A3:	Empresa consultora:	Designación:	Nº Plano:
ESTUDIO HIDROLÓGICO HIDRÁULICO Y DELIMITACIÓN DE ZONAS INUNDABLES QUE AFECTAN A LOS NÚCLEOS URBANOS DEL TÉRMINO MUNICIPAL DE MANACOR	Ruimán Zapata Sánchez ICCP Colegiado nº 22.975	0 10 20 40 60 m Escala: 1:2,000 Fecha: FEBRERO 2016	getinsa-payma	**Representación de los calados asociados a la avenida de 10 años de periodo de retorno** Zona de estudio: **S'Illot**	**P_03** Hoja 2 de 5

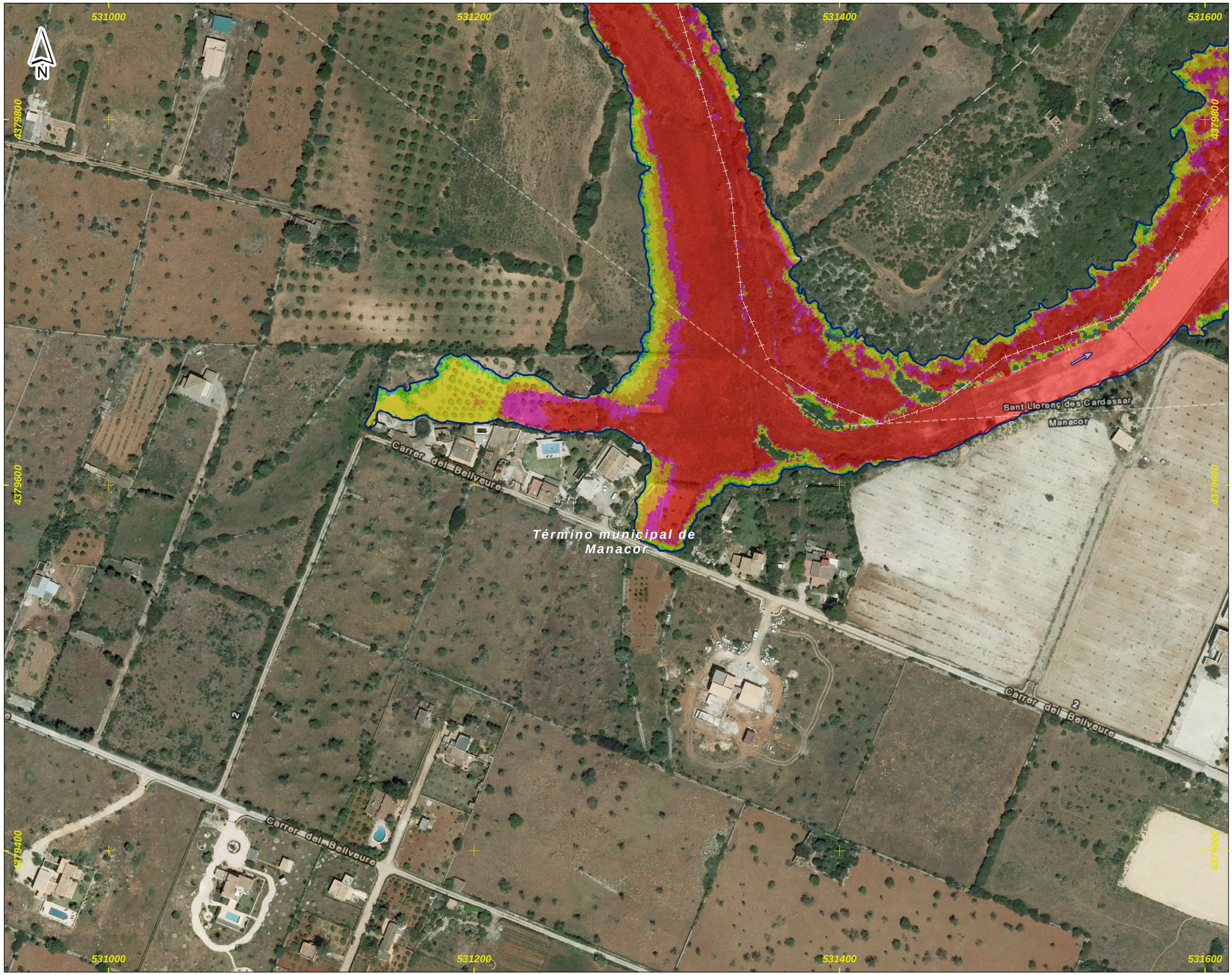

DEMARCACIÓN HIDROGRÁFICA DE BALEARES

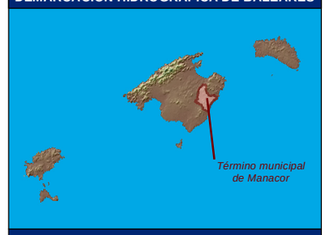

ZONA DE ESTUDIO: S'ILLOT

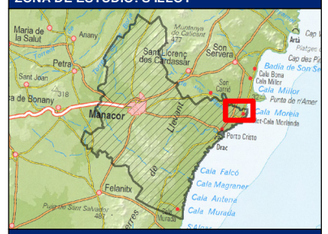

DISTRIBUCIÓN DE HOJAS

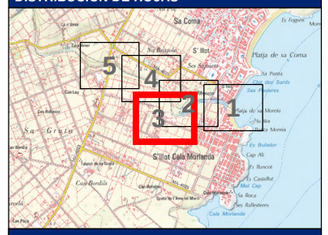

LEYENDA

Límite del Municipio

Zona avenida de 10 años

Calados para la avenida de 10 años

Valor en metros

- < 0.15
- 0.15 - 0.25
- 0.25 - 0.5
- 0.5 - 0.75
- 0.75 - 1
- > 1

Notas:

(1) Coordenadas ETRS_1989_UTM_Zone_31N

Título del documento:	El ingeniero autor del documento:	Original en DIN-A3:	Empresa consultora:	Designación:	Nº Plano:
ESTUDIO HIDROLÓGICO HIDRÁULICO Y DELIMITACIÓN DE ZONAS INUNDABLES QUE AFECTAN A LOS NÚCLEOS URBANOS DEL TÉRMINO MUNICIPAL DE MANACOR	Ruimán Zapata Sánchez ICCP Colegiado nº 22.975	0 10 20 40 60 m Escala: 1:2,000 Fecha: FEBRERO 2016	getinsa-payma	**Representación de los calados asociados a la avenida de 10 años de periodo de retorno** Zona de estudio: **S'Illot**	**P_03** Hoja 3 de 5

DEMARCACIÓN HIDROGRÁFICA DE BALEARES

ZONA DE ESTUDIO: S'ILLOT

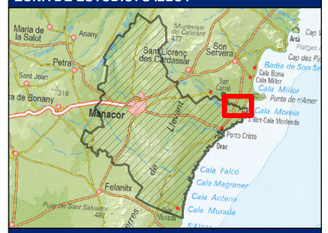

DISTRIBUCIÓN DE HOJAS

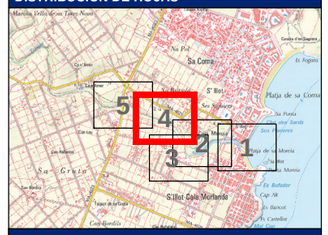

LEYENDA

- Límite del Municipio
- Zona avenida de 10 años

Calados para la avenida de 10 años

Valor en metros

- < 0.15
- 0.15 - 0.25
- 0.25 - 0.5
- 0.5 - 0.75
- 0.75 - 1
- > 1

Notas:

(1) Coordenadas ETRS_1989_UTM_Zone_31N

Título del documento:	El ingeniero autor del documento:	Original en DIN-A3:	Empresa consultora:	Designación:	Nº Plano:
ESTUDIO HIDROLÓGICO HIDRÁULICO Y DELIMITACIÓN DE ZONAS INUNDABLES QUE AFECTAN A LOS NÚCLEOS URBANOS DEL TÉRMINO MUNICIPAL DE MANACOR	Ruimán Zapata Sánchez ICCP Colegiado nº 22.975	0 10 20 40 60 m Escala: 1:2,000 Fecha: FEBRERO 2016	getinsa-payma	**Representación de los calados asociados a la avenida de 10 años de periodo de retorno** Zona de estudio: **S'Illot**	**P_03** Hoja 4 de 5

DEMARCACIÓN HIDROGRÁFICA DE BALEARES

ZONA DE ESTUDIO: S'ILLOT

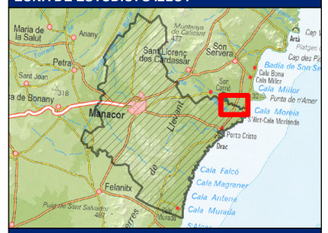

DISTRIBUCIÓN DE HOJAS

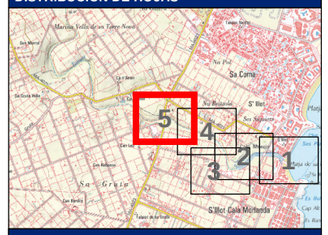

LEYENDA

Límite del Municipio

Zona avenida de 10 años

Calados para la avenida de 10 años

Valor en metros

- < 0.15
- 0.15 - 0.25
- 0.25 - 0.5
- 0.5 - 0.75
- 0.75 - 1
- > 1

Notas:

(1) Coordenadas ETRS_1989_UTM_Zone_31N

Título del documento:	El ingeniero autor del documento:	Original en DIN-A3:	Empresa consultora:	Designación:	Nº Plano:
ESTUDIO HIDROLÓGICO HIDRÁULICO Y DELIMITACIÓN DE ZONAS INUNDABLES QUE AFECTAN A LOS NÚCLEOS URBANOS DEL TÉRMINO MUNICIPAL DE MANACOR	Ruimán Zapata Sánchez ICCP Colegiado nº 22.975	0 10 20 40 60 m Escala: 1:2,000 Fecha: FEBRERO 2016	getinsa-payma	**Representación de los calados asociados a la avenida de 10 años de periodo de retorno** Zona de estudio: **S'Illot**	**P_03** Hoja 5 de 5

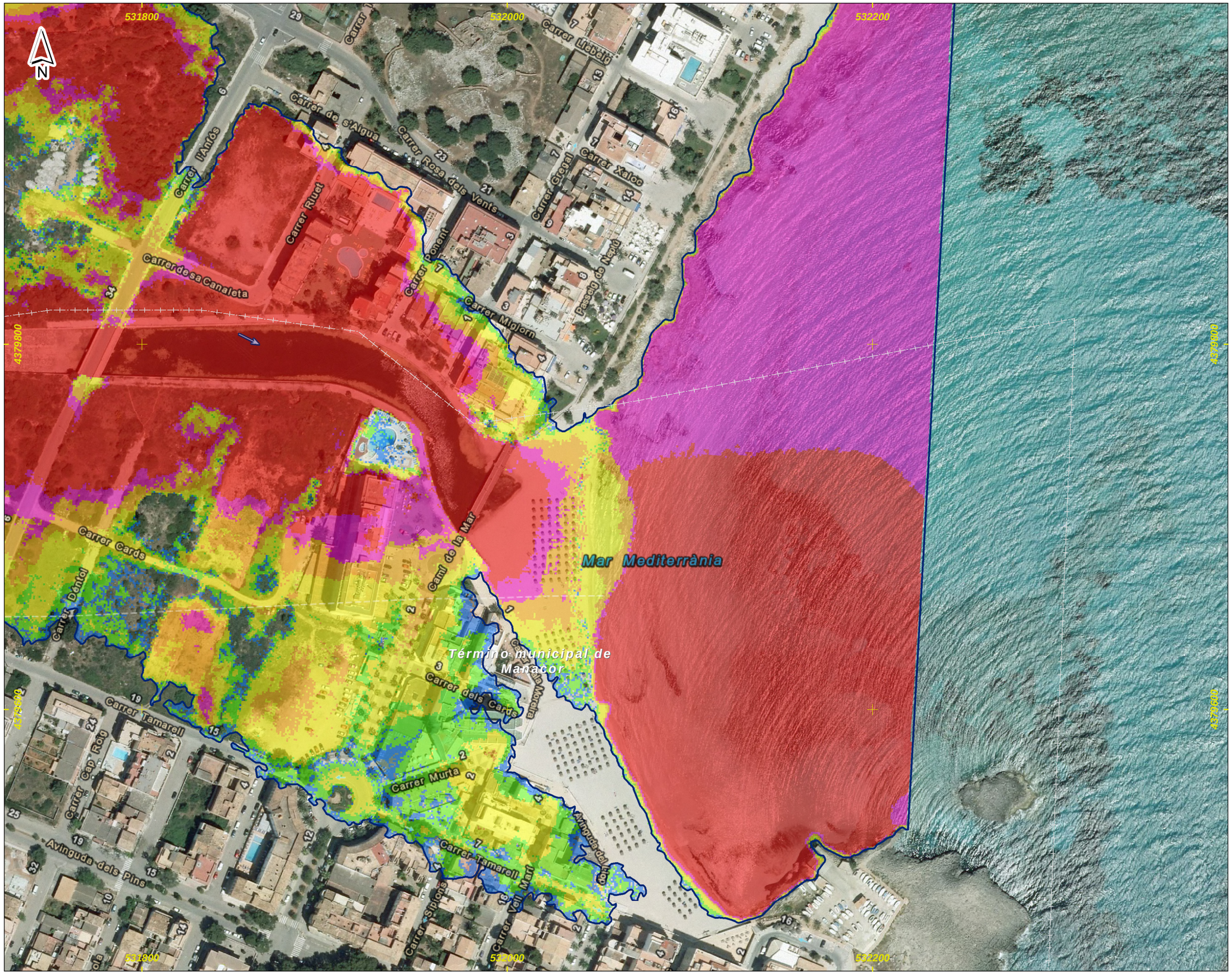

DEMARCACIÓN HIDROGRÁFICA DE BALEARES

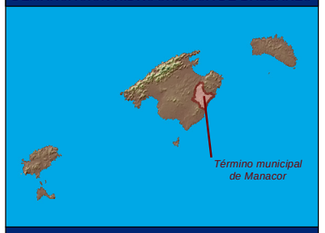

ZONA DE ESTUDIO: S'ILLOT

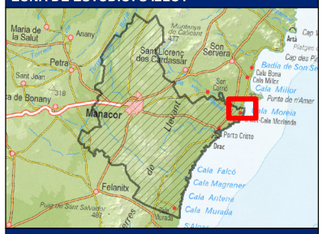

DISTRIBUCIÓN DE HOJAS

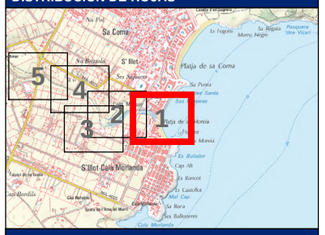

LEYENDA

Límite del Municipio

Zona avenida de 100 años

Calados para la avenida de 100 años

Valor en metros

- < 0.15
- 0.15 - 0.25
- 0.25 - 0.5
- 0.5 - 0.75
- 0.75 - 1
- > 1

Notas:

(1) Coordenadas ETRS_1989_UTM_Zone_31N

Título del documento:	El ingeniero autor del documento:	Original en DIN-A3:	Empresa consultora:	Designación:	Nº Plano:
ESTUDIO HIDROLÓGICO HIDRÁULICO Y DELIMITACIÓN DE ZONAS INUNDABLES QUE AFECTAN A LOS NÚCLEOS URBANOS DEL TÉRMINO MUNICIPAL DE MANACOR	Ruimán Zapata Sánchez ICCP Colegiado nº 22.975	0 10 20 40 60 m Escala: 1:2,000 Fecha: FEBRERO 2016	getinsa-payma	**Representación de los calados asociados a la avenida de 100 años de periodo de retorno** Zona de estudio: **S'Illot**	**P_04** Hoja 1 de 5

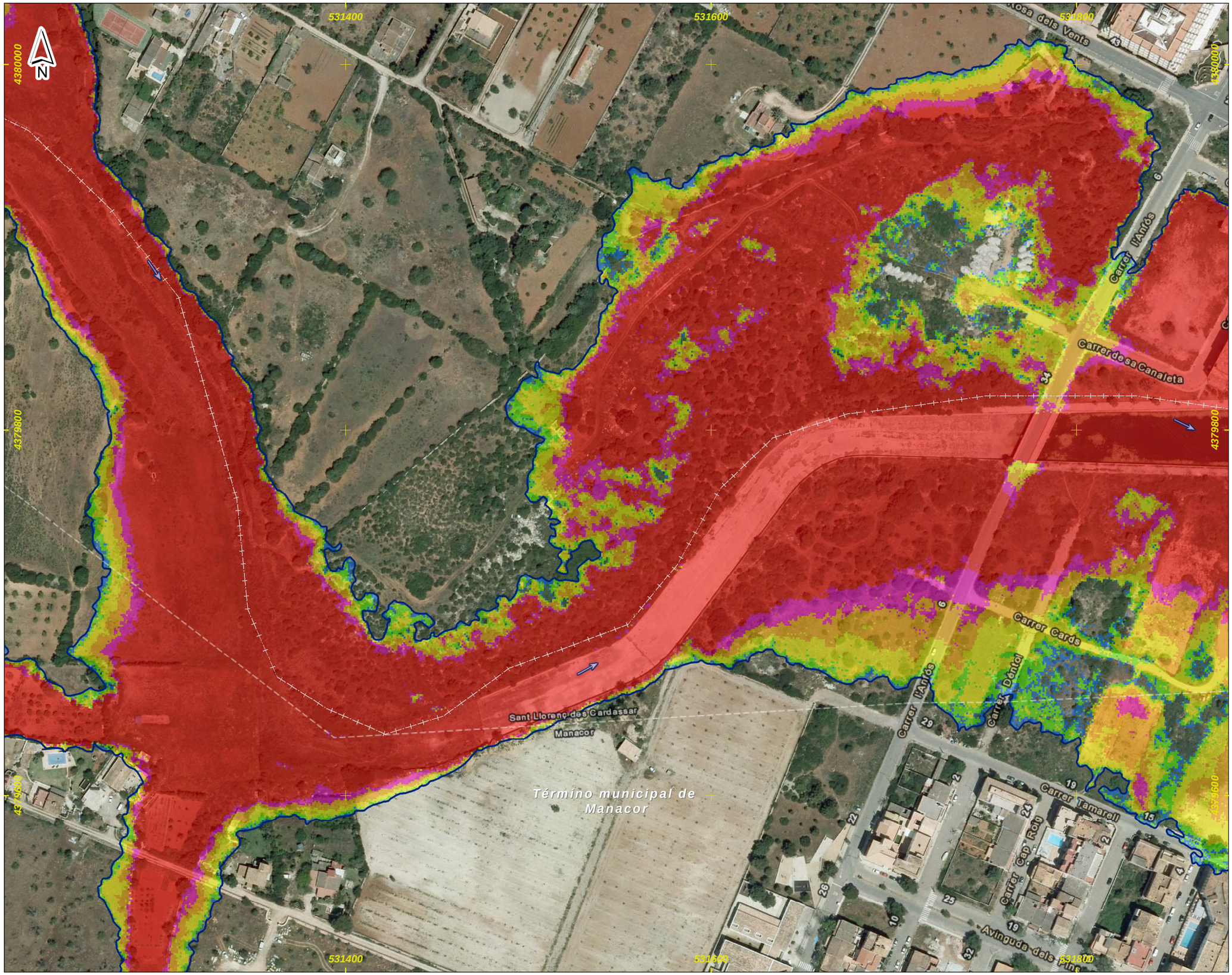

DEMARCACIÓN HIDROGRÁFICA DE BALEARES

ZONA DE ESTUDIO: S'ILLOT

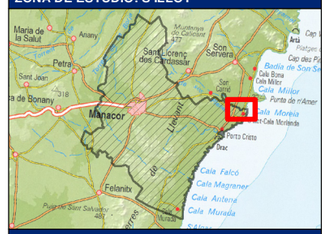

DISTRIBUCIÓN DE HOJAS

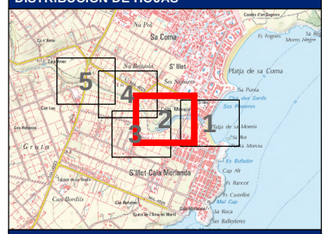

LEYENDA

Límite del Municipio

Zona avenida de 100 años

Calados para la avenida de 100 años

Valor en metros

- < 0.15
- 0.15 - 0.25
- 0.25 - 0.5
- 0.5 - 0.75
- 0.75 - 1
- > 1

Notas:

(1) Coordenadas ETRS_1989_UTM_Zone_31N

Título del documento:	El ingeniero autor del documento:	Original en DIN-A3:	Empresa consultora:	Designación:	Nº Plano:
ESTUDIO HIDROLÓGICO HIDRÁULICO Y DELIMITACIÓN DE ZONAS INUNDABLES QUE AFECTAN A LOS NÚCLEOS URBANOS DEL TÉRMINO MUNICIPAL DE MANACOR	Ruimán Zapata Sánchez ICCP Colegiado nº 22.975	0 10 20 40 60 m Escala: 1:2,000 Fecha: FEBRERO 2016	getinsa-payma	**Representación de los calados asociados a la avenida de 100 años de periodo de retorno** Zona de estudio: **S'Illot**	**P_04** Hoja 2 de 5

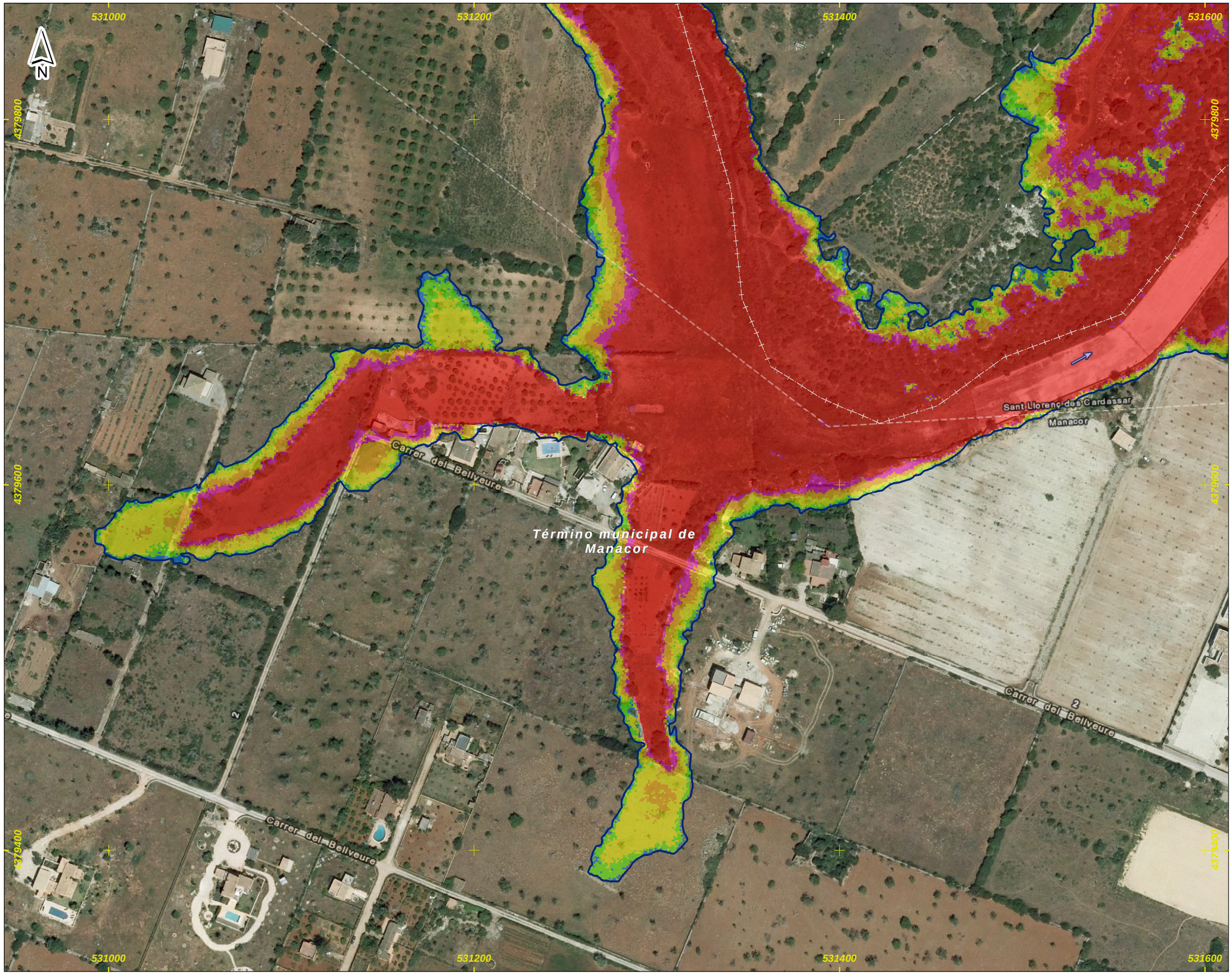

DEMARCACIÓN HIDROGRÁFICA DE BALEARES

ZONA DE ESTUDIO: S'ILLOT

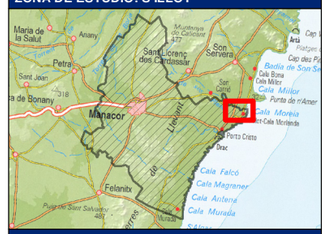

DISTRIBUCIÓN DE HOJAS

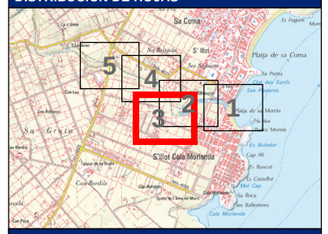

LEYENDA

Límite del Municipio

Zona avenida de 100 años

Calados para la avenida de 100 años

Valor en metros

- < 0.15
- 0.15 - 0.25
- 0.25 - 0.5
- 0.5 - 0.75
- 0.75 - 1
- > 1

Notas:

(1) Coordenadas ETRS_1989_UTM_Zone_31N

Título del documento:	El ingeniero autor del documento:	Original en DIN-A3:	Empresa consultora:	Designación:	Nº Plano:
ESTUDIO HIDROLÓGICO HIDRÁULICO Y DELIMITACIÓN DE ZONAS INUNDABLES QUE AFECTAN A LOS NÚCLEOS URBANOS DEL TÉRMINO MUNICIPAL DE MANACOR	Ruimán Zapata Sánchez ICCP Colegiado nº 22.975	0 10 20 40 60 m Escala: 1:2,000 Fecha: FEBRERO 2016	getinsa-payma	**Representación de los calados asociados a la avenida de 100 años de periodo de retorno** Zona de estudio: **S'Illot**	**P_04** Hoja 3 de 5

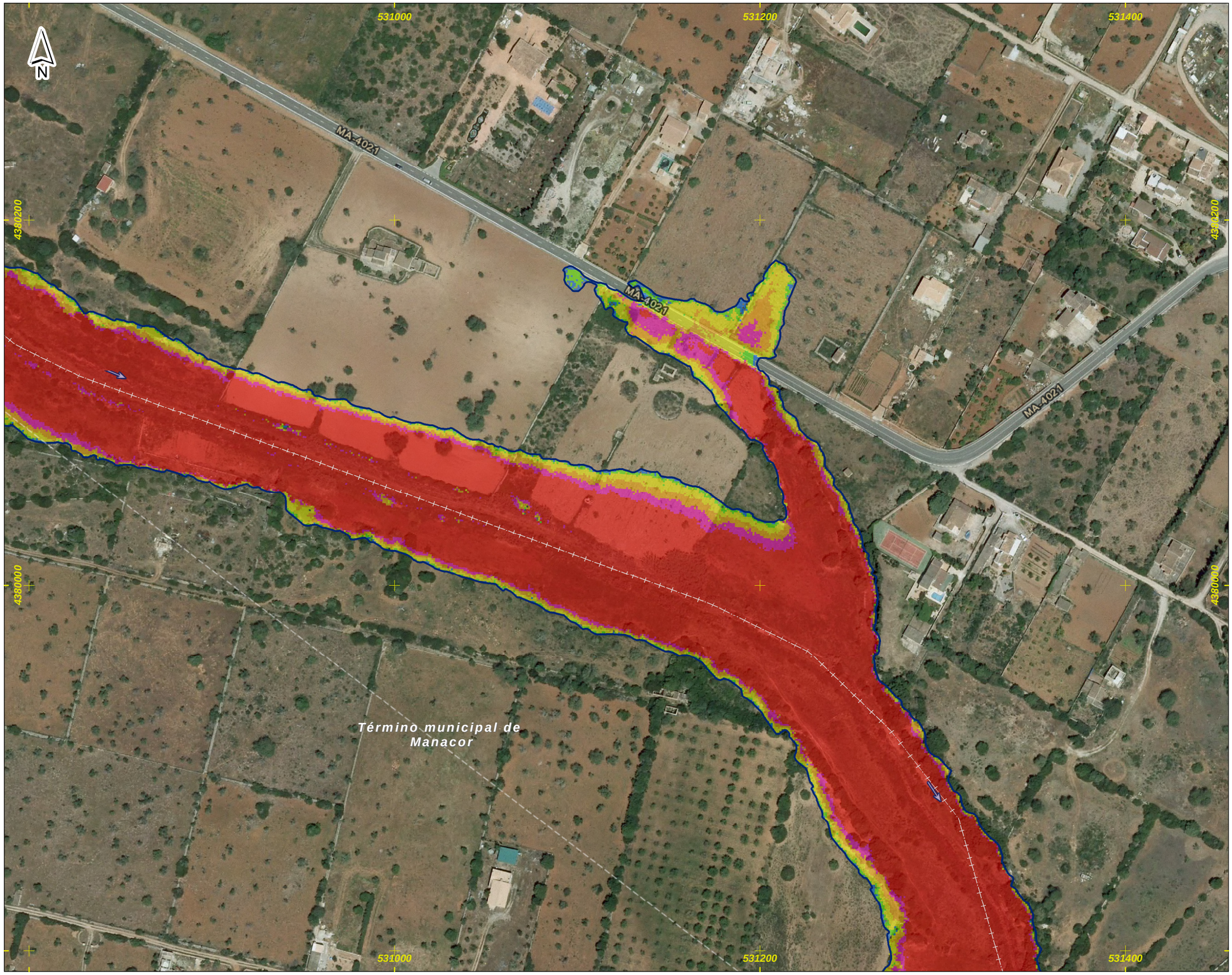

DEMARCACIÓN HIDROGRÁFICA DE BALEARES

ZONA DE ESTUDIO: S'ILLOT

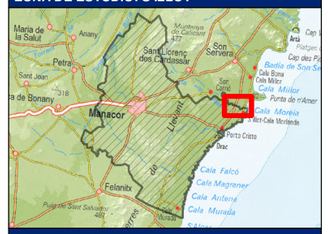

DISTRIBUCIÓN DE HOJAS

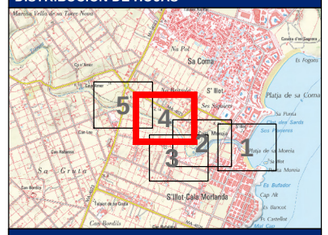

LEYENDA

Límite del Municipio

Zona avenida de 100 años

Calados para la avenida de 100 años

Valor en metros

- < 0.15
- 0.15 - 0.25
- 0.25 - 0.5
- 0.5 - 0.75
- 0.75 - 1
- > 1

Notas:

(1) Coordenadas ETRS_1989_UTM_Zone_31N

Título del documento:	El ingeniero autor del documento:	Original en DIN-A3:	Empresa consultora:	Designación:	Nº Plano:
ESTUDIO HIDROLÓGICO HIDRÁULICO Y DELIMITACIÓN DE ZONAS INUNDABLES QUE AFECTAN A LOS NÚCLEOS URBANOS DEL TÉRMINO MUNICIPAL DE MANACOR	Ruimán Zapata Sánchez ICCP Colegiado nº 22.975	0 10 20 40 60 m Escala: 1:2,000 Fecha: FEBRERO 2016	getinsa-payma	**Representación de los calados asociados a la avenida de 100 años de periodo de retorno** Zona de estudio: **S'Illot**	**P_04** Hoja 4 de 5

DEMARCACIÓN HIDROGRÁFICA DE BALEARES

ZONA DE ESTUDIO: S'ILLOT

DISTRIBUCIÓN DE HOJAS

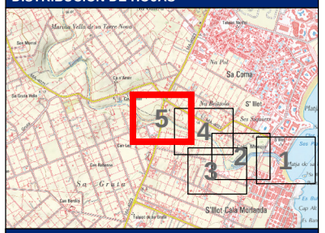

LEYENDA

Límite del Municipio

Zona avenida de 100 años

Calados para la avenida de 100 años

Valor en metros

- < 0.15
- 0.15 - 0.25
- 0.25 - 0.5
- 0.5 - 0.75
- 0.75 - 1
- > 1

Notas:

(1) Coordenadas ETRS_1989_UTM_Zone_31N

Título del documento:	El ingeniero autor del documento:	Original en DIN-A3:	Empresa consultora:	Designación:	Nº Plano:
ESTUDIO HIDROLÓGICO HIDRÁULICO Y DELIMITACIÓN DE ZONAS INUNDABLES QUE AFECTAN A LOS NÚCLEOS URBANOS DEL TÉRMINO MUNICIPAL DE MANACOR	Ruimán Zapata Sánchez ICCP Colegiado nº 22.975	0 10 20 40 60 m Escala: 1:2,000 Fecha: FEBRERO 2016	getinsa-payma	**Representación de los calados asociados a la avenida de 100 años de periodo de retorno** Zona de estudio: **S'Illot**	**P_04** Hoja 5 de 5

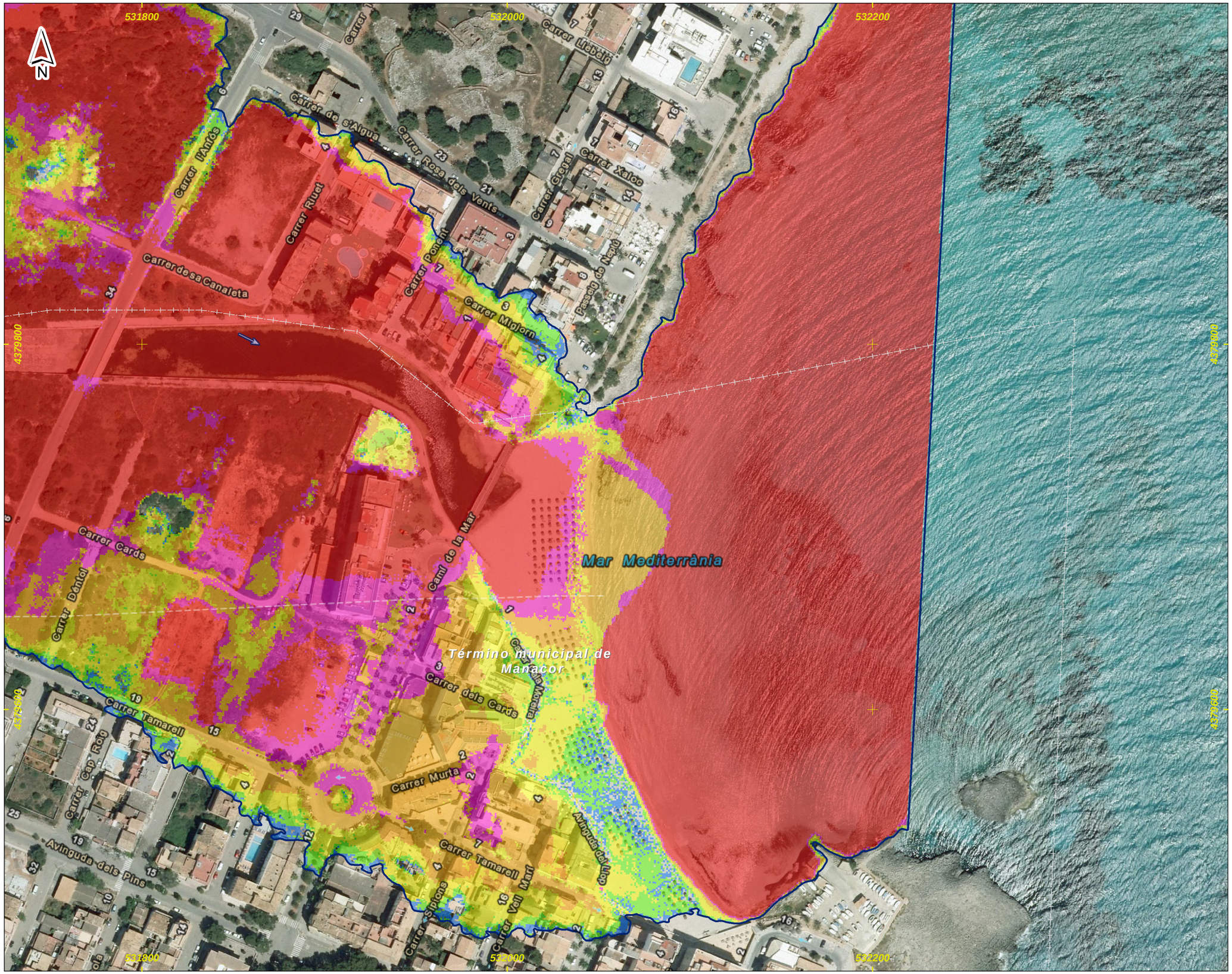

DEMARCACIÓN HIDROGRÁFICA DE BALEARES

ZONA DE ESTUDIO: S'ILLOT

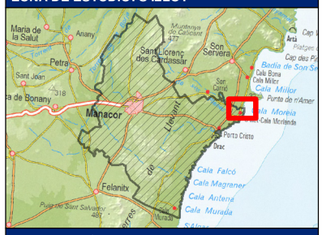

DISTRIBUCIÓN DE HOJAS

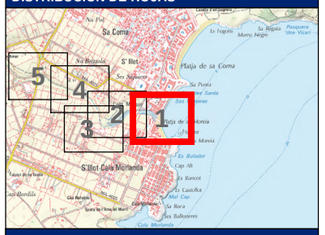

LEYENDA

Límite del Municipio

Zona avenida de 500 años

Calados para la avenida de 500 años

Valor en metros

- < 0.15
- 0.15 - 0.25
- 0.25 - 0.5
- 0.5 - 0.75
- 0.75 - 1
- > 1

Notas:

(1) Coordenadas ETRS_1989_UTM_Zone_31N

Título del documento:	El ingeniero autor del documento:	Original en DIN-A3:	Empresa consultora:	Designación:	Nº Plano:
ESTUDIO HIDROLÓGICO HIDRÁULICO Y DELIMITACIÓN DE ZONAS INUNDABLES QUE AFECTAN A LOS NÚCLEOS URBANOS DEL TÉRMINO MUNICIPAL DE MANACOR	Ruimán Zapata Sánchez ICCP Colegiado nº 22.975	0 10 20 40 60 m Escala: 1:2,000 Fecha: FEBRERO 2016	getinsa-payma	**Representación de los calados asociados a la avenida de 500 años de periodo de retorno** Zona de estudio: **S'Illot**	**P_05** Hoja 1 de 5

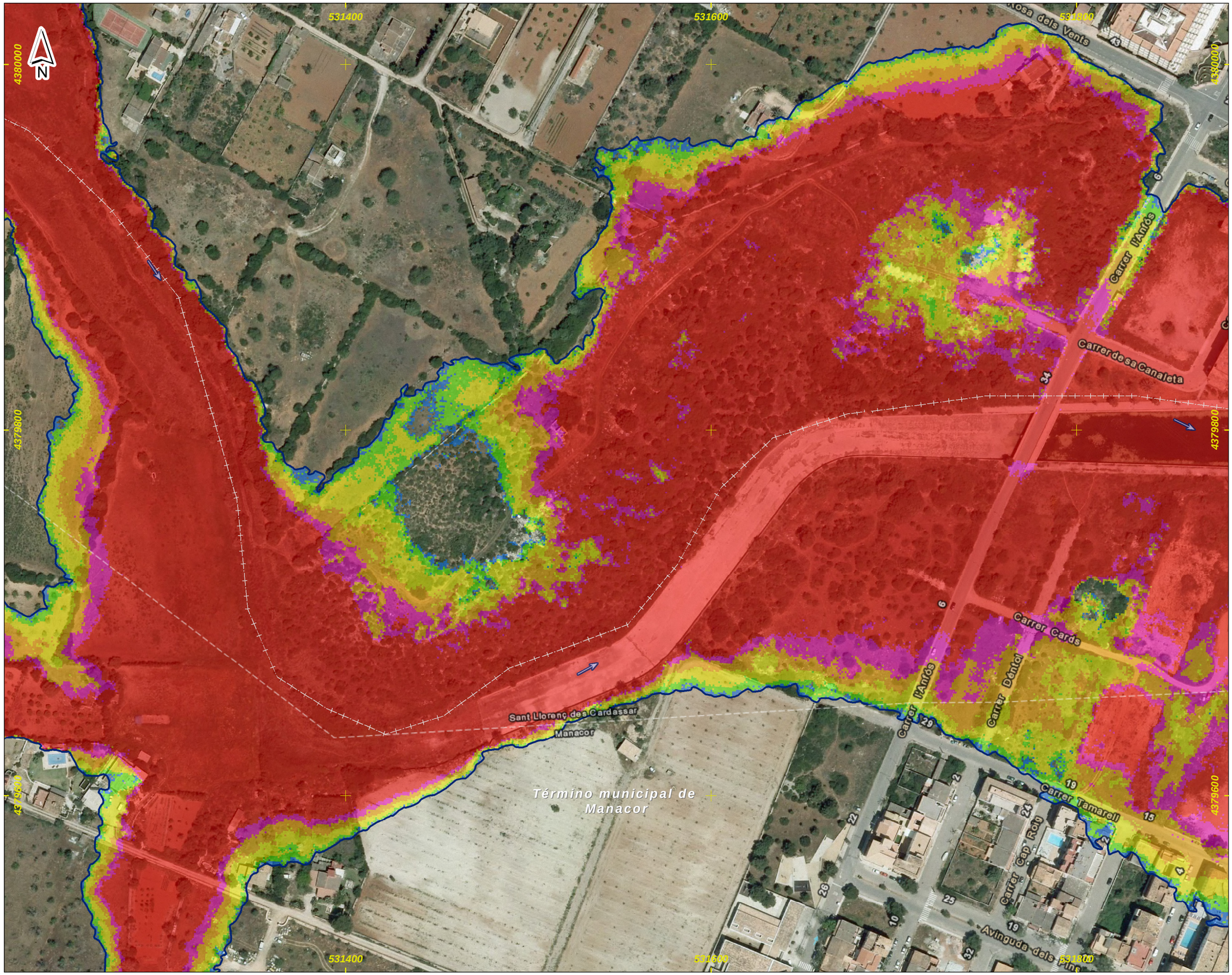

DEMARCACIÓN HIDROGRÁFICA DE BALEARES

ZONA DE ESTUDIO: S'ILLOT

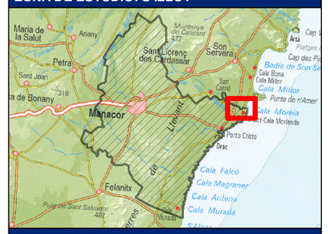

DISTRIBUCIÓN DE HOJAS

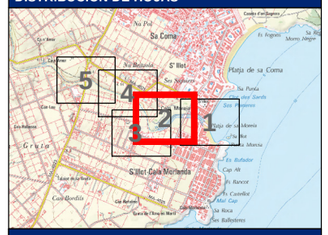

LEYENDA

Límite del Municipio

Zona avenida de 500 años

Calados para la avenida de 500 años

Valor en metros

- < 0.15
- 0.15 - 0.25
- 0.25 - 0.5
- 0.5 - 0.75
- 0.75 - 1
- > 1

Notas:

(1) Coordenadas ETRS_1989_UTM_Zone_31N

Título del documento:	El ingeniero autor del documento:	Original en DIN-A3:	Empresa consultora:	Designación:	Nº Plano:
ESTUDIO HIDROLÓGICO HIDRÁULICO Y DELIMITACIÓN DE ZONAS INUNDABLES QUE AFECTAN A LOS NÚCLEOS URBANOS DEL TÉRMINO MUNICIPAL DE MANACOR	Ruimán Zapata Sánchez ICCP Colegiado nº 22.975	0 10 20 40 60 m Escala: 1:2,000 Fecha: FEBRERO 2016	getinsa-payma	**Representación de los calados asociados a la avenida de 500 años de periodo de retorno** Zona de estudio: **S'Illot**	**P_05** Hoja 2 de 5

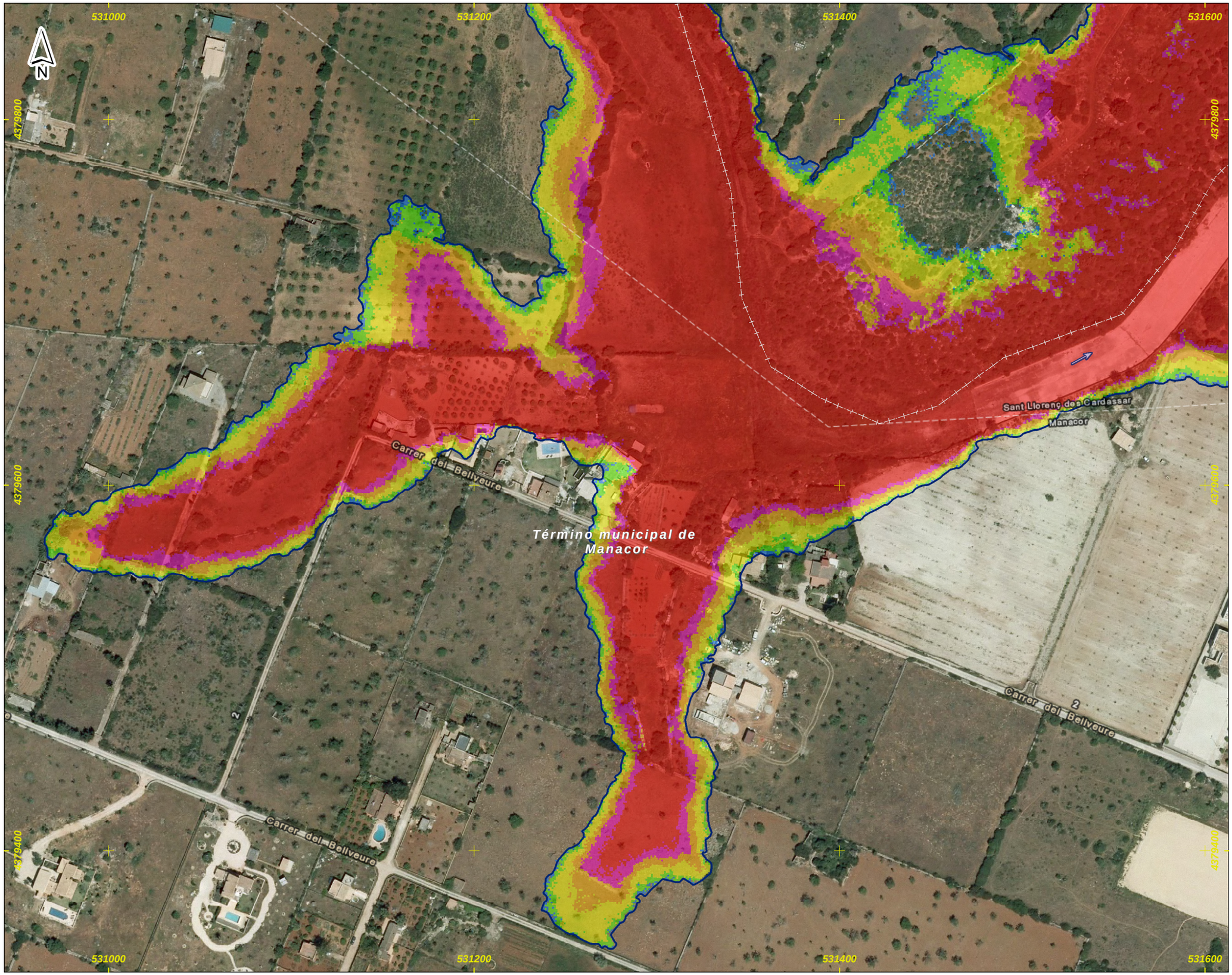

DEMARCACIÓN HIDROGRÁFICA DE BALEARES

ZONA DE ESTUDIO: S'ILLOT

DISTRIBUCIÓN DE HOJAS

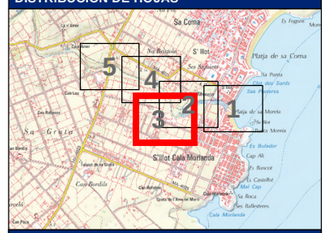

LEYENDA

- Límite del Municipio
- Zona avenida de 500 años

Calados para la avenida de 500 años

Valor en metros

- < 0.15
- 0.15 - 0.25
- 0.25 - 0.5
- 0.5 - 0.75
- 0.75 - 1
- > 1

Notas:

(1) Coordenadas ETRS_1989_UTM_Zone_31N

Título del documento:	El ingeniero autor del documento:	Original en DIN-A3:	Empresa consultora:	Designación:	Nº Plano:
ESTUDIO HIDROLÓGICO HIDRÁULICO Y DELIMITACIÓN DE ZONAS INUNDABLES QUE AFECTAN A LOS NÚCLEOS URBANOS DEL TÉRMINO MUNICIPAL DE MANACOR	Ruimán Zapata Sánchez ICCP Colegiado nº 22.975	0 10 20 40 60 m Escala: 1:2,000 Fecha: FEBRERO 2016	getinsa-payma	**Representación de los calados asociados a la avenida de 500 años de periodo de retorno** Zona de estudio: **S'Illot**	**P_05** Hoja 3 de 5

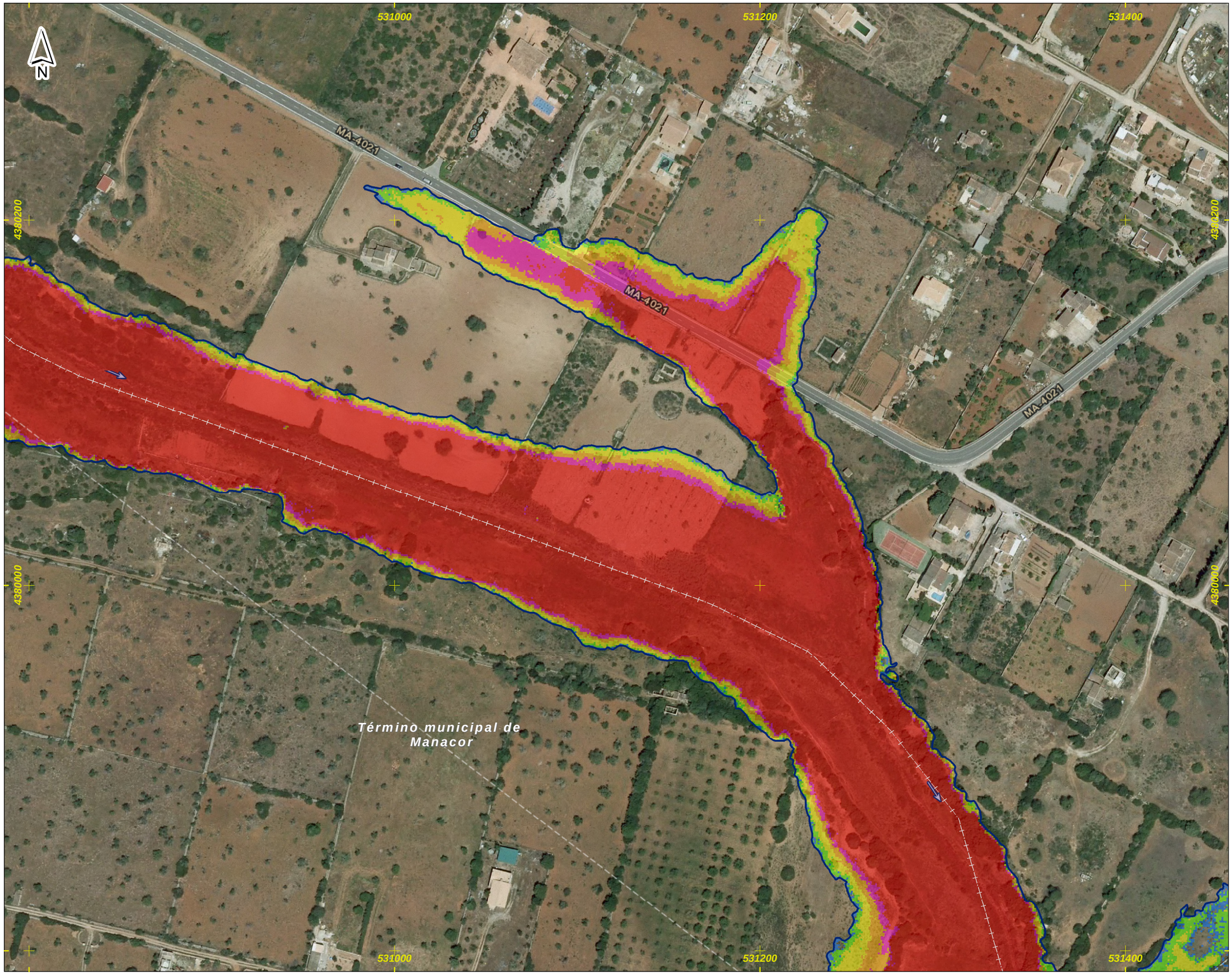

DEMARCACIÓN HIDROGRÁFICA DE BALEARES

ZONA DE ESTUDIO: S'ILLOT

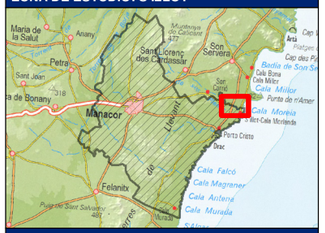

DISTRIBUCIÓN DE HOJAS

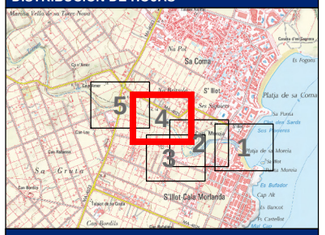

LEYENDA

Límite del Municipio

Zona avenida de 500 años

Calados para la avenida de 500 años

Valor en metros

- < 0.15
- 0.15 - 0.25
- 0.25 - 0.5
- 0.5 - 0.75
- 0.75 - 1
- > 1

Notas:

(1) Coordenadas ETRS_1989_UTM_Zone_31N

Título del documento:	El ingeniero autor del documento:	Original en DIN-A3:	Empresa consultora:	Designación:	Nº Plano:
ESTUDIO HIDROLÓGICO HIDRÁULICO Y DELIMITACIÓN DE ZONAS INUNDABLES QUE AFECTAN A LOS NÚCLEOS URBANOS DEL TÉRMINO MUNICIPAL DE MANACOR	Ruimán Zapata Sánchez ICCP Colegiado nº 22.975	0 10 20 40 60 m Escala: 1:2,000 Fecha: FEBRERO 2016	getinsa-payma	**Representación de los calados asociados a la avenida de 500 años de periodo de retorno** Zona de estudio: **S'Illot**	**P_05** Hoja 4 de 5

DEMARCACIÓN HIDROGRÁFICA DE BALEARES

ZONA DE ESTUDIO: S'ILLOT

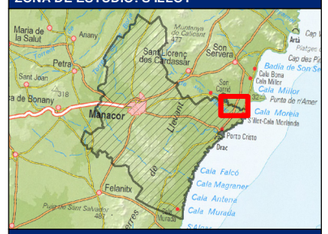

DISTRIBUCIÓN DE HOJAS

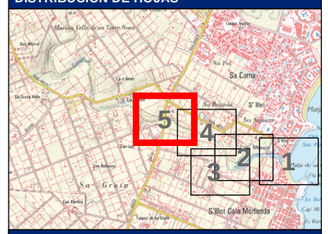

LEYENDA

Límite del Municipio

Zona avenida de 500 años

Calados para la avenida de 500 años

Valor en metros

- < 0.15
- 0.15 - 0.25
- 0.25 - 0.5
- 0.5 - 0.75
- 0.75 - 1
- > 1

Notas:

(1) Coordenadas ETRS_1989_UTM_Zone_31N

Título del documento:	El ingeniero autor del documento:	Original en DIN-A3:	Empresa consultora:	Designación:	Nº Plano:
ESTUDIO HIDROLÓGICO HIDRÁULICO Y DELIMITACIÓN DE ZONAS INUNDABLES QUE AFECTAN A LOS NÚCLEOS URBANOS DEL TÉRMINO MUNICIPAL DE MANACOR	Ruimán Zapata Sánchez ICCP Colegiado nº 22.975	0 10 20 40 60 m Escala: 1:2,000 Fecha: FEBRERO 2016	getinsa-payma	**Representación de los calados asociados a la avenida de 500 años de periodo de retorno** Zona de estudio: **S'Illot**	**P_05** Hoja 5 de 5