

DEMARCACIÓN HIDROGRÁFICA DE BALEARES



ZONA DE ESTUDIO: PORTO CRISTO



DISTRIBUCIÓN DE HOJAS



LEYENDA

- Límite del Municipio
- Zona Inundable (1)
- Zona de Flujo Preferente

Zonificación del DPH estimado

- Dominio Público Hidráulico (2)
- Zona de Policía
- Zona de Servidumbre

Notas:

(1) Límite asociado a la avenida de 500 años

(2) Estimación cartográfica o probable del DPH

(3) Coordenadas ETRS_1989_UTM_Zone_31N

Título del documento: **ESTUDIO HIDROLÓGICO HIDRÁULICO Y DELIMITACIÓN DE ZONAS INUNDABLES QUE AFECTAN A LOS NÚCLEOS URBANOS DEL TÉRMINO MUNICIPAL DE MANACOR**	El ingeniero autor del documento: Ruimán Zapata Sánchez ICCP Colegiado nº 22.975	Original en DIN-A3: 0 10 20 40 60 m Escala: 1:2,000 Fecha: FEBRERO 2016	Empresa consultora: getinsa-payma	Designación: **Representación del DPH estimado y las zonas de Servidumbre, Policía, Flujo Preferente e Inundable** Zona de estudio: **Porto Cristo**	Nº Plano: **P_01** Hoja 1 de 9



DEMARCACIÓN HIDROGRÁFICA DE BALEARES



ZONA DE ESTUDIO: PORTO CRISTO



DISTRIBUCIÓN DE HOJAS

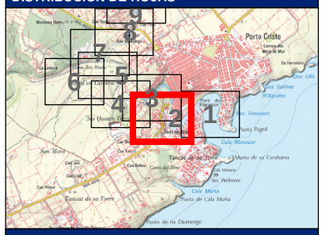

LEYENDA

Límite del Municipio

Zona Inundable (1)

Zona de Flujo Preferente

Zonificación del DPH estimado

Dominio Público Hidráulico (2)

Zona de Policía

Zona de Servidumbre

Notas:

(1) Límite asociado a la avenida de 500 años

(2) Estimación cartográfica o probable del DPH

(3) Coordenadas ETRS_1989_UTM_Zone_31N

Título del documento: **ESTUDIO HIDROLÓGICO HIDRÁULICO Y DELIMITACIÓN DE ZONAS INUNDABLES QUE AFECTAN A LOS NÚCLEOS URBANOS DEL TÉRMINO MUNICIPAL DE MANACOR**	El ingeniero autor del documento: Ruimán Zapata Sánchez ICCP Colegiado nº 22.975	Original en DIN-A3: 0 10 20 40 60 m Escala: 1:2,000 Fecha: FEBRERO 2016	Empresa consultora: getinsa-payma	Designación: **Representación del DPH estimado y las zonas de Servidumbre, Policía, Flujo Preferente e Inundable** Zona de estudio: **Porto Cristo**	Nº Plano: **P_01** Hoja 2 de 9

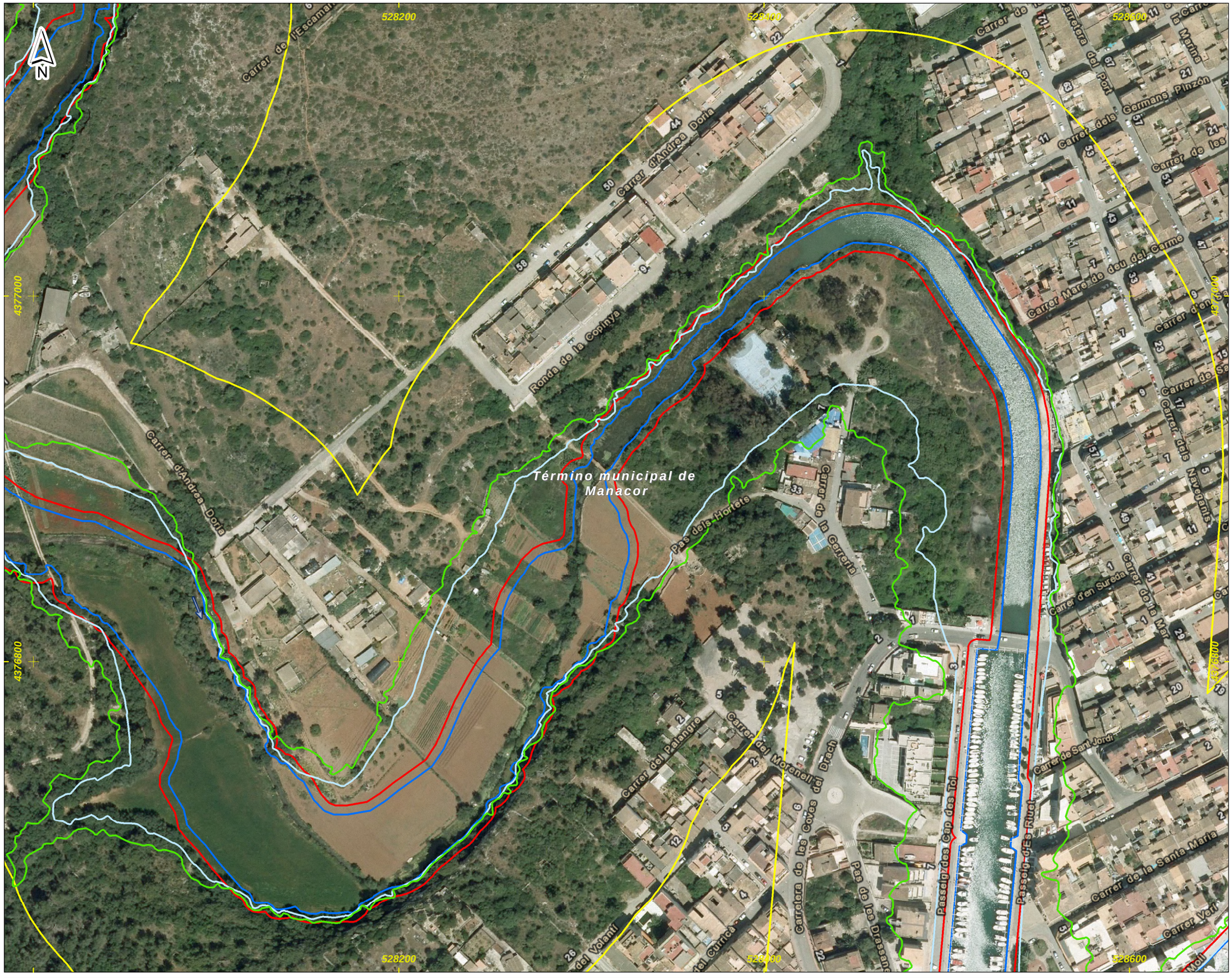

DEMARCACIÓN HIDROGRÁFICA DE BALEARES



ZONA DE ESTUDIO: PORTO CRISTO



DISTRIBUCIÓN DE HOJAS

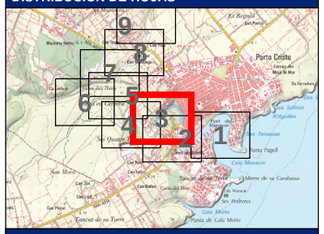

LEYENDA

- Límite del Municipio
- Zona Inundable (1)
- Zona de Flujo Preferente

Zonificación del DPH estimado

- Dominio Público Hidráulico (2)
- Zona de Policía
- Zona de Servidumbre

Notas:

(1) Límite asociado a la avenida de 500 años

(2) Estimación cartográfica o probable del DPH

(3) Coordenadas ETRS_1989_UTM_Zone_31N

Título del documento: **ESTUDIO HIDROLÓGICO HIDRÁULICO Y DELIMITACIÓN DE ZONAS INUNDABLES QUE AFECTAN A LOS NÚCLEOS URBANOS DEL TÉRMINO MUNICIPAL DE MANACOR**	El ingeniero autor del documento: Ruimán Zapata Sánchez ICCP Colegiado nº 22.975	Original en DIN-A3: 0 10 20 40 60 m Escala: 1:2,000 Fecha: FEBRERO 2016	Empresa consultora: getinsa-payma	Designación: **Representación del DPH estimado y las zonas de Servidumbre, Policía, Flujo Preferente e Inundable** Zona de estudio: **Porto Cristo**	Nº Plano: **P_01** Hoja 3 de 9

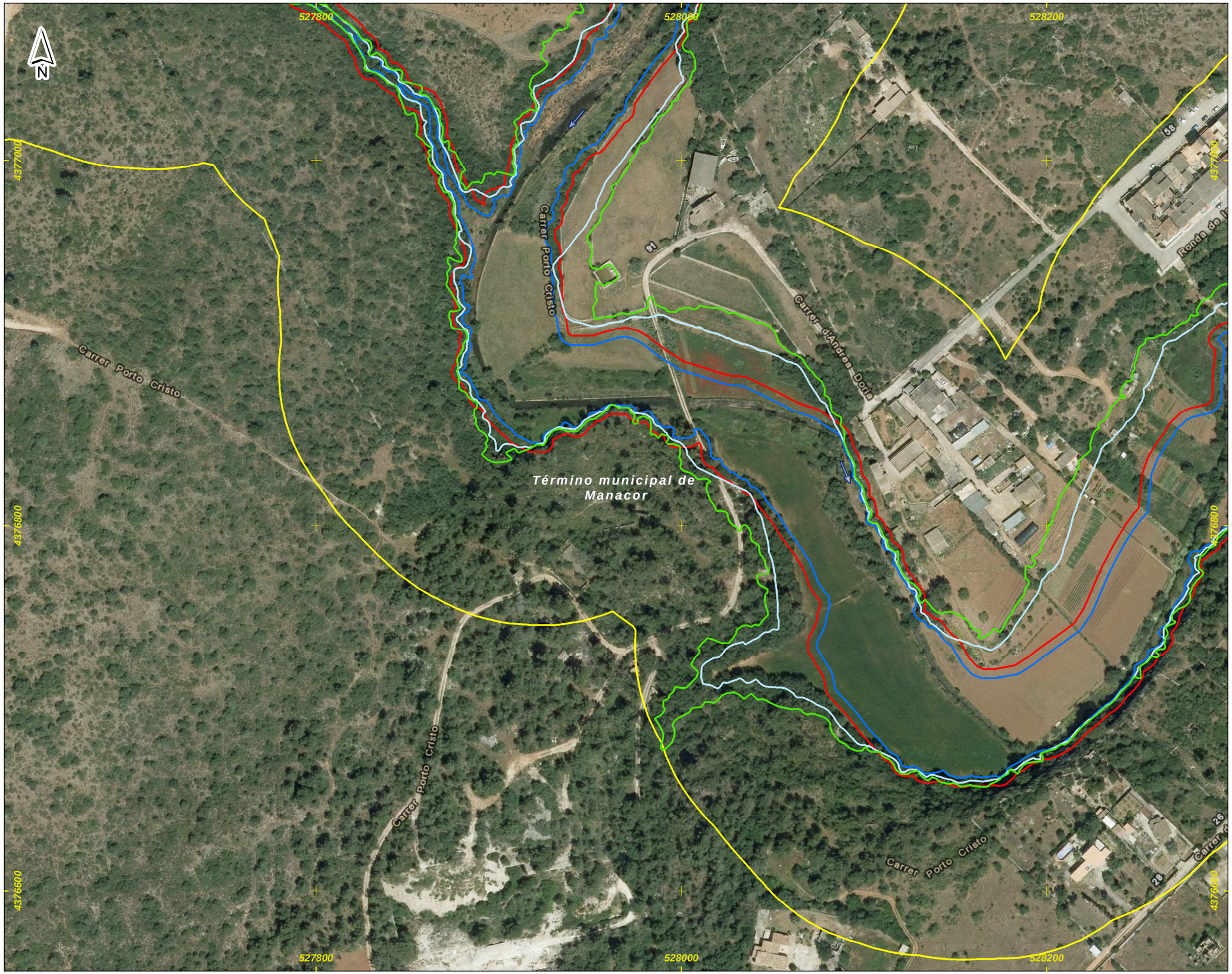

DEMARCACIÓN HIDROGRÁFICA DE BALEARES



ZONA DE ESTUDIO: PORTO CRISTO



DISTRIBUCIÓN DE HOJAS

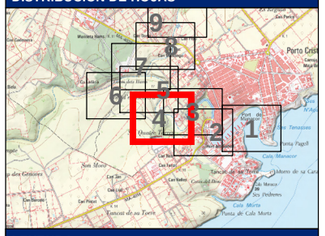

LEYENDA

Límite del Municipio

Zona Inundable (1)

Zona de Flujo Preferente

Zonificación del DPH estimado

Dominio Público Hidráulico (2)

Zona de Policía

Zona de Servidumbre

Notas:

(1) Límite asociado a la avenida de 500 años

(2) Estimación cartográfica o probable del DPH

(3) Coordenadas ETRS_1989_UTM_Zone_31N

Título del documento: **ESTUDIO HIDROLÓGICO HIDRÁULICO Y DELIMITACIÓN DE ZONAS INUNDABLES QUE AFECTAN A LOS NÚCLEOS URBANOS DEL TÉRMINO MUNICIPAL DE MANACOR**	El ingeniero autor del documento: Ruimán Zapata Sánchez ICCP Colegiado nº 22.975	Original en DIN-A3: 0 10 20 40 60 m Escala: 1:2,000 Fecha: FEBRERO 2016	Empresa consultora: getinsa-payma	Designación: **Representación del DPH estimado y las zonas de Servidumbre, Policía, Flujo Preferente e Inundable** Zona de estudio: **Porto Cristo**	Nº Plano: **P_01** Hoja 4 de 9

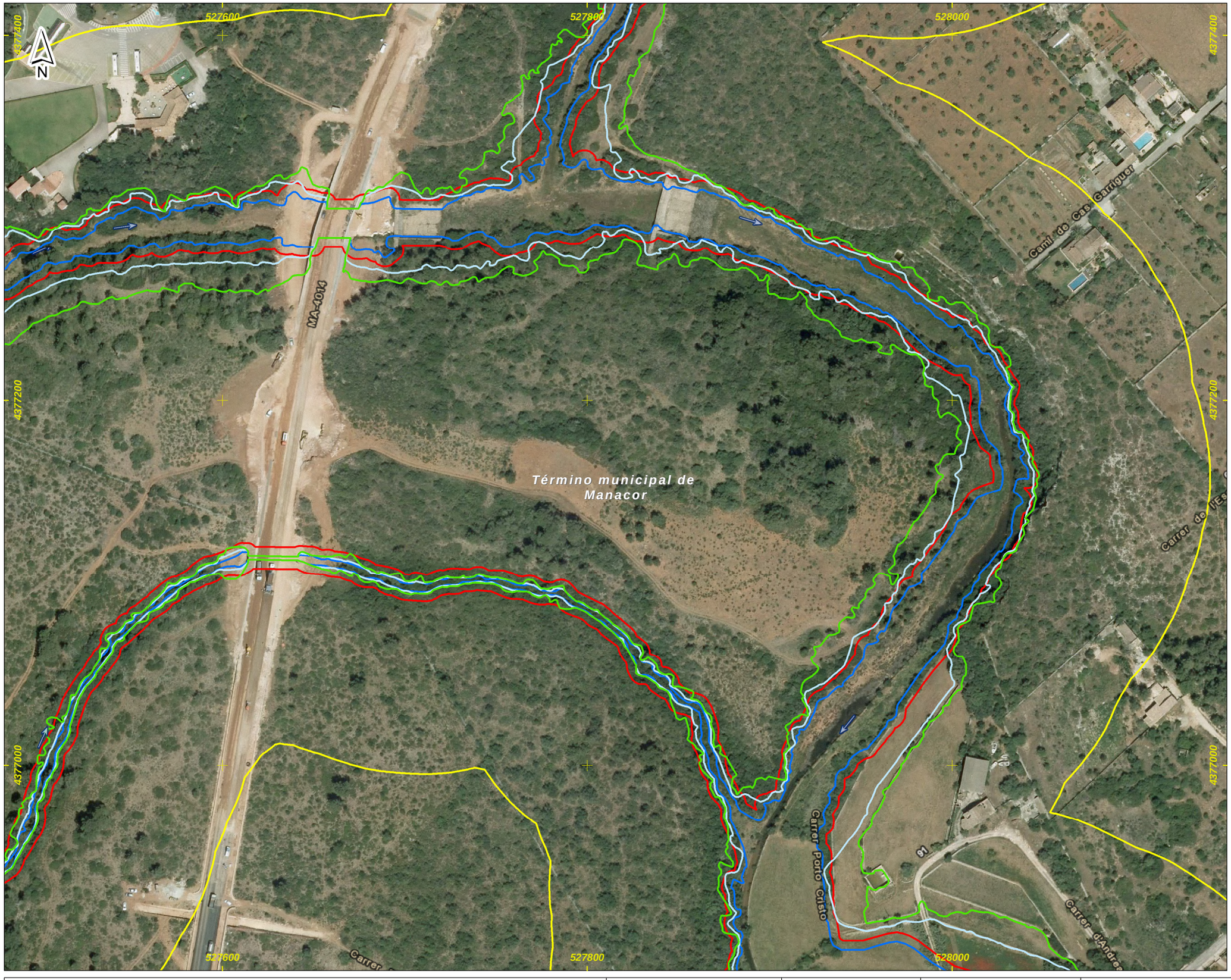

DEMARCACIÓN HIDROGRÁFICA DE BALEARES

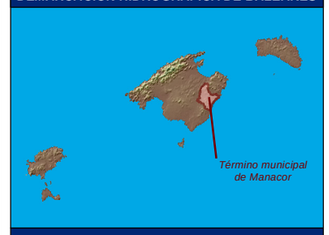

ZONA DE ESTUDIO: PORTO CRISTO



DISTRIBUCIÓN DE HOJAS

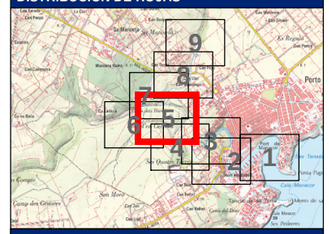

LEYENDA

Límite del Municipio

Zona Inundable (1)

Zona de Flujo Preferente

Zonificación del DPH estimado

Dominio Público Hidráulico (2)

Zona de Policía

Zona de Servidumbre

Notas:

(1) Límite asociado a la avenida de 500 años

(2) Estimación cartográfica o probable del DPH

(3) Coordenadas ETRS_1989_UTM_Zone_31N

Título del documento: **ESTUDIO HIDROLÓGICO HIDRÁULICO Y DELIMITACIÓN DE ZONAS INUNDABLES QUE AFECTAN A LOS NÚCLEOS URBANOS DEL TÉRMINO MUNICIPAL DE MANACOR**	El ingeniero autor del documento: Ruimán Zapata Sánchez ICCP Colegiado nº 22.975	Original en DIN-A3: 0 10 20 40 60 m Escala: 1:2,000 Fecha: FEBRERO 2016	Empresa consultora: getinsa-payma	Designación: **Representación del DPH estimado y las zonas de Servidumbre, Policía, Flujo Preferente e Inundable** Zona de estudio: **Porto Cristo**	Nº Plano: **P_01** Hoja 5 de 9

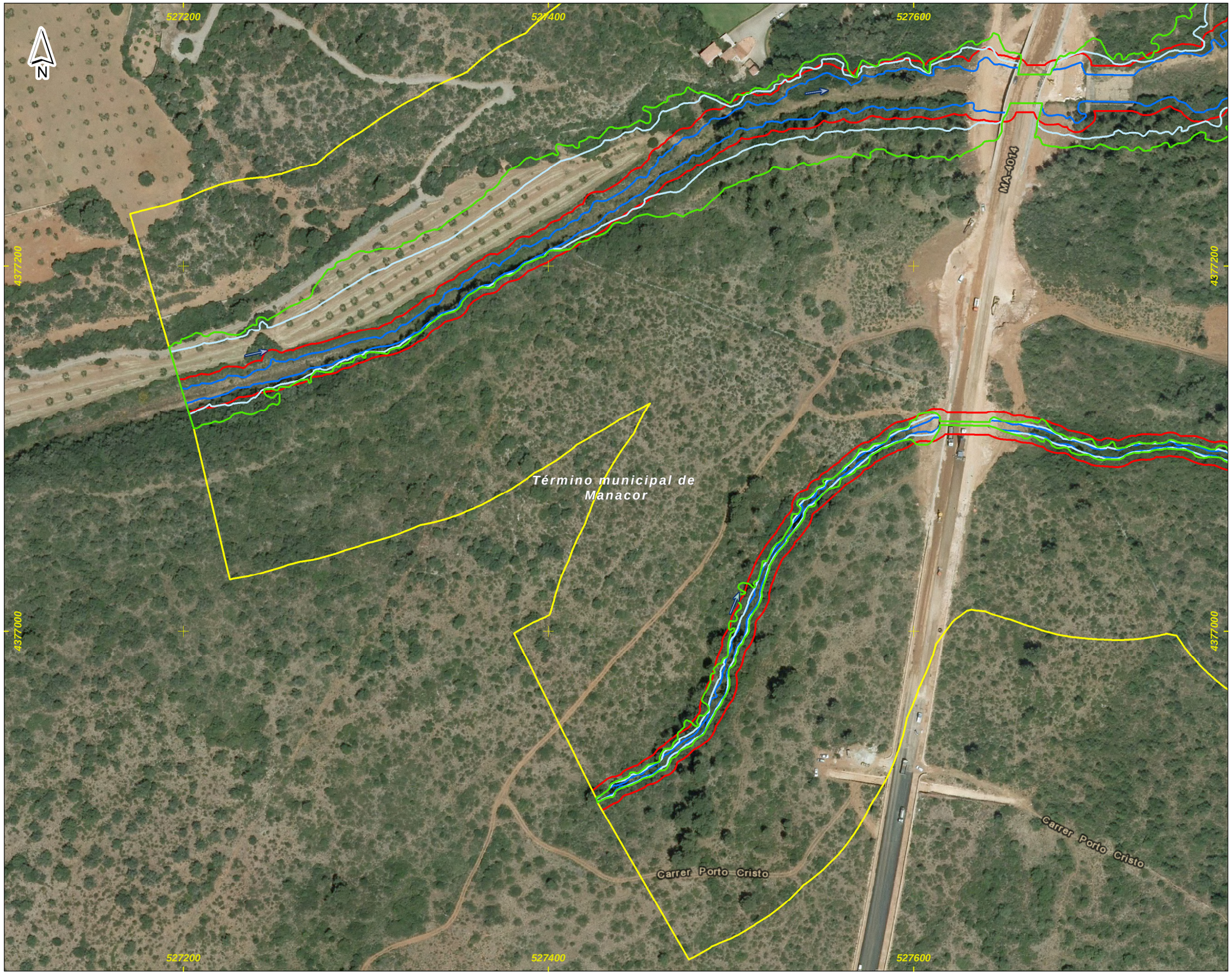

DEMARCACIÓN HIDROGRÁFICA DE BALEARES



ZONA DE ESTUDIO: PORTO CRISTO



DISTRIBUCIÓN DE HOJAS

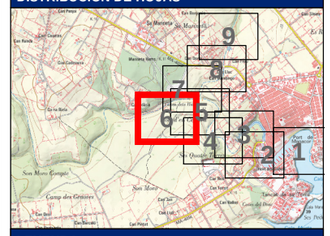

LEYENDA

Límite del Municipio

Zona Inundable (1)

Zona de Flujo Preferente

Zonificación del DPH estimado

Dominio Público Hidráulico (2)

Zona de Policía

Zona de Servidumbre

Notas:

(1) Límite asociado a la avenida de 500 años

(2) Estimación cartográfica o probable del DPH

(3) Coordenadas ETRS_1989_UTM_Zone_31N

Título del documento: **ESTUDIO HIDROLÓGICO HIDRÁULICO Y DELIMITACIÓN DE ZONAS INUNDABLES QUE AFECTAN A LOS NÚCLEOS URBANOS DEL TÉRMINO MUNICIPAL DE MANACOR**	El ingeniero autor del documento: Ruimán Zapata Sánchez ICCP Colegiado nº 22.975	Original en DIN-A3: 0 10 20 40 60 m Escala: 1:2,000 Fecha: FEBRERO 2016	Empresa consultora: getinsa-payma	Designación: **Representación del DPH estimado y las zonas de Servidumbre, Policía, Flujo Preferente e Inundable** Zona de estudio: **Porto Cristo**	Nº Plano: **P_01** Hoja 6 de 9

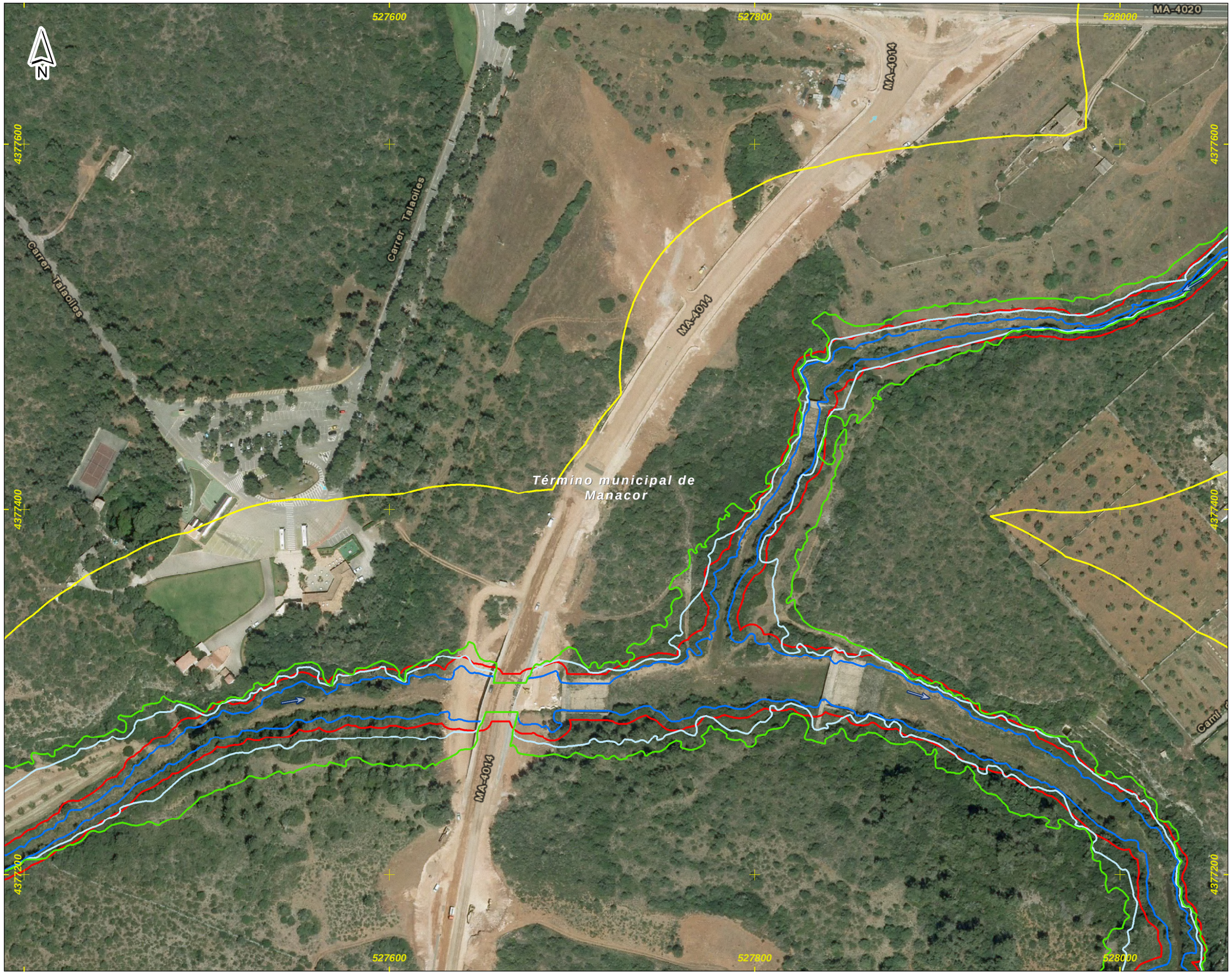

DEMARCACIÓN HIDROGRÁFICA DE BALEARES

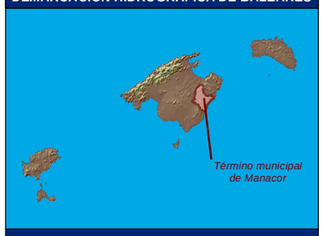

ZONA DE ESTUDIO: PORTO CRISTO



DISTRIBUCIÓN DE HOJAS

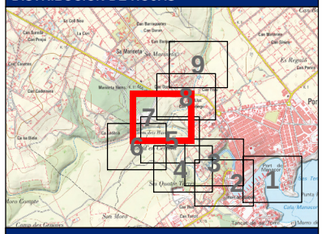

LEYENDA

- Límite del Municipio
- Zona Inundable (1)
- Zona de Flujo Preferente

Zonificación del DPH estimado

- Dominio Público Hidráulico (2)
- Zona de Policía
- Zona de Servidumbre

Notas:

(1) Límite asociado a la avenida de 500 años

(2) Estimación cartográfica o probable del DPH

(3) Coordenadas ETRS_1989_UTM_Zone_31N

Título del documento: **ESTUDIO HIDROLÓGICO HIDRÁULICO Y DELIMITACIÓN DE ZONAS INUNDABLES QUE AFECTAN A LOS NÚCLEOS URBANOS DEL TÉRMINO MUNICIPAL DE MANACOR**	El ingeniero autor del documento: Ruimán Zapata Sánchez ICCP Colegiado nº 22.975	Original en DIN-A3: 0 10 20 40 60 m Escala: 1:2,000 Fecha: FEBRERO 2016	Empresa consultora: getinsa-payma	Designación: **Representación del DPH estimado y las zonas de Servidumbre, Policía, Flujo Preferente e Inundable** Zona de estudio: **Porto Cristo**	Nº Plano: **P_01** Hoja 7 de 9

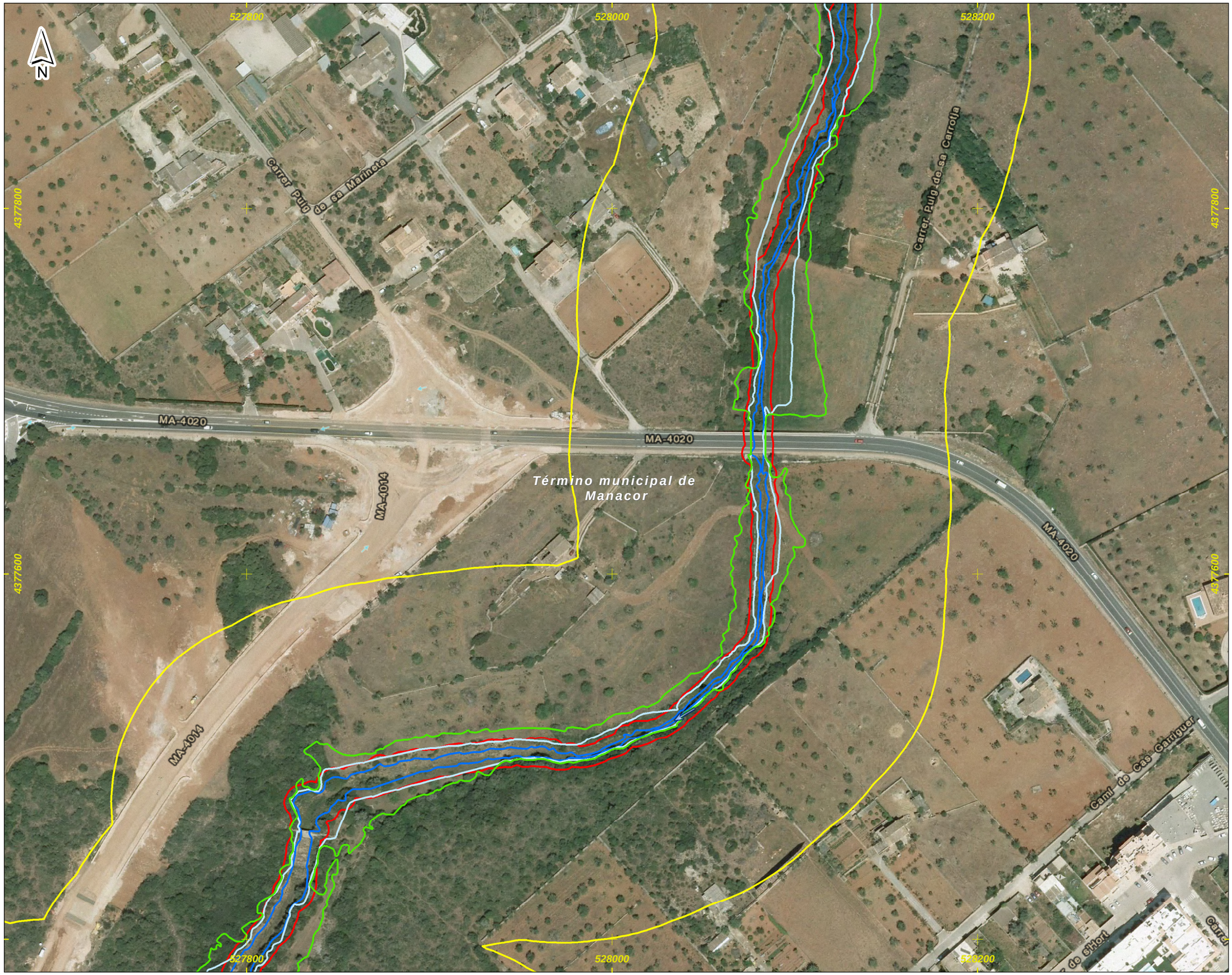

DEMARCACIÓN HIDROGRÁFICA DE BALEARES



ZONA DE ESTUDIO: PORTO CRISTO

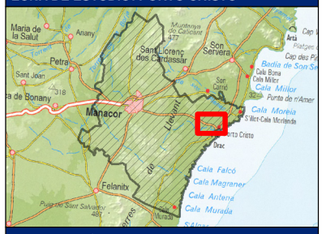

DISTRIBUCIÓN DE HOJAS

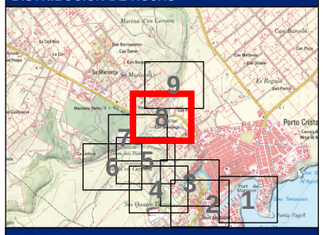

LEYENDA

- Límite del Municipio
- Zona Inundable (1)
- Zona de Flujo Preferente

Zonificación del DPH estimado

- Dominio Público Hidráulico (2)
- Zona de Policía
- Zona de Servidumbre

Notas:

(1) Límite asociado a la avenida de 500 años

(2) Estimación cartográfica o probable del DPH

(3) Coordenadas ETRS_1989_UTM_Zone_31N

Título del documento: **ESTUDIO HIDROLÓGICO HIDRÁULICO Y DELIMITACIÓN DE ZONAS INUNDABLES QUE AFECTAN A LOS NÚCLEOS URBANOS DEL TÉRMINO MUNICIPAL DE MANACOR**	El ingeniero autor del documento: Ruimán Zapata Sánchez ICCP Colegiado nº 22.975	Original en DIN-A3: 0 10 20 40 60 m Escala: 1:2,000 Fecha: FEBRERO 2016	Empresa consultora: getinsa-payma	Designación: **Representación del DPH estimado y las zonas de Servidumbre, Policía, Flujo Preferente e Inundable** Zona de estudio: **Porto Cristo**	Nº Plano: **P_01** Hoja 8 de 9



DEMARCACIÓN HIDROGRÁFICA DE BALEARES

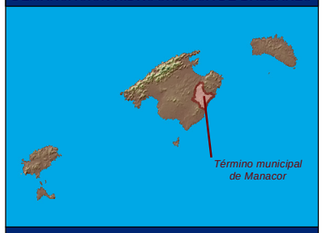

ZONA DE ESTUDIO: PORTO CRISTO

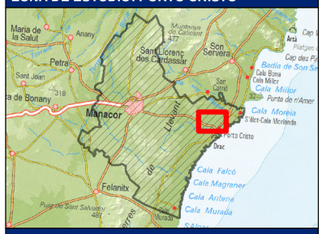

DISTRIBUCIÓN DE HOJAS

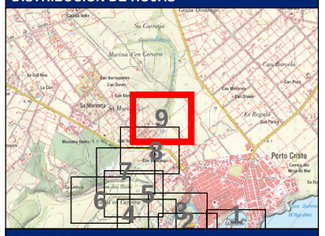

LEYENDA

- Límite del Municipio
- Zona Inundable (1)
- Zona de Flujo Preferente

Zonificación del DPH estimado

- Dominio Público Hidráulico (2)
- Zona de Policía
- Zona de Servidumbre

Notas:

(1) Límite asociado a la avenida de 500 años

(2) Estimación cartográfica o probable del DPH

(3) Coordenadas ETRS_1989_UTM_Zone_31N

Título del documento: **ESTUDIO HIDROLÓGICO HIDRÁULICO Y DELIMITACIÓN DE ZONAS INUNDABLES QUE AFECTAN A LOS NÚCLEOS URBANOS DEL TÉRMINO MUNICIPAL DE MANACOR**	El ingeniero autor del documento: Ruimán Zapata Sánchez ICCP Colegiado nº 22.975	Original en DIN-A3: 0 10 20 40 60 m Escala: 1:2,000 Fecha: FEBRERO 2016	Empresa consultora: getinsa-payma	Designación: **Representación del DPH estimado y las zonas de Servidumbre, Policía, Flujo Preferente e Inundable** Zona de estudio: **Porto Cristo**	Nº Plano: **P_01** Hoja 9 de 9

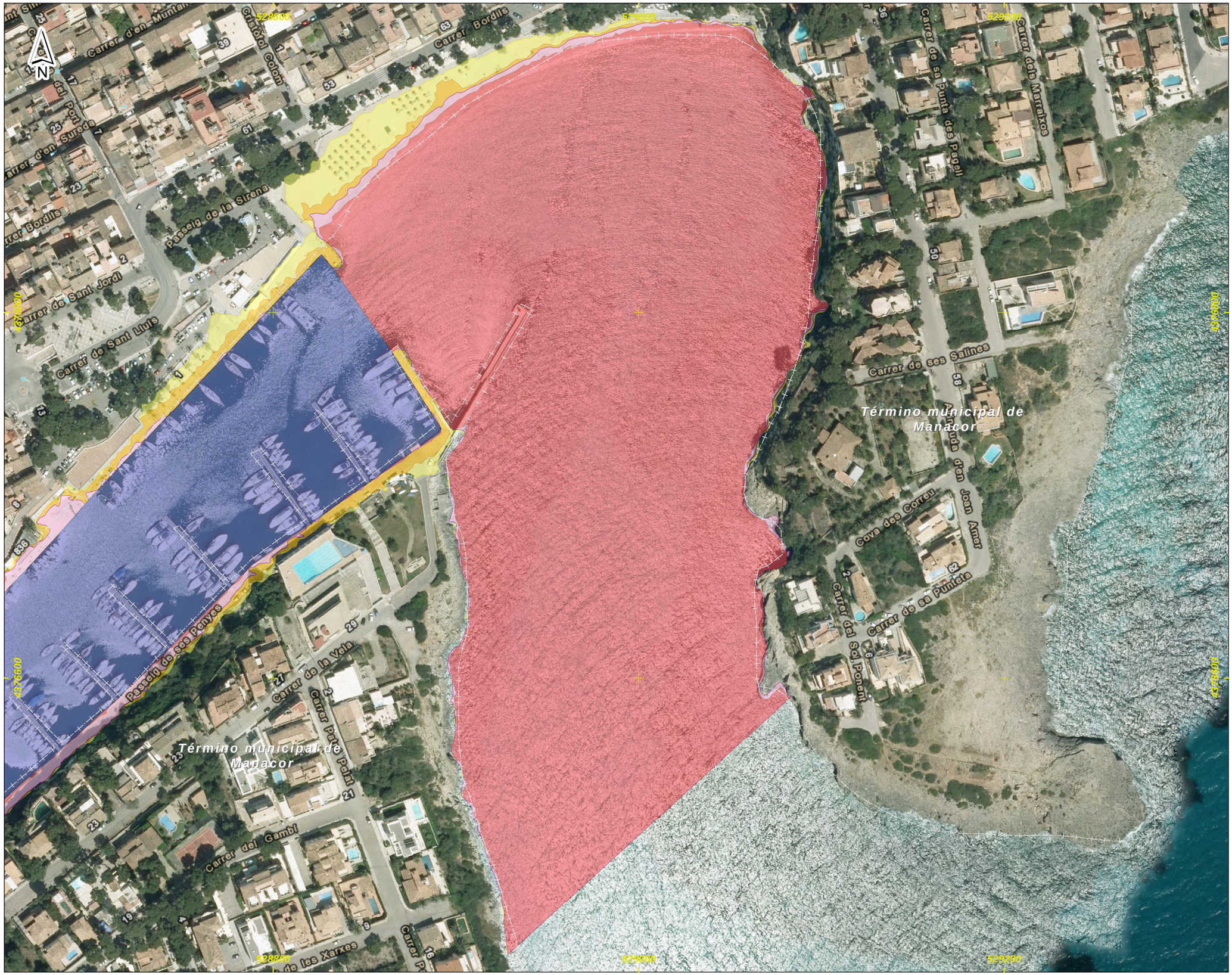

DEMARCACIÓN HIDROGRÁFICA DE BALEARES

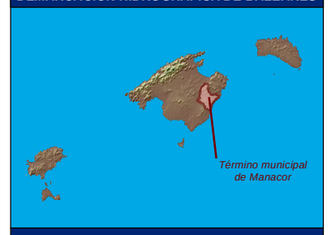

ZONA DE ESTUDIO: PORTO CRISTO



DISTRIBUCIÓN DE HOJAS



LEYENDA

- Límite del Municipio
- Dominio Público Hidráulico (1)
- Zona avenida de 10 años
- Zona avenida de 50 años
- Zona avenida de 100 años
- Zona avenida de 500 años (2)

Notas:

(1) Estimación cartográfica o probable del DPH

(2) Límite que define la Zona Inundable

(3) Coordenadas ETRS_1989_UTM_Zone_31N

Título del documento: **ESTUDIO HIDROLÓGICO HIDRÁULICO Y DELIMITACIÓN DE ZONAS INUNDABLES QUE AFECTAN A LOS NÚCLEOS URBANOS DEL TÉRMINO MUNICIPAL DE MANACOR**	El ingeniero autor del documento: Ruimán Zapata Sánchez ICCP Colegiado nº 22.975	Original en DIN-A3: 0 10 20 40 60 m Escala: 1:2,000 Fecha: FEBRERO 2016	Empresa consultora: getinsa-payma	Designación: **Representación de las zonas inundables por las avenidas de 10, 50, 100 y 500 años de periodo de retorno** Zona de estudio: **Porto Cristo**	Nº Plano: **P_02** Hoja 1 de 9

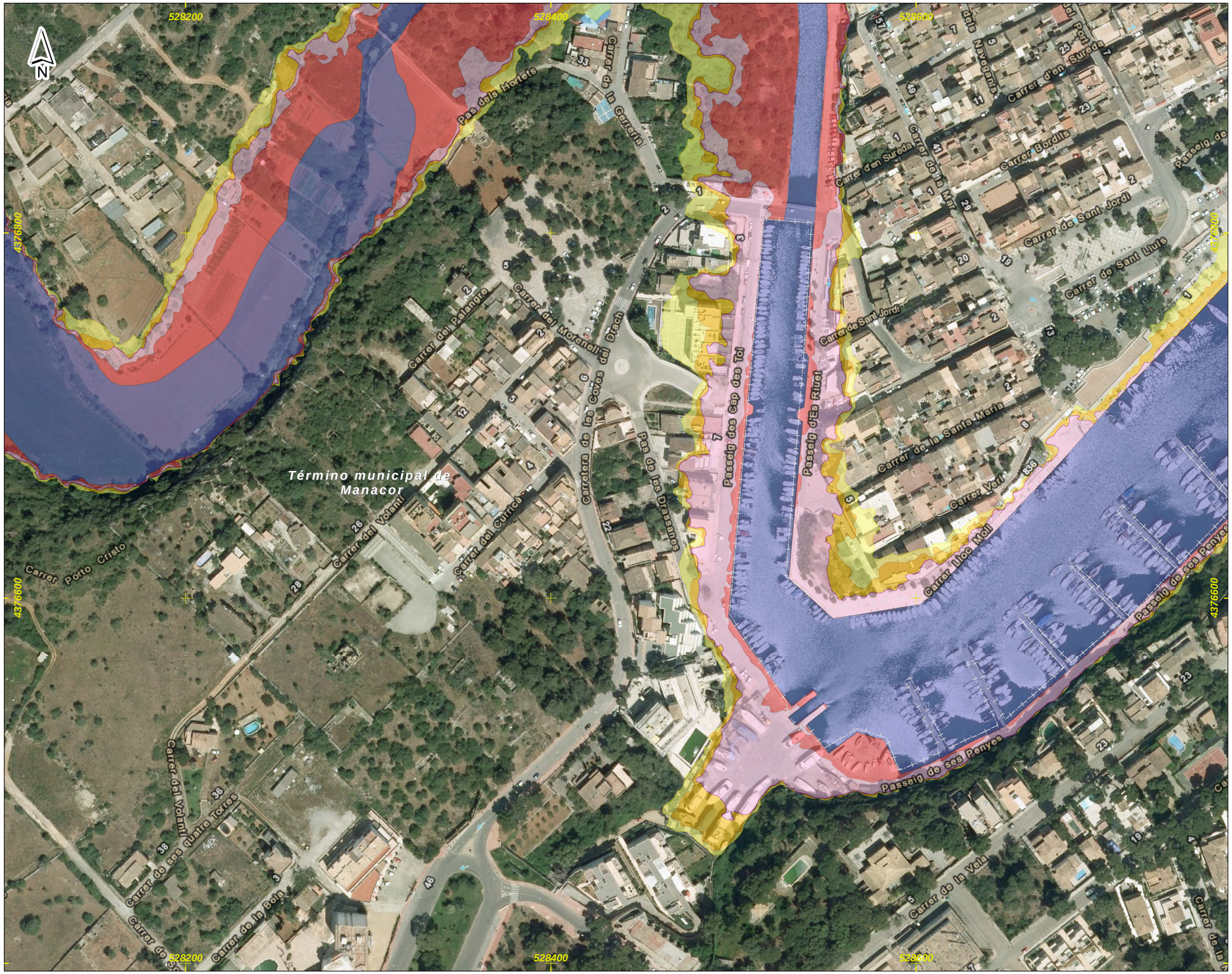

DEMARCACIÓN HIDROGRÁFICA DE BALEARES



ZONA DE ESTUDIO: PORTO CRISTO



DISTRIBUCIÓN DE HOJAS

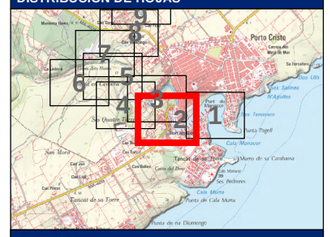

LEYENDA

- Límite del Municipio
- Dominio Público Hidráulico (1)
- Zona avenida de 10 años
- Zona avenida de 50 años
- Zona avenida de 100 años
- Zona avenida de 500 años (2)

Notas:

(1) Estimación cartográfica o probable del DPH

(2) Límite que define la Zona Inundable

(3) Coordenadas ETRS_1989_UTM_Zone_31N

Título del documento: **ESTUDIO HIDROLÓGICO HIDRÁULICO Y DELIMITACIÓN DE ZONAS INUNDABLES QUE AFECTAN A LOS NÚCLEOS URBANOS DEL TÉRMINO MUNICIPAL DE MANACOR**	El ingeniero autor del documento: Ruimán Zapata Sánchez ICCP Colegiado nº 22.975	Original en DIN-A3: 0 10 20 40 60 m Escala: 1:2,000 Fecha: FEBRERO 2016	Empresa consultora: getinsa-payma	Designación: **Representación de las zonas inundables por las avenidas de 10, 50, 100 y 500 años de periodo de retorno** Zona de estudio: **Porto Cristo**	Nº Plano: **P_02** Hoja 2 de 9

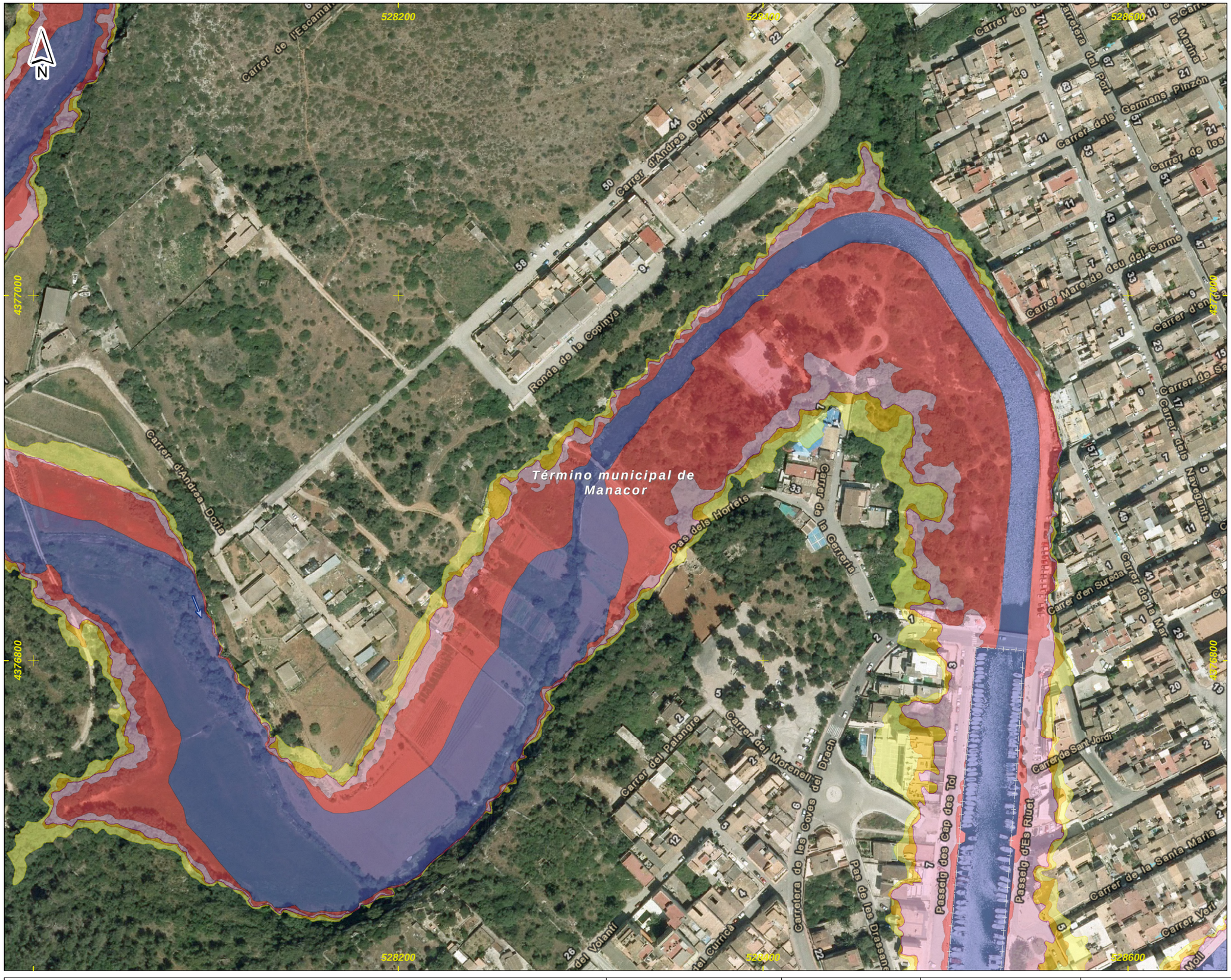

DEMARCACIÓN HIDROGRÁFICA DE BALEARES



ZONA DE ESTUDIO: PORTO CRISTO



DISTRIBUCIÓN DE HOJAS

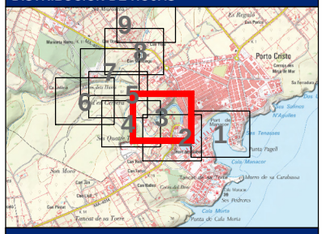

LEYENDA

- Límite del Municipio
- Dominio Público Hidráulico (1)
- Zona avenida de 10 años
- Zona avenida de 50 años
- Zona avenida de 100 años
- Zona avenida de 500 años (2)

Notas:

(1) Estimación cartográfica o probable del DPH

(2) Límite que define la Zona Inundable

(3) Coordenadas ETRS_1989_UTM_Zone_31N

Título del documento: **ESTUDIO HIDROLÓGICO HIDRÁULICO Y DELIMITACIÓN DE ZONAS INUNDABLES QUE AFECTAN A LOS NÚCLEOS URBANOS DEL TÉRMINO MUNICIPAL DE MANACOR**	El ingeniero autor del documento: Ruimán Zapata Sánchez ICCP Colegiado nº 22.975	Original en DIN-A3: 0 10 20 40 60 m Escala: 1:2,000 Fecha: FEBRERO 2016	Empresa consultora: getinsa-payma	Designación: **Representación de las zonas inundables por las avenidas de 10, 50, 100 y 500 años de periodo de retorno** Zona de estudio: **Porto Cristo**	Nº Plano: **P_02** Hoja 3 de 9

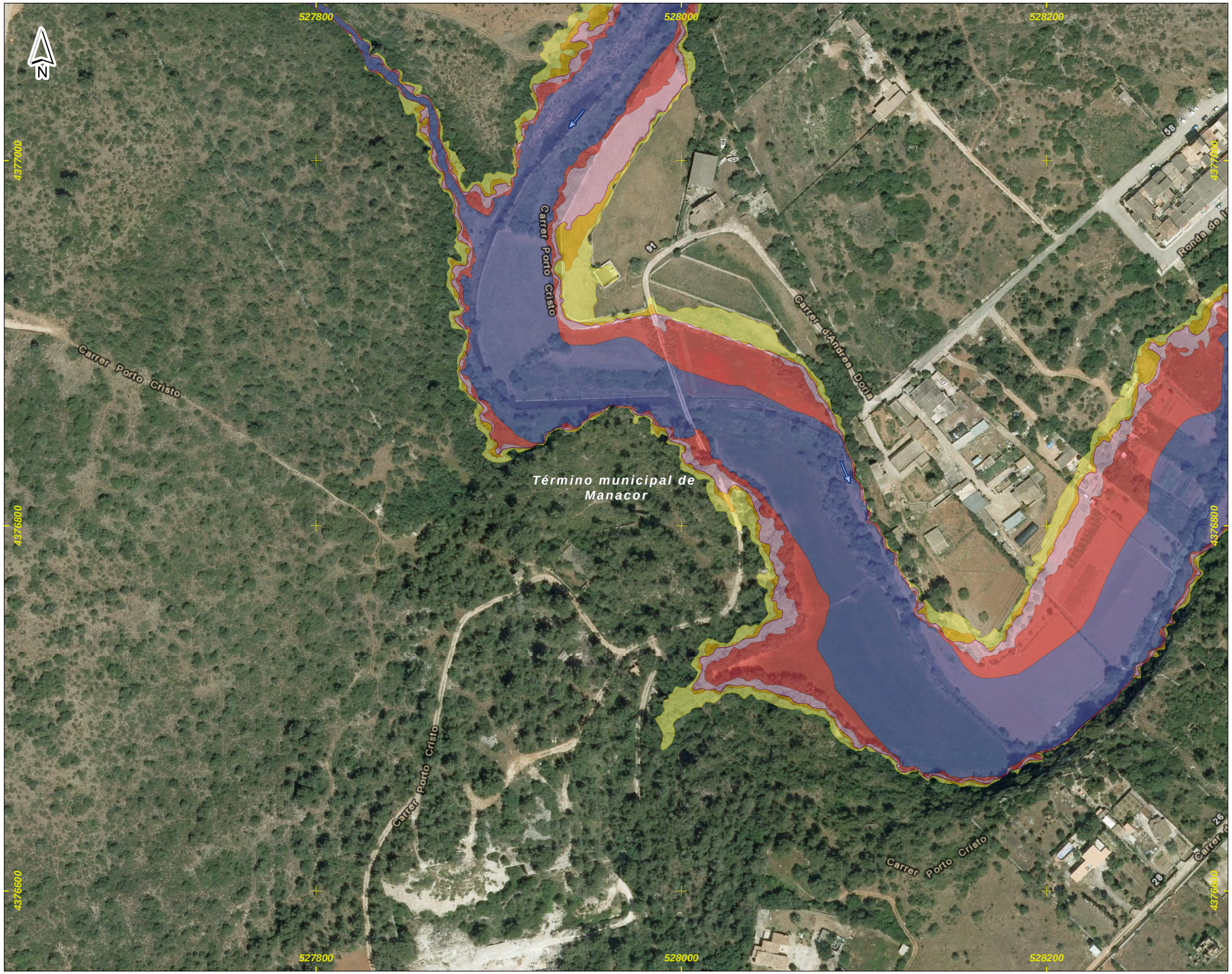

DEMARCACIÓN HIDROGRÁFICA DE BALEARES



ZONA DE ESTUDIO: PORTO CRISTO



DISTRIBUCIÓN DE HOJAS

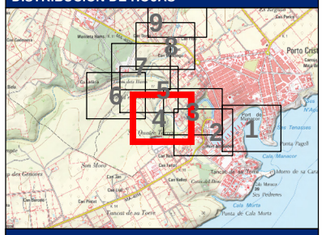

LEYENDA

- Límite del Municipio
- Dominio Público Hidráulico (1)
- Zona avenida de 10 años
- Zona avenida de 50 años
- Zona avenida de 100 años
- Zona avenida de 500 años (2)

Notas:

(1) Estimación cartográfica o probable del DPH

(2) Límite que define la Zona Inundable

(3) Coordenadas ETRS_1989_UTM_Zone_31N

Título del documento: **ESTUDIO HIDROLÓGICO HIDRÁULICO Y DELIMITACIÓN DE ZONAS INUNDABLES QUE AFECTAN A LOS NÚCLEOS URBANOS DEL TÉRMINO MUNICIPAL DE MANACOR**	El ingeniero autor del documento: Ruimán Zapata Sánchez ICCP Colegiado nº 22.975	Original en DIN-A3: 0 10 20 40 60 m Escala: 1:2,000 Fecha: FEBRERO 2016	Empresa consultora: getinsa-payma	Designación: **Representación de las zonas inundables por las avenidas de 10, 50, 100 y 500 años de periodo de retorno** Zona de estudio: **Porto Cristo**	Nº Plano: **P_02** Hoja 4 de 9

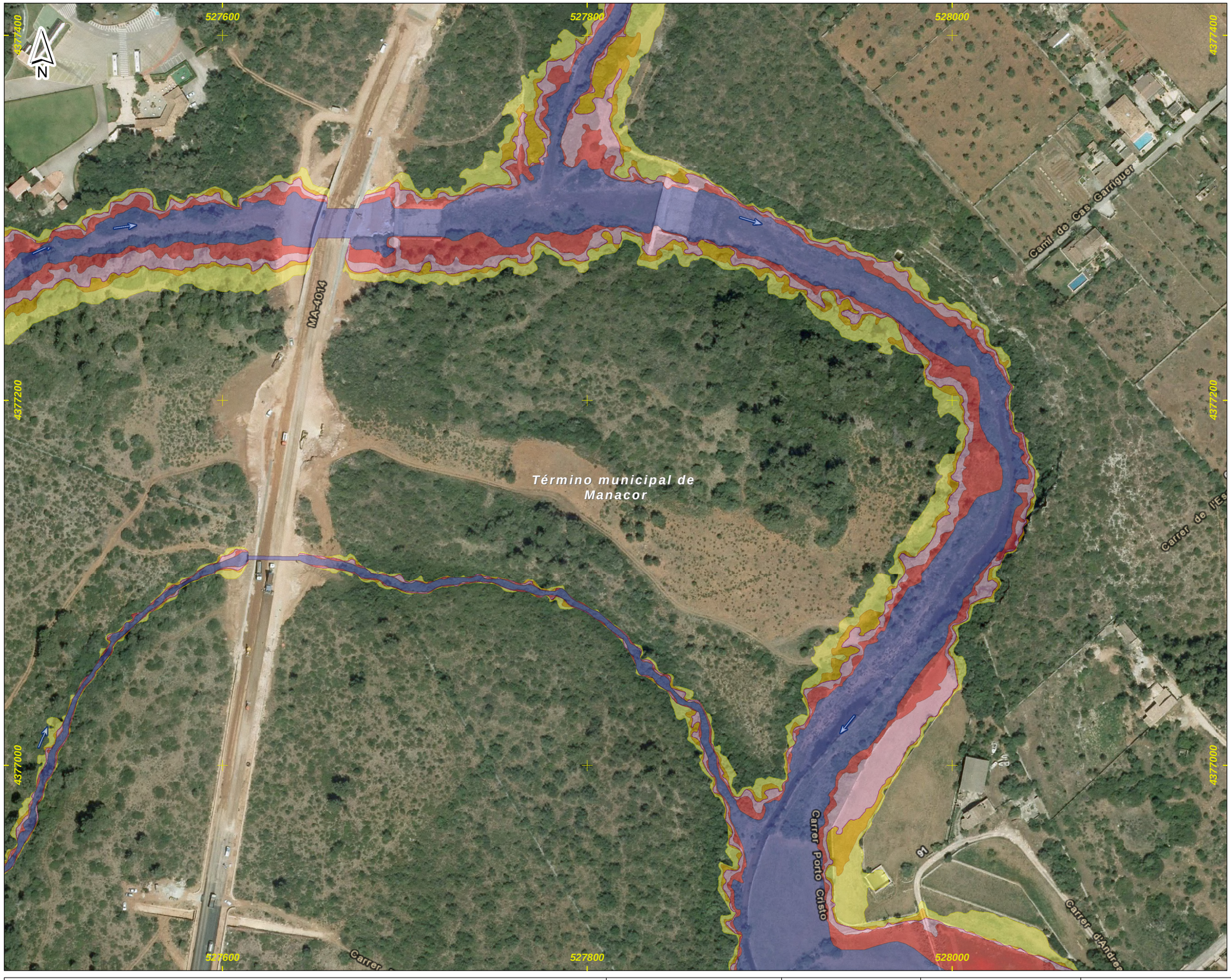

DEMARCACIÓN HIDROGRÁFICA DE BALEARES



ZONA DE ESTUDIO: PORTO CRISTO



DISTRIBUCIÓN DE HOJAS

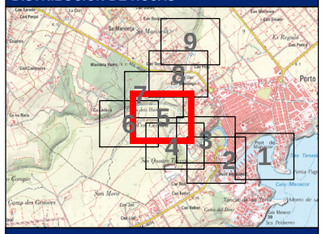

LEYENDA

- Límite del Municipio
- Dominio Público Hidráulico (1)
- Zona avenida de 10 años
- Zona avenida de 50 años
- Zona avenida de 100 años
- Zona avenida de 500 años (2)

Notas:

(1) Estimación cartográfica o probable del DPH

(2) Límite que define la Zona Inundable

(3) Coordenadas ETRS_1989_UTM_Zone_31N

Título del documento: **ESTUDIO HIDROLÓGICO HIDRÁULICO Y DELIMITACIÓN DE ZONAS INUNDABLES QUE AFECTAN A LOS NÚCLEOS URBANOS DEL TÉRMINO MUNICIPAL DE MANACOR**	El ingeniero autor del documento: Ruimán Zapata Sánchez ICCP Colegiado nº 22.975	Original en DIN-A3: 0 10 20 40 60 m Escala: 1:2,000 Fecha: FEBRERO 2016	Empresa consultora: getinsa-payma	Designación: **Representación de las zonas inundables por las avenidas de 10, 50, 100 y 500 años de periodo de retorno** Zona de estudio: **Porto Cristo**	Nº Plano: **P_02** Hoja 5 de 9

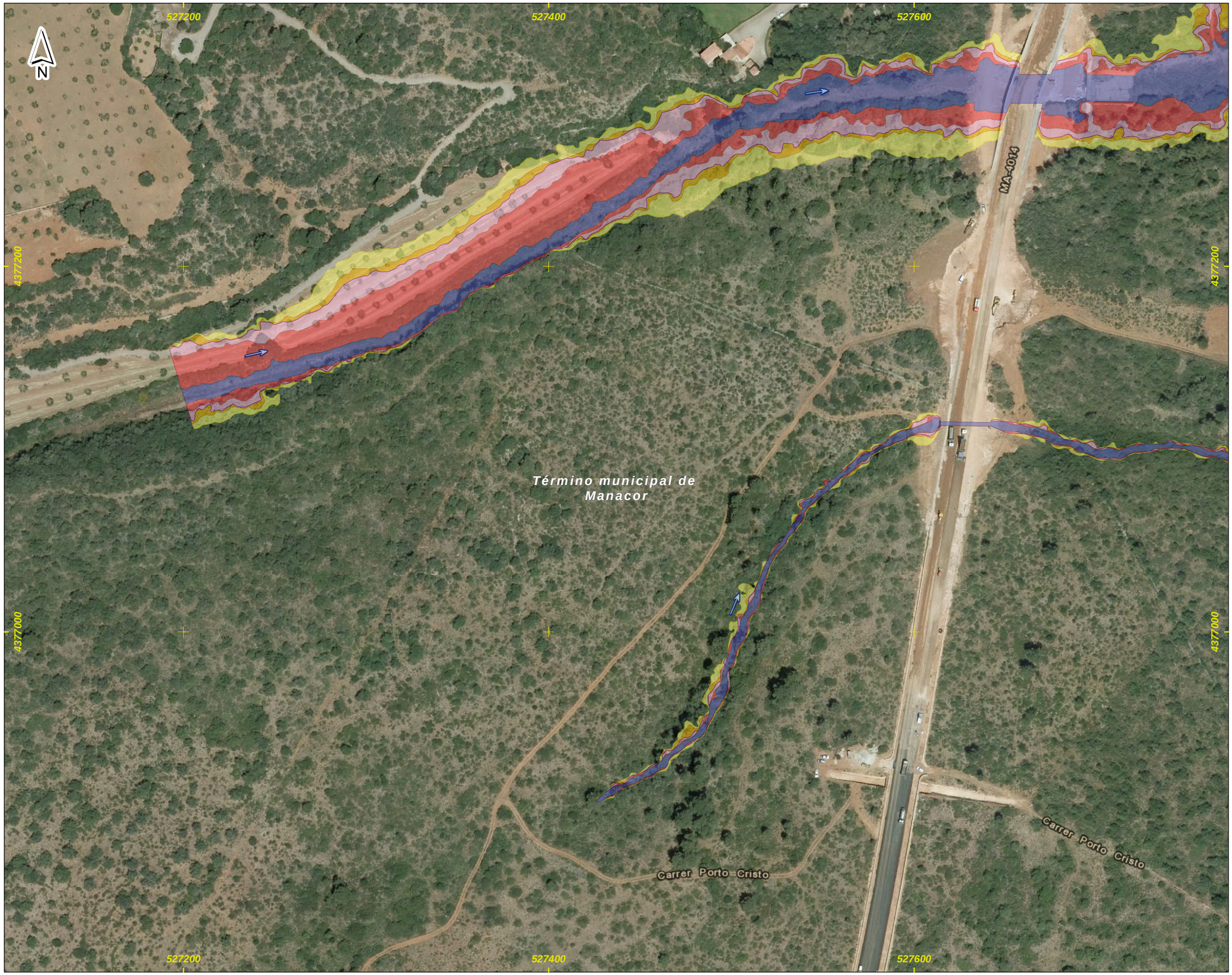

DEMARCACIÓN HIDROGRÁFICA DE BALEARES



ZONA DE ESTUDIO: PORTO CRISTO



DISTRIBUCIÓN DE HOJAS

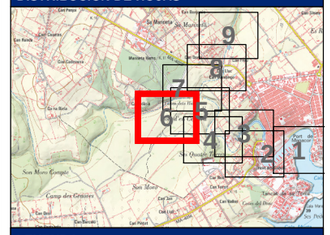

LEYENDA

- Límite del Municipio
- Dominio Público Hidráulico (1)
- Zona avenida de 10 años
- Zona avenida de 50 años
- Zona avenida de 100 años
- Zona avenida de 500 años (2)

Notas:

(1) Estimación cartográfica o probable del DPH

(2) Límite que define la Zona Inundable

(3) Coordenadas ETRS_1989_UTM_Zone_31N

Título del documento: **ESTUDIO HIDROLÓGICO HIDRÁULICO Y DELIMITACIÓN DE ZONAS INUNDABLES QUE AFECTAN A LOS NÚCLEOS URBANOS DEL TÉRMINO MUNICIPAL DE MANACOR**	El ingeniero autor del documento: Ruimán Zapata Sánchez ICCP Colegiado nº 22.975	Original en DIN-A3: 0 10 20 40 60 m Escala: 1:2,000 Fecha: FEBRERO 2016	Empresa consultora: getinsa-payma	Designación: **Representación de las zonas inundables por las avenidas de 10, 50, 100 y 500 años de periodo de retorno** Zona de estudio: **Porto Cristo**	Nº Plano: **P_02** Hoja 6 de 9



DEMARCACIÓN HIDROGRÁFICA DE BALEARES

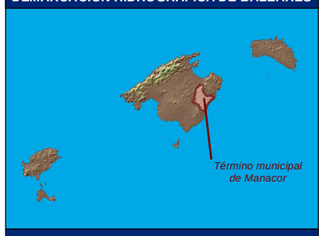

ZONA DE ESTUDIO: PORTO CRISTO



DISTRIBUCIÓN DE HOJAS

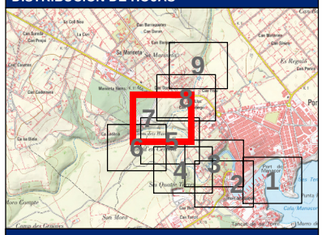

LEYENDA

- Límite del Municipio
- Dominio Público Hidráulico (1)
- Zona avenida de 10 años
- Zona avenida de 50 años
- Zona avenida de 100 años
- Zona avenida de 500 años (2)

Notas:

(1) Estimación cartográfica o probable del DPH

(2) Límite que define la Zona Inundable

(3) Coordenadas ETRS_1989_UTM_Zone_31N

Título del documento: **ESTUDIO HIDROLÓGICO HIDRÁULICO Y DELIMITACIÓN DE ZONAS INUNDABLES QUE AFECTAN A LOS NÚCLEOS URBANOS DEL TÉRMINO MUNICIPAL DE MANACOR**	El ingeniero autor del documento: Ruimán Zapata Sánchez ICCP Colegiado nº 22.975	Original en DIN-A3: 0 10 20 40 60 m Escala: 1:2,000 Fecha: FEBRERO 2016	Empresa consultora: getinsa-payma	Designación: **Representación de las zonas inundables por las avenidas de 10, 50, 100 y 500 años de periodo de retorno** Zona de estudio: **Porto Cristo**	Nº Plano: **P_02** Hoja 7 de 9



DEMARCACIÓN HIDROGRÁFICA DE BALEARES



ZONA DE ESTUDIO: PORTO CRISTO

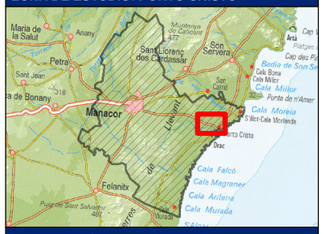

DISTRIBUCIÓN DE HOJAS

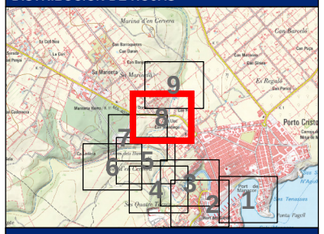

LEYENDA

- Límite del Municipio
- Dominio Público Hidráulico (1)
- Zona avenida de 10 años
- Zona avenida de 50 años
- Zona avenida de 100 años
- Zona avenida de 500 años (2)

Notas:

(1) Estimación cartográfica o probable del DPH

(2) Límite que define la Zona Inundable

(3) Coordenadas ETRS_1989_UTM_Zone_31N

Título del documento: **ESTUDIO HIDROLÓGICO HIDRÁULICO Y DELIMITACIÓN DE ZONAS INUNDABLES QUE AFECTAN A LOS NÚCLEOS URBANOS DEL TÉRMINO MUNICIPAL DE MANACOR**	El ingeniero autor del documento: Ruimán Zapata Sánchez ICCP Colegiado nº 22.975	Original en DIN-A3: 0 10 20 40 60 m Escala: 1:2,000 Fecha: FEBRERO 2016	Empresa consultora: getinsa-payma	Designación: **Representación de las zonas inundables por las avenidas de 10, 50, 100 y 500 años de periodo de retorno** Zona de estudio: **Porto Cristo**	Nº Plano: **P_02** Hoja 8 de 9



DEMARCACIÓN HIDROGRÁFICA DE BALEARES

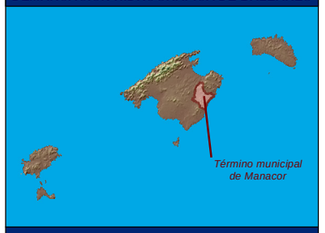

ZONA DE ESTUDIO: PORTO CRISTO

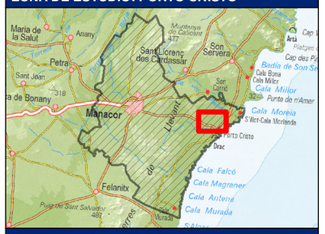

DISTRIBUCIÓN DE HOJAS

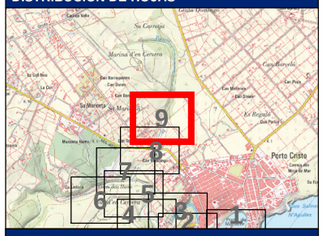

LEYENDA

- Límite del Municipio
- Dominio Público Hidráulico (1)
- Zona avenida de 10 años
- Zona avenida de 50 años
- Zona avenida de 100 años
- Zona avenida de 500 años (2)

Notas:

(1) Estimación cartográfica o probable del DPH

(2) Límite que define la Zona Inundable

(3) Coordenadas ETRS_1989_UTM_Zone_31N

Título del documento: **ESTUDIO HIDROLÓGICO HIDRÁULICO Y DELIMITACIÓN DE ZONAS INUNDABLES QUE AFECTAN A LOS NÚCLEOS URBANOS DEL TÉRMINO MUNICIPAL DE MANACOR**	El ingeniero autor del documento: Ruimán Zapata Sánchez ICCP Colegiado nº 22.975	Original en DIN-A3: 0 10 20 40 60 m Escala: 1:2,000 Fecha: FEBRERO 2016	Empresa consultora: getinsa-payma	Designación: **Representación de las zonas inundables por las avenidas de 10, 50, 100 y 500 años de periodo de retorno** Zona de estudio: **Porto Cristo**	Nº Plano: **P_02** Hoja 9 de 9

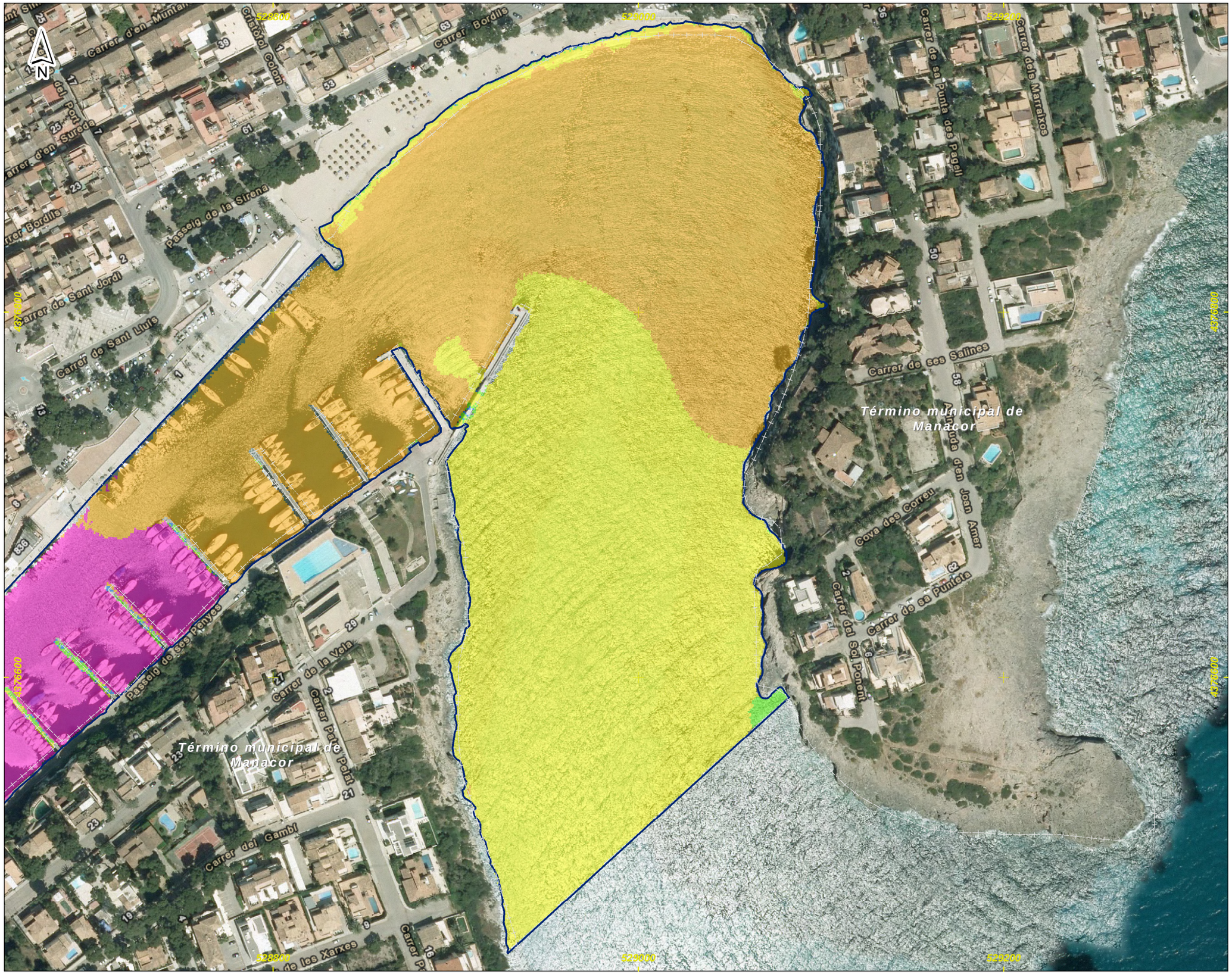

DEMARCACIÓN HIDROGRÁFICA DE BALEARES



ZONA DE ESTUDIO: PORTO CRISTO



DISTRIBUCIÓN DE HOJAS

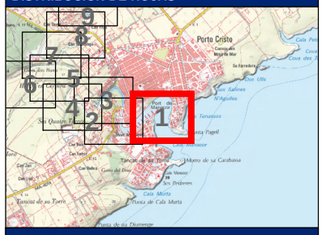

LEYENDA

Límite del Municipio

Zona avenida de 10 años

Calados para la avenida de 10 años

Valor en metros

- < 0.15
- 0.15 - 0.25
- 0.25 - 0.5
- 0.5 - 0.75
- 0.75 - 1
- > 1

Notas:

(1) Coordenadas ETRS_1989_UTM_Zone_31N

Título del documento: **ESTUDIO HIDROLÓGICO HIDRÁULICO Y DELIMITACIÓN DE ZONAS INUNDABLES QUE AFECTAN A LOS NÚCLEOS URBANOS DEL TÉRMINO MUNICIPAL DE MANACOR**	El ingeniero autor del documento: Ruimán Zapata Sánchez ICCP Colegiado nº 22.975	Original en DIN-A3: 0 10 20 40 60 m Escala: 1:2,000 Fecha: FEBRERO 2016	Empresa consultora: getinsa-payma	Designación: **Representación de los calados asociados a la avenida de 10 años de periodo de retorno** Zona de estudio: **Porto Cristo**	Nº Plano: **P_03** Hoja 1 de 9

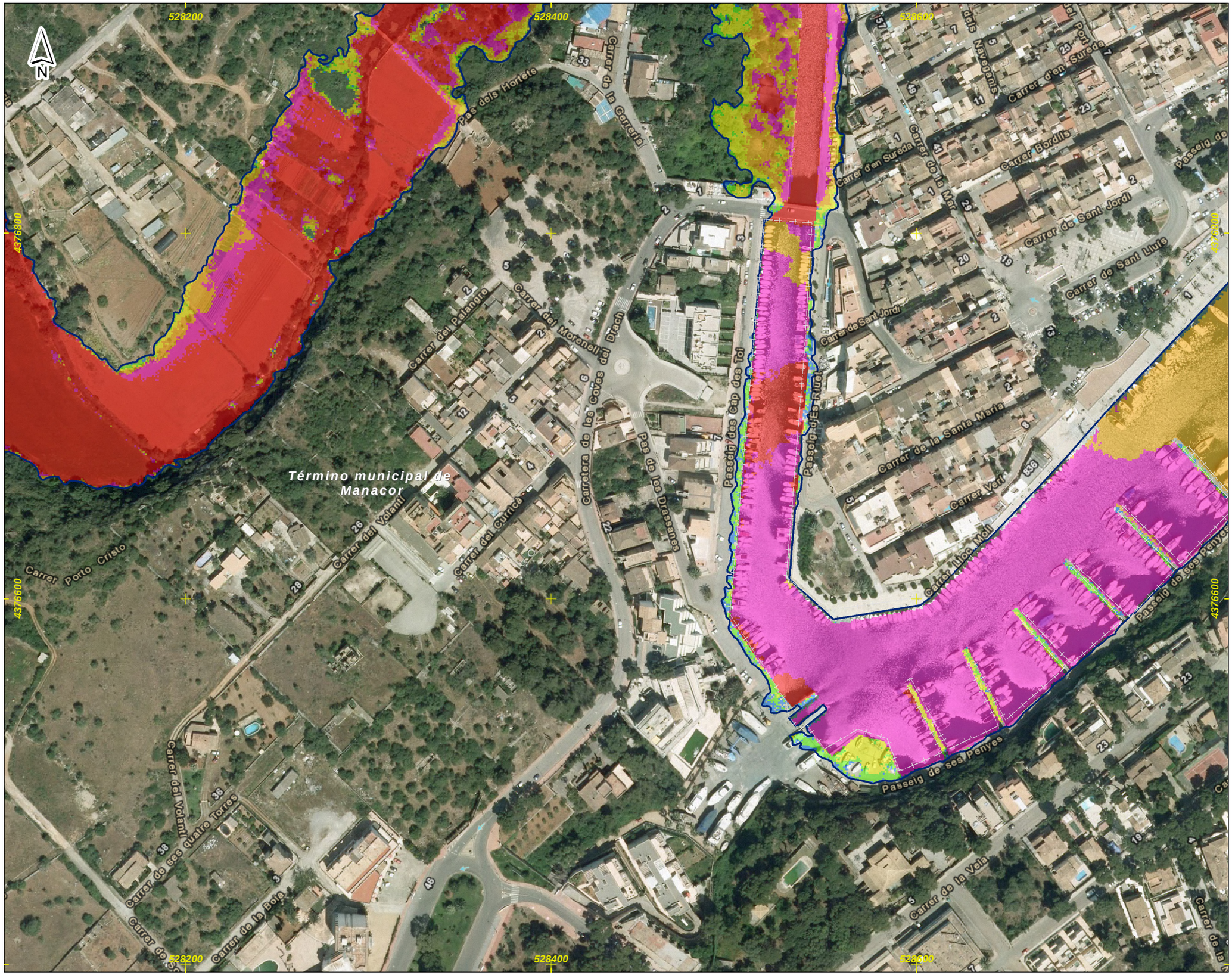

DEMARCACIÓN HIDROGRÁFICA DE BALEARES



ZONA DE ESTUDIO: PORTO CRISTO



DISTRIBUCIÓN DE HOJAS

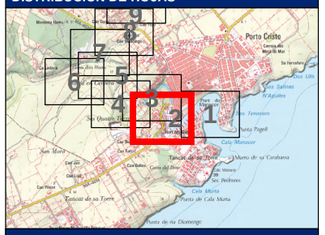

LEYENDA

Límite del Municipio

Zona avenida de 10 años

Calados para la avenida de 10 años

Valor en metros

- < 0.15
- 0.15 - 0.25
- 0.25 - 0.5
- 0.5 - 0.75
- 0.75 - 1
- > 1

Notas:

(1) Coordenadas ETRS_1989_UTM_Zone_31N

Título del documento: **ESTUDIO HIDROLÓGICO HIDRÁULICO Y DELIMITACIÓN DE ZONAS INUNDABLES QUE AFECTAN A LOS NÚCLEOS URBANOS DEL TÉRMINO MUNICIPAL DE MANACOR**	El ingeniero autor del documento: Ruimán Zapata Sánchez ICCP Colegiado nº 22.975	Original en DIN-A3: 0 10 20 40 60 m Escala: 1:2,000 Fecha: FEBRERO 2016	Empresa consultora: getinsa-payma	Designación: **Representación de los calados asociados a la avenida de 10 años de periodo de retorno** Zona de estudio: **Porto Cristo**	Nº Plano: **P_03** Hoja 2 de 9

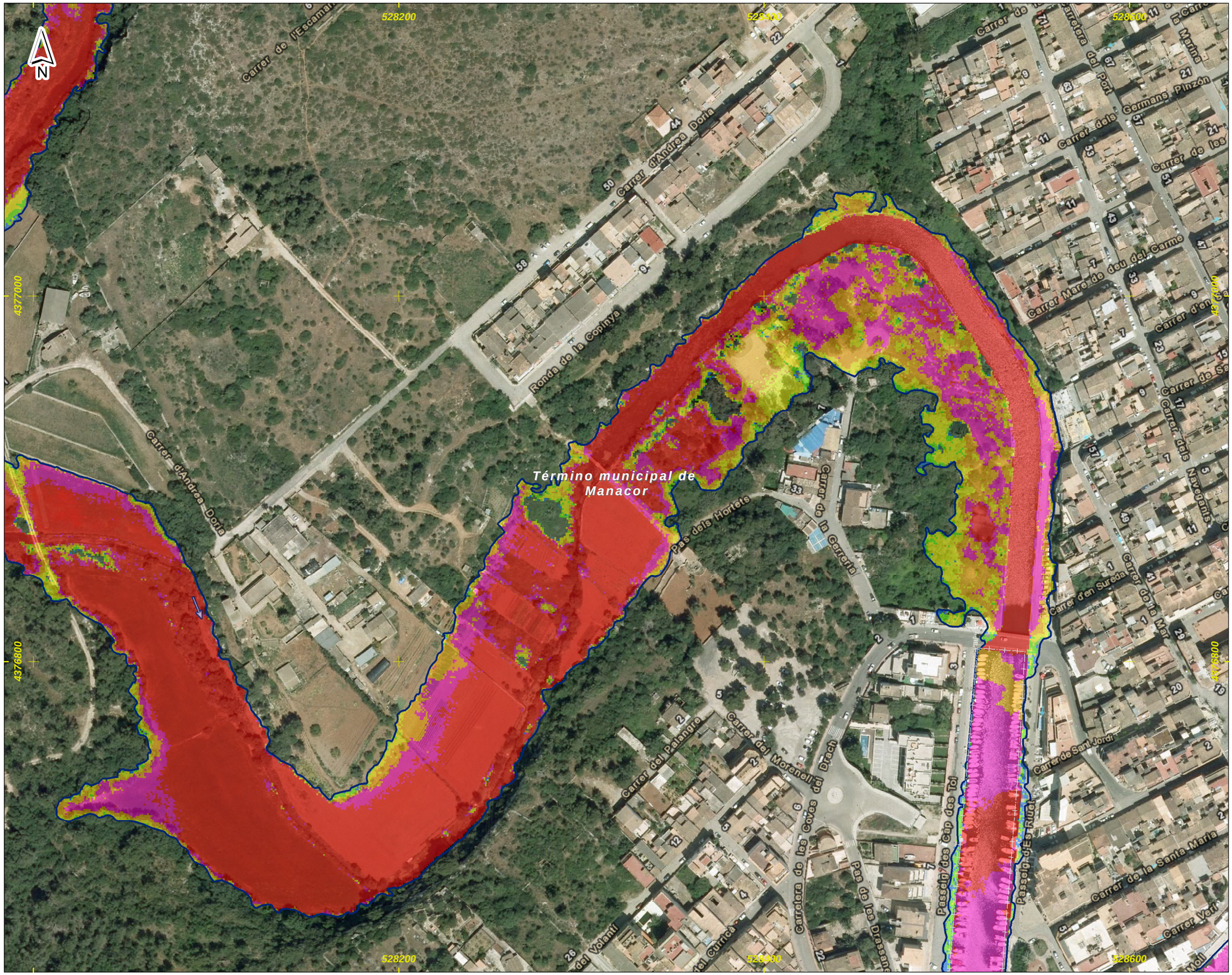

DEMARCACIÓN HIDROGRÁFICA DE BALEARES

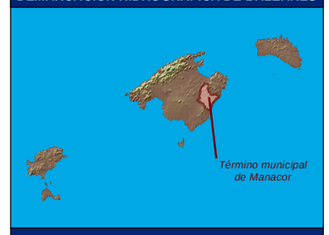

ZONA DE ESTUDIO: PORTO CRISTO



DISTRIBUCIÓN DE HOJAS

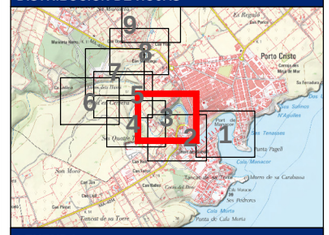

LEYENDA

Límite del Municipio

Zona avenida de 10 años

Calados para la avenida de 10 años

Valor en metros

- < 0.15
- 0.15 - 0.25
- 0.25 - 0.5
- 0.5 - 0.75
- 0.75 - 1
- > 1

Notas:

(1) Coordenadas ETRS_1989_UTM_Zone_31N

Título del documento: **ESTUDIO HIDROLÓGICO HIDRÁULICO Y DELIMITACIÓN DE ZONAS INUNDABLES QUE AFECTAN A LOS NÚCLEOS URBANOS DEL TÉRMINO MUNICIPAL DE MANACOR**	El ingeniero autor del documento: Ruimán Zapata Sánchez ICCP Colegiado nº 22.975	Original en DIN-A3: 0 10 20 40 60 m Escala: 1:2,000 Fecha: FEBRERO 2016	Empresa consultora: getinsa-payma	Designación: **Representación de los calados asociados a la avenida de 10 años de periodo de retorno** Zona de estudio: **Porto Cristo**	Nº Plano: **P_03** Hoja 3 de 9

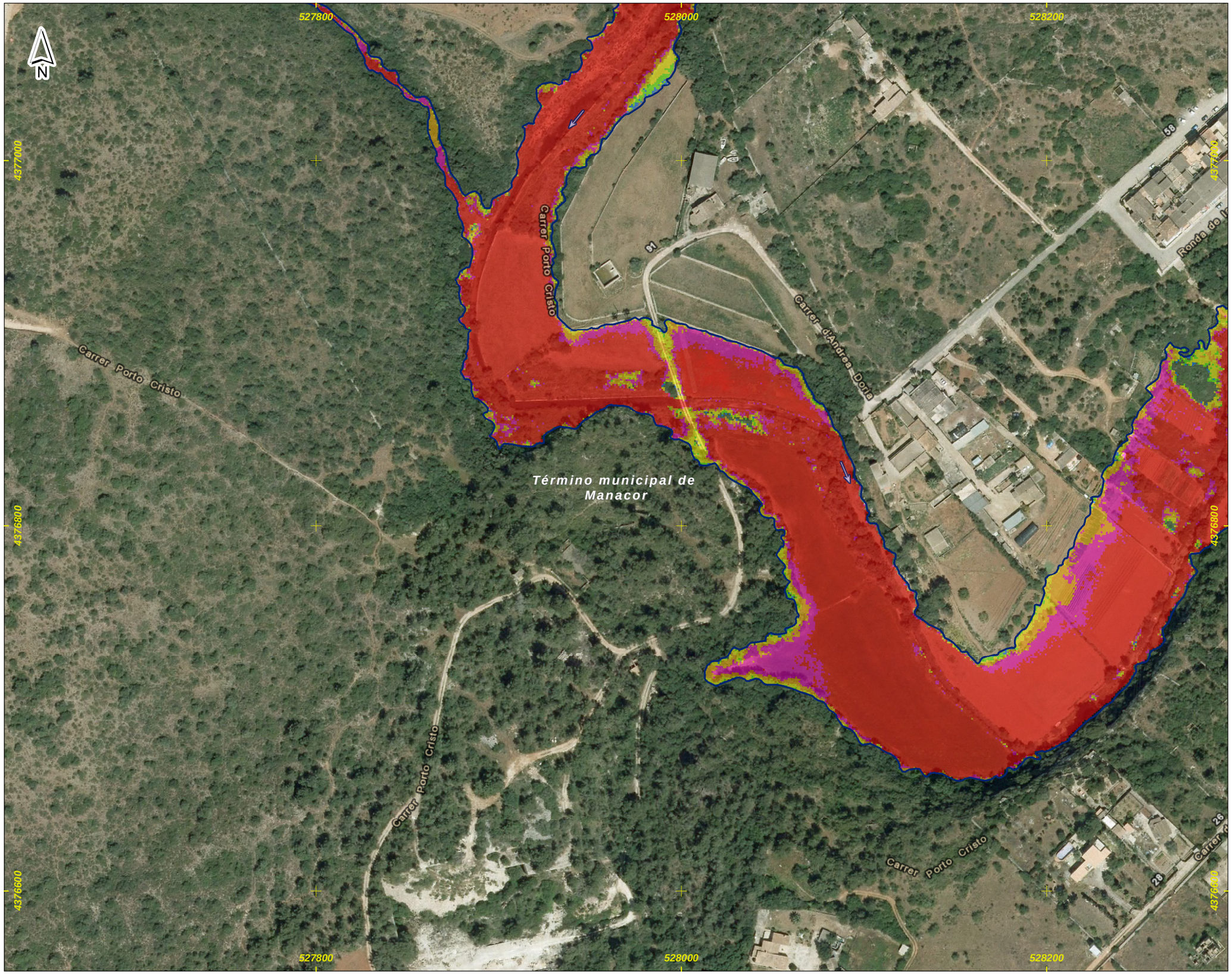

DEMARCACIÓN HIDROGRÁFICA DE BALEARES



ZONA DE ESTUDIO: PORTO CRISTO



DISTRIBUCIÓN DE HOJAS

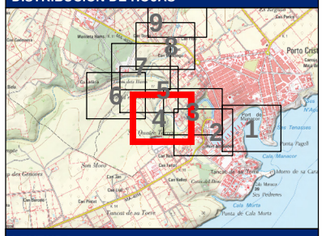

LEYENDA

Límite del Municipio

Zona avenida de 10 años

Calados para la avenida de 10 años

Valor en metros

- < 0.15
- 0.15 - 0.25
- 0.25 - 0.5
- 0.5 - 0.75
- 0.75 - 1
- > 1

Notas:

(1) Coordenadas ETRS_1989_UTM_Zone_31N

Título del documento: **ESTUDIO HIDROLÓGICO HIDRÁULICO Y DELIMITACIÓN DE ZONAS INUNDABLES QUE AFECTAN A LOS NÚCLEOS URBANOS DEL TÉRMINO MUNICIPAL DE MANACOR**	El ingeniero autor del documento: Ruimán Zapata Sánchez ICCP Colegiado nº 22.975	Original en DIN-A3: 0 10 20 40 60 m Escala: 1:2,000 Fecha: FEBRERO 2016	Empresa consultora: getinsa-payma	Designación: **Representación de los calados asociados a la avenida de 10 años de periodo de retorno** Zona de estudio: **Porto Cristo**	Nº Plano: **P_03** Hoja 4 de 9

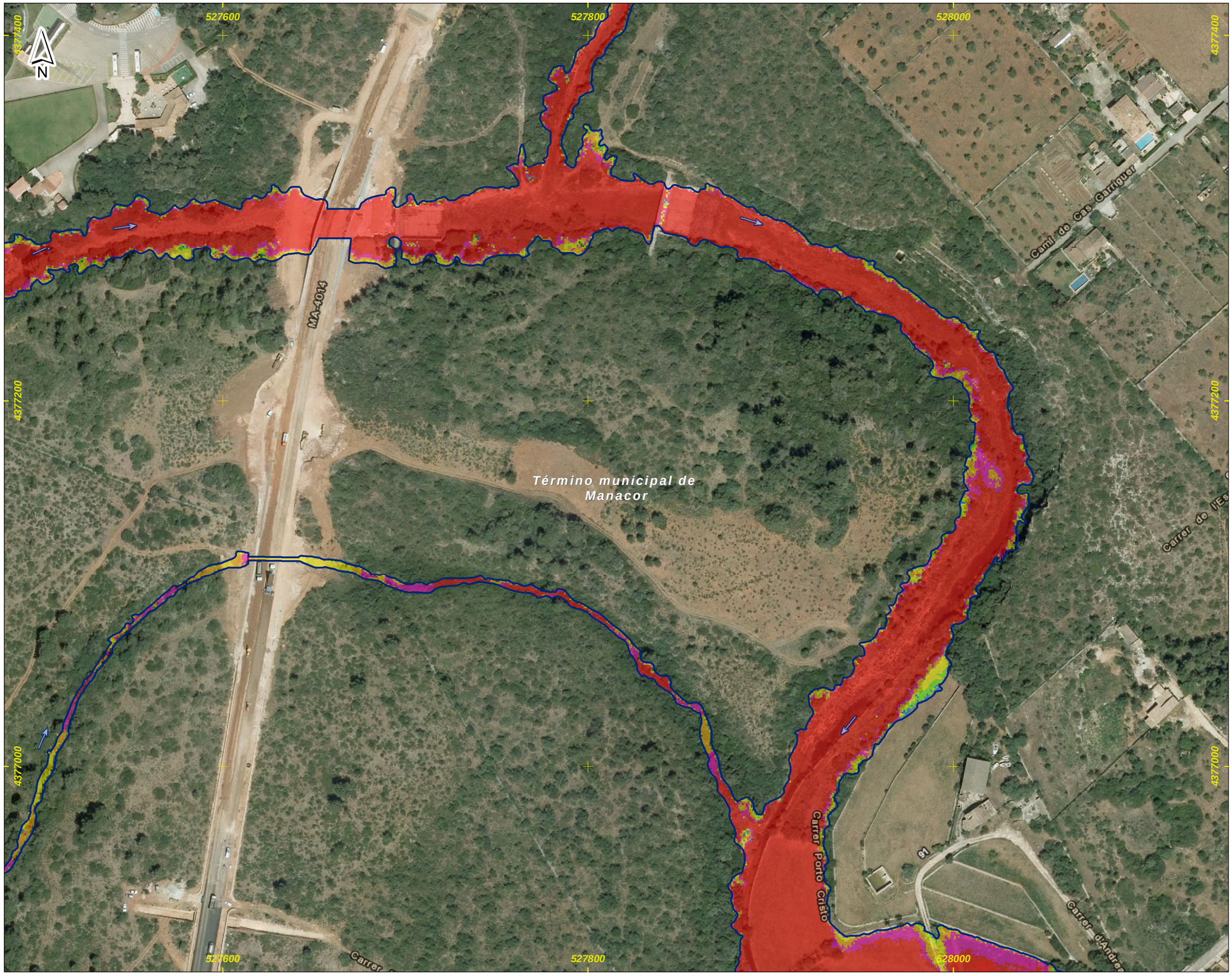

DEMARCACIÓN HIDROGRÁFICA DE BALEARES



ZONA DE ESTUDIO: PORTO CRISTO



DISTRIBUCIÓN DE HOJAS

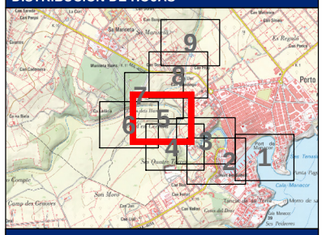

LEYENDA

Límite del Municipio

Zona avenida de 10 años

Calados para la avenida de 10 años

Valor en metros

- < 0.15
- 0.15 - 0.25
- 0.25 - 0.5
- 0.5 - 0.75
- 0.75 - 1
- > 1

Notas:

(1) Coordenadas ETRS_1989_UTM_Zone_31N

Título del documento: **ESTUDIO HIDROLÓGICO HIDRÁULICO Y DELIMITACIÓN DE ZONAS INUNDABLES QUE AFECTAN A LOS NÚCLEOS URBANOS DEL TÉRMINO MUNICIPAL DE MANACOR**	El ingeniero autor del documento: Ruimán Zapata Sánchez ICCP Colegiado nº 22.975	Original en DIN-A3: 0 10 20 40 60 m Escala: 1:2,000 Fecha: FEBRERO 2016	Empresa consultora: getinsa-payma	Designación: **Representación de los calados asociados a la avenida de 10 años de periodo de retorno** Zona de estudio: **Porto Cristo**	Nº Plano: **P_03** Hoja 5 de 9

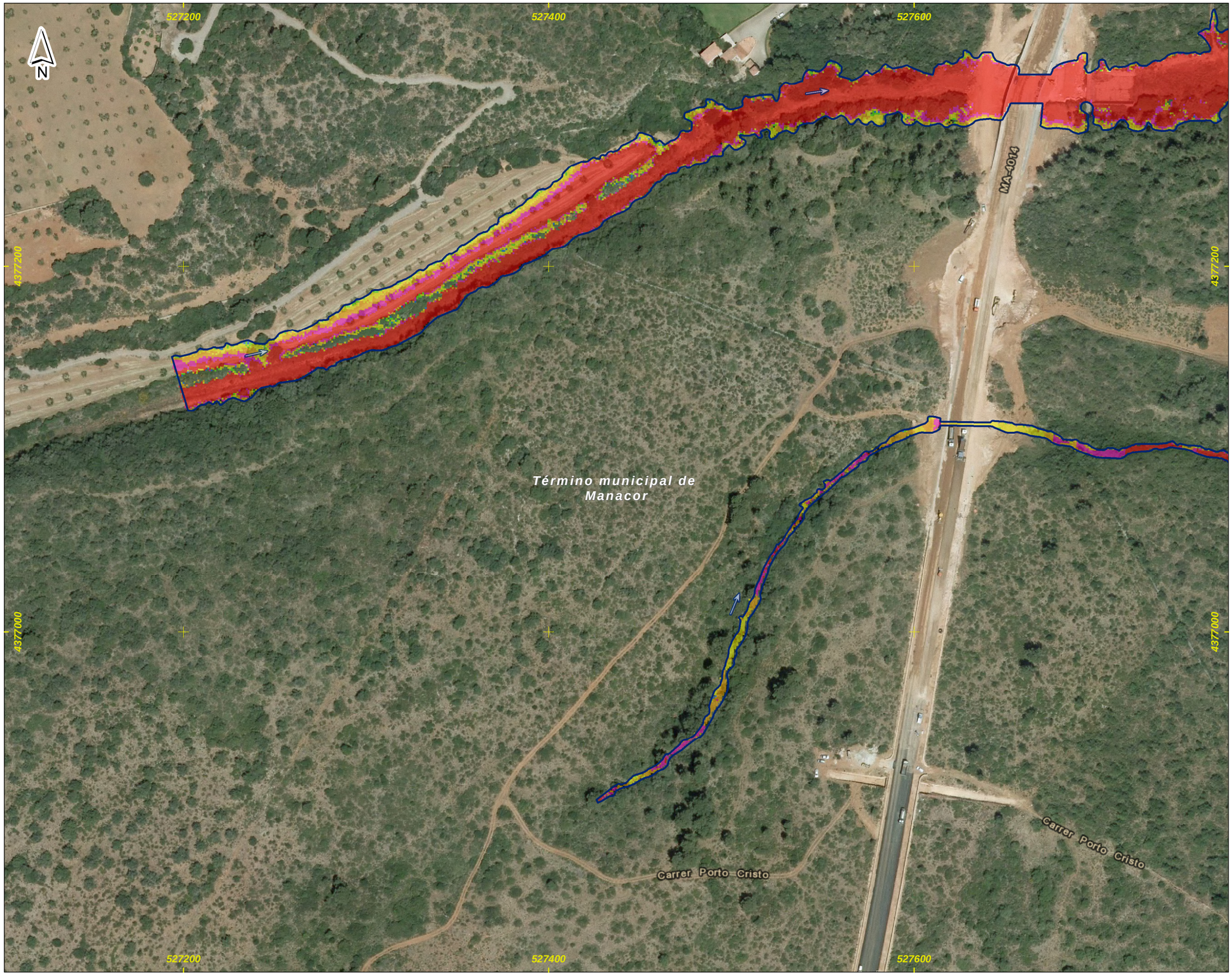

DEMARCACIÓN HIDROGRÁFICA DE BALEARES



ZONA DE ESTUDIO: PORTO CRISTO



DISTRIBUCIÓN DE HOJAS

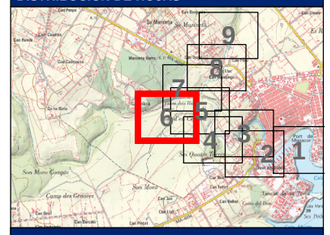

LEYENDA

Límite del Municipio

Zona avenida de 10 años

Calados para la avenida de 10 años

Valor en metros

- < 0.15
- 0.15 - 0.25
- 0.25 - 0.5
- 0.5 - 0.75
- 0.75 - 1
- > 1

Notas:

(1) Coordenadas ETRS_1989_UTM_Zone_31N

Título del documento: **ESTUDIO HIDROLÓGICO HIDRÁULICO Y DELIMITACIÓN DE ZONAS INUNDABLES QUE AFECTAN A LOS NÚCLEOS URBANOS DEL TÉRMINO MUNICIPAL DE MANACOR**	El ingeniero autor del documento: Ruimán Zapata Sánchez ICCP Colegiado nº 22.975	Original en DIN-A3: 0 10 20 40 60 m Escala: 1:2,000 Fecha: FEBRERO 2016	Empresa consultora: getinsa-payma	Designación: **Representación de los calados asociados a la avenida de 10 años de periodo de retorno** Zona de estudio: **Porto Cristo**	Nº Plano: **P_03** Hoja 6 de 9



DEMARCACIÓN HIDROGRÁFICA DE BALEARES

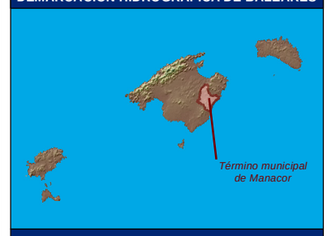

ZONA DE ESTUDIO: PORTO CRISTO



DISTRIBUCIÓN DE HOJAS

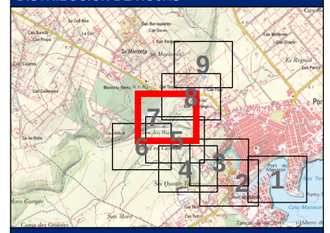

LEYENDA

Límite del Municipio

Zona avenida de 10 años

Calados para la avenida de 10 años

Valor en metros

- < 0.15
- 0.15 - 0.25
- 0.25 - 0.5
- 0.5 - 0.75
- 0.75 - 1
- > 1

Notas:

(1) Coordenadas ETRS_1989_UTM_Zone_31N

Título del documento: **ESTUDIO HIDROLÓGICO HIDRÁULICO Y DELIMITACIÓN DE ZONAS INUNDABLES QUE AFECTAN A LOS NÚCLEOS URBANOS DEL TÉRMINO MUNICIPAL DE MANACOR**	El ingeniero autor del documento: Ruimán Zapata Sánchez ICCP Colegiado nº 22.975	Original en DIN-A3: 0 10 20 40 60 m Escala: 1:2,000 Fecha: FEBRERO 2016	Empresa consultora: getinsa-payma	Designación: **Representación de los calados asociados a la avenida de 10 años de periodo de retorno** Zona de estudio: **Porto Cristo**	Nº Plano: **P_03** Hoja 7 de 9

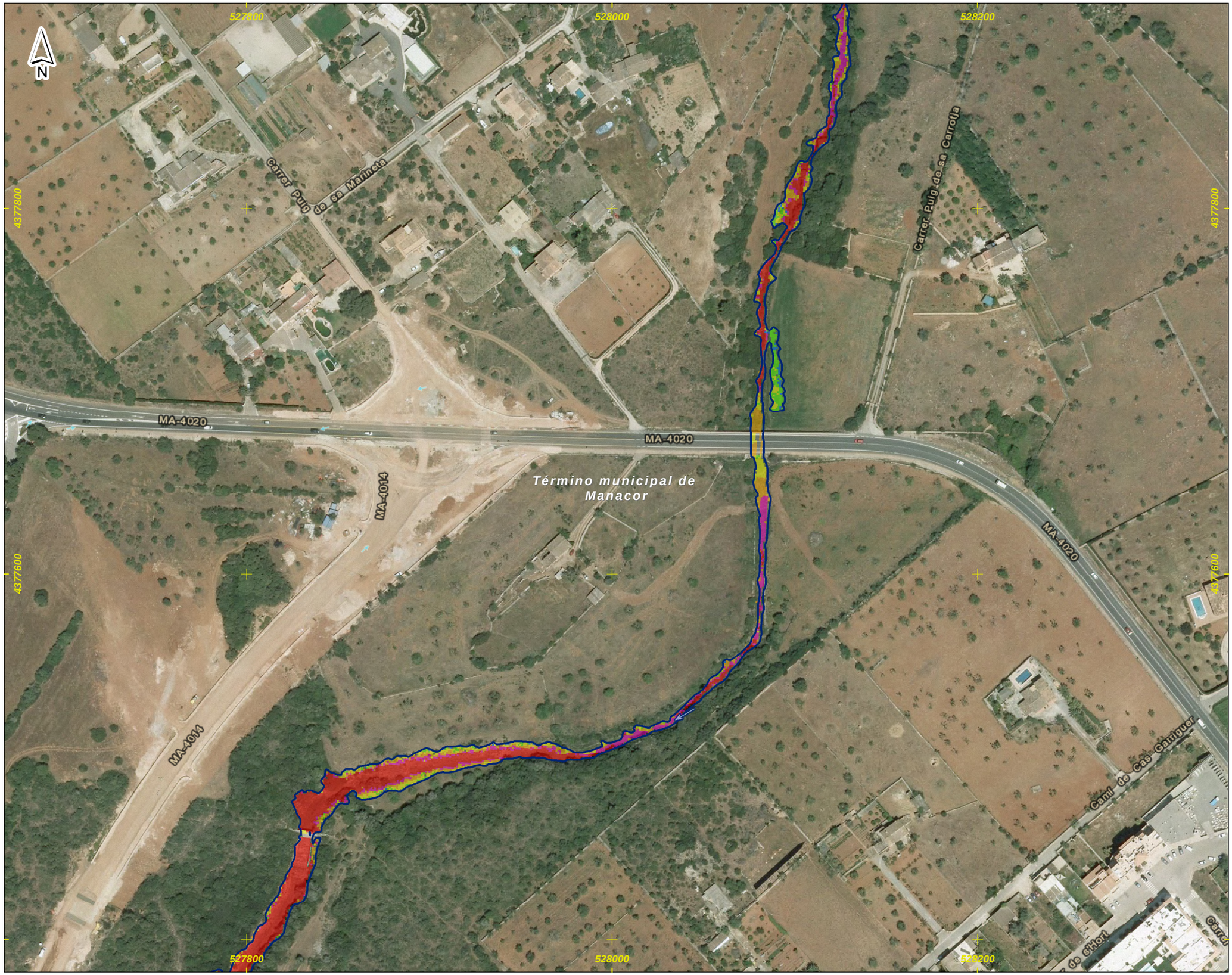

DEMARCACIÓN HIDROGRÁFICA DE BALEARES



ZONA DE ESTUDIO: PORTO CRISTO

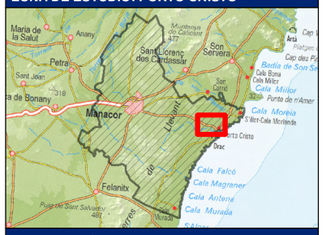

DISTRIBUCIÓN DE HOJAS

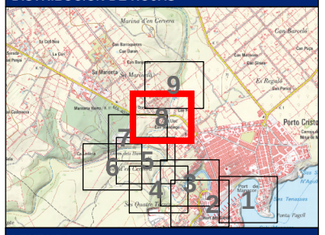

LEYENDA

Límite del Municipio

Zona avenida de 10 años

Calados para la avenida de 10 años

Valor en metros

- < 0.15
- 0.15 - 0.25
- 0.25 - 0.5
- 0.5 - 0.75
- 0.75 - 1
- > 1

Notas:

(1) Coordenadas ETRS_1989_UTM_Zone_31N

Título del documento: **ESTUDIO HIDROLÓGICO HIDRÁULICO Y DELIMITACIÓN DE ZONAS INUNDABLES QUE AFECTAN A LOS NÚCLEOS URBANOS DEL TÉRMINO MUNICIPAL DE MANACOR**	El ingeniero autor del documento: Ruimán Zapata Sánchez ICCP Colegiado nº 22.975	Original en DIN-A3: 0 10 20 40 60 m Escala: 1:2,000 Fecha: FEBRERO 2016	Empresa consultora: getinsa-payma	Designación: **Representación de los calados asociados a la avenida de 10 años de periodo de retorno** Zona de estudio: **Porto Cristo**	Nº Plano: **P_03** Hoja 8 de 9

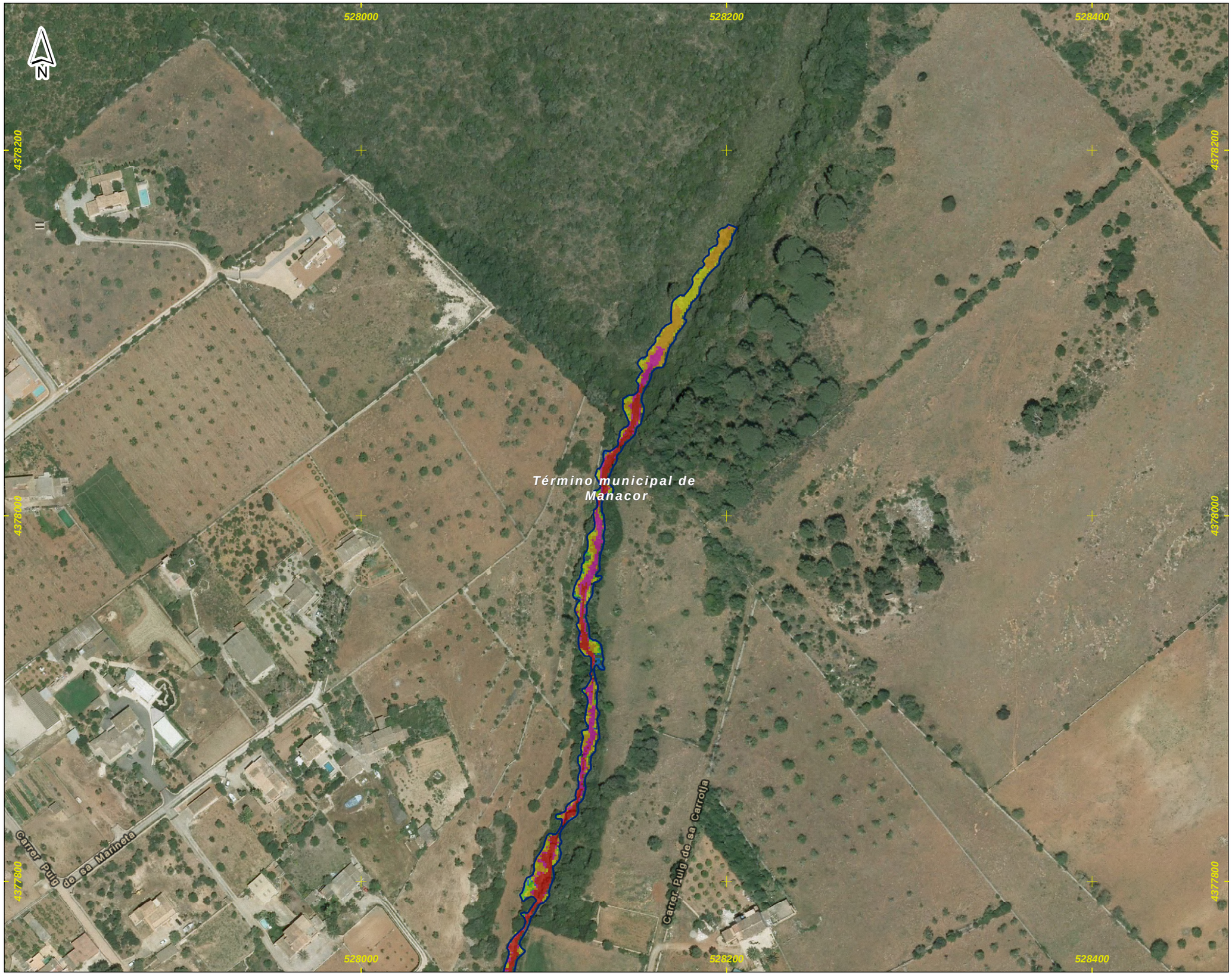

DEMARCACIÓN HIDROGRÁFICA DE BALEARES

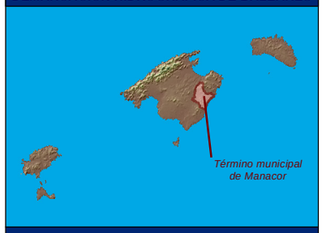

ZONA DE ESTUDIO: PORTO CRISTO

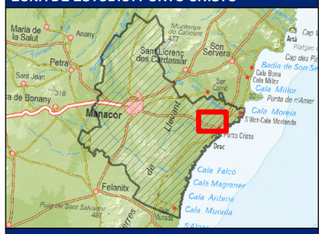

DISTRIBUCIÓN DE HOJAS

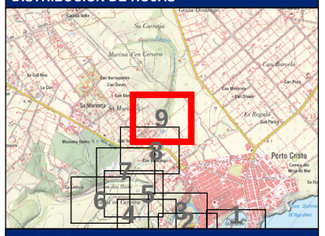

LEYENDA

Límite del Municipio

Zona avenida de 10 años

Calados para la avenida de 10 años

Valor en metros

- < 0.15
- 0.15 - 0.25
- 0.25 - 0.5
- 0.5 - 0.75
- 0.75 - 1
- > 1

Notas:

(1) Coordenadas ETRS_1989_UTM_Zone_31N

Título del documento: **ESTUDIO HIDROLÓGICO HIDRÁULICO Y DELIMITACIÓN DE ZONAS INUNDABLES QUE AFECTAN A LOS NÚCLEOS URBANOS DEL TÉRMINO MUNICIPAL DE MANACOR**	El ingeniero autor del documento: Ruimán Zapata Sánchez ICCP Colegiado nº 22.975	Original en DIN-A3: 0 10 20 40 60 m Escala: 1:2,000 Fecha: FEBRERO 2016	Empresa consultora: getinsa-payma	Designación: **Representación de los calados asociados a la avenida de 10 años de periodo de retorno** Zona de estudio: **Porto Cristo**	Nº Plano: **P_03** Hoja 9 de 9

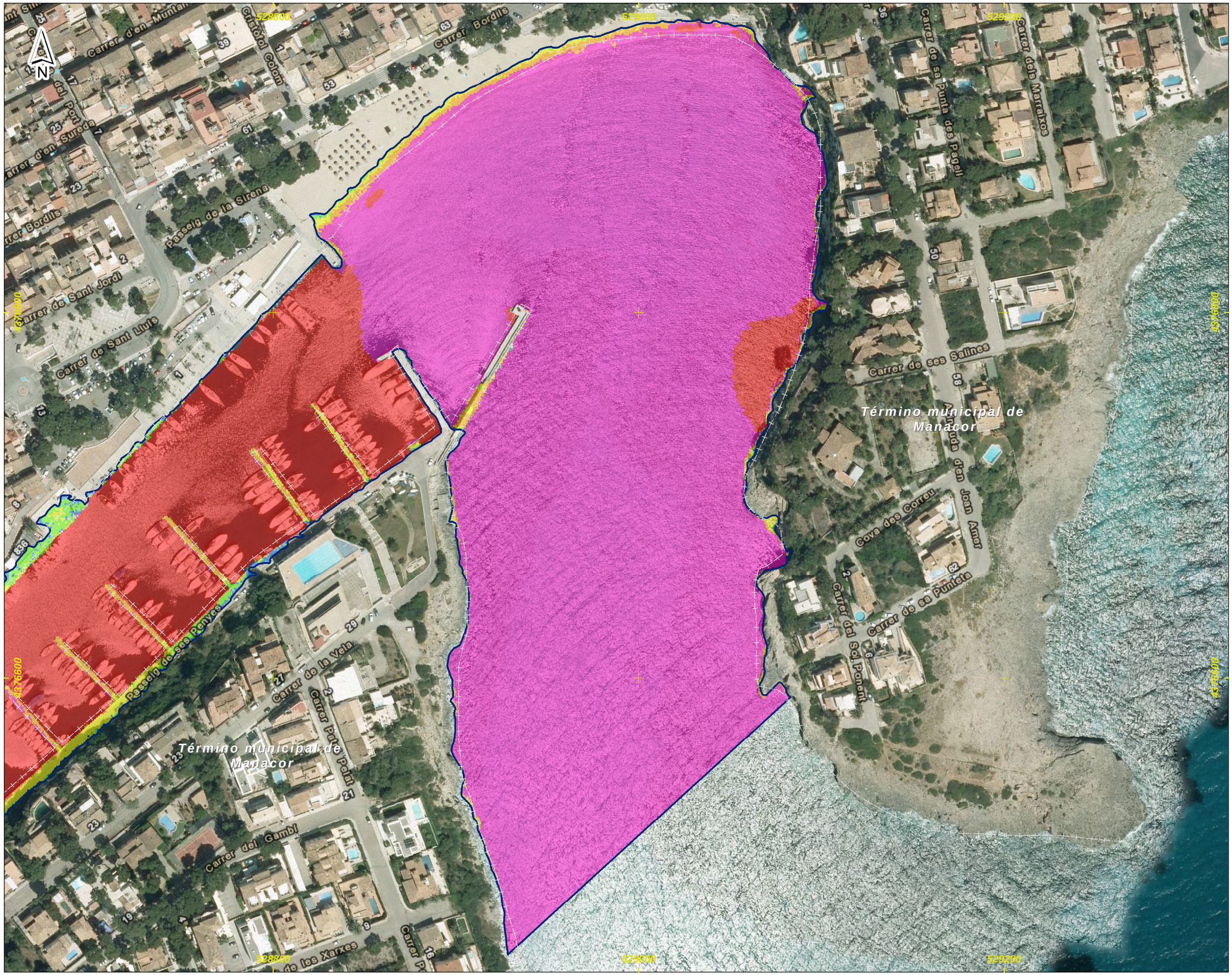

DEMARCACIÓN HIDROGRÁFICA DE BALEARES



ZONA DE ESTUDIO: PORTO CRISTO



DISTRIBUCIÓN DE HOJAS

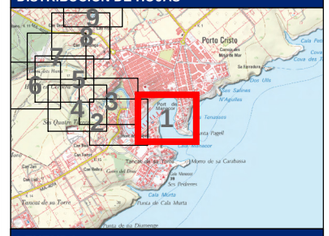

LEYENDA

Límite del Municipio

Zona avenida de 50 años

Calados para la avenida de 50 años

Valor en metros

- < 0.15
- 0.15 - 0.25
- 0.25 - 0.5
- 0.5 - 0.75
- 0.75 - 1
- > 1

Notas:

(1) Coordenadas ETRS_1989_UTM_Zone_31N

Título del documento: **ESTUDIO HIDROLÓGICO HIDRÁULICO Y DELIMITACIÓN DE ZONAS INUNDABLES QUE AFECTAN A LOS NÚCLEOS URBANOS DEL TÉRMINO MUNICIPAL DE MANACOR**	El ingeniero autor del documento: Ruimán Zapata Sánchez ICCP Colegiado nº 22.975	Original en DIN-A3: 0 10 20 40 60 m Escala: 1:2,000 Fecha: FEBRERO 2016	Empresa consultora: getinsa-payma	Designación: **Representación de los calados asociados a la avenida de 50 años de periodo de retorno** Zona de estudio: **Porto Cristo**	Nº Plano: **P_04** Hoja 1 de 9

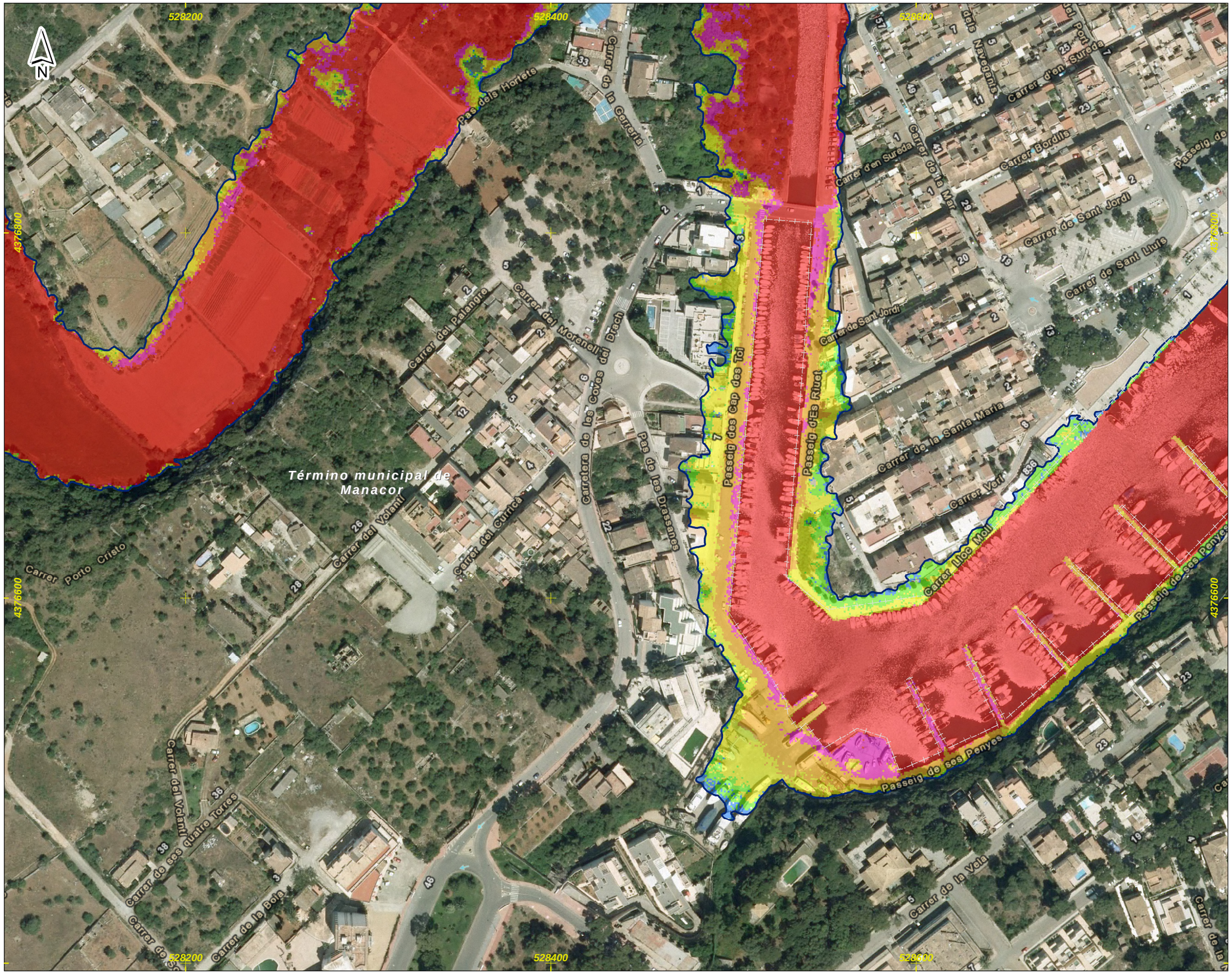

DEMARCACIÓN HIDROGRÁFICA DE BALEARES



ZONA DE ESTUDIO: PORTO CRISTO



DISTRIBUCIÓN DE HOJAS

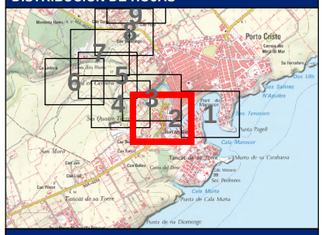

LEYENDA

Límite del Municipio

Zona avenida de 50 años

Calados para la avenida de 50 años

Valor en metros

- < 0.15
- 0.15 - 0.25
- 0.25 - 0.5
- 0.5 - 0.75
- 0.75 - 1
- > 1

Notas:

(1) Coordenadas ETRS_1989_UTM_Zone_31N

Título del documento: **ESTUDIO HIDROLÓGICO HIDRÁULICO Y DELIMITACIÓN DE ZONAS INUNDABLES QUE AFECTAN A LOS NÚCLEOS URBANOS DEL TÉRMINO MUNICIPAL DE MANACOR**	El ingeniero autor del documento: Ruimán Zapata Sánchez ICCP Colegiado nº 22.975	Original en DIN-A3: 0 10 20 40 60 m Escala: 1:2,000 Fecha: FEBRERO 2016	Empresa consultora: getinsa-payma	Designación: **Representación de los calados asociados a la avenida de 50 años de periodo de retorno** Zona de estudio: **Porto Cristo**	Nº Plano: **P_04** Hoja 2 de 9

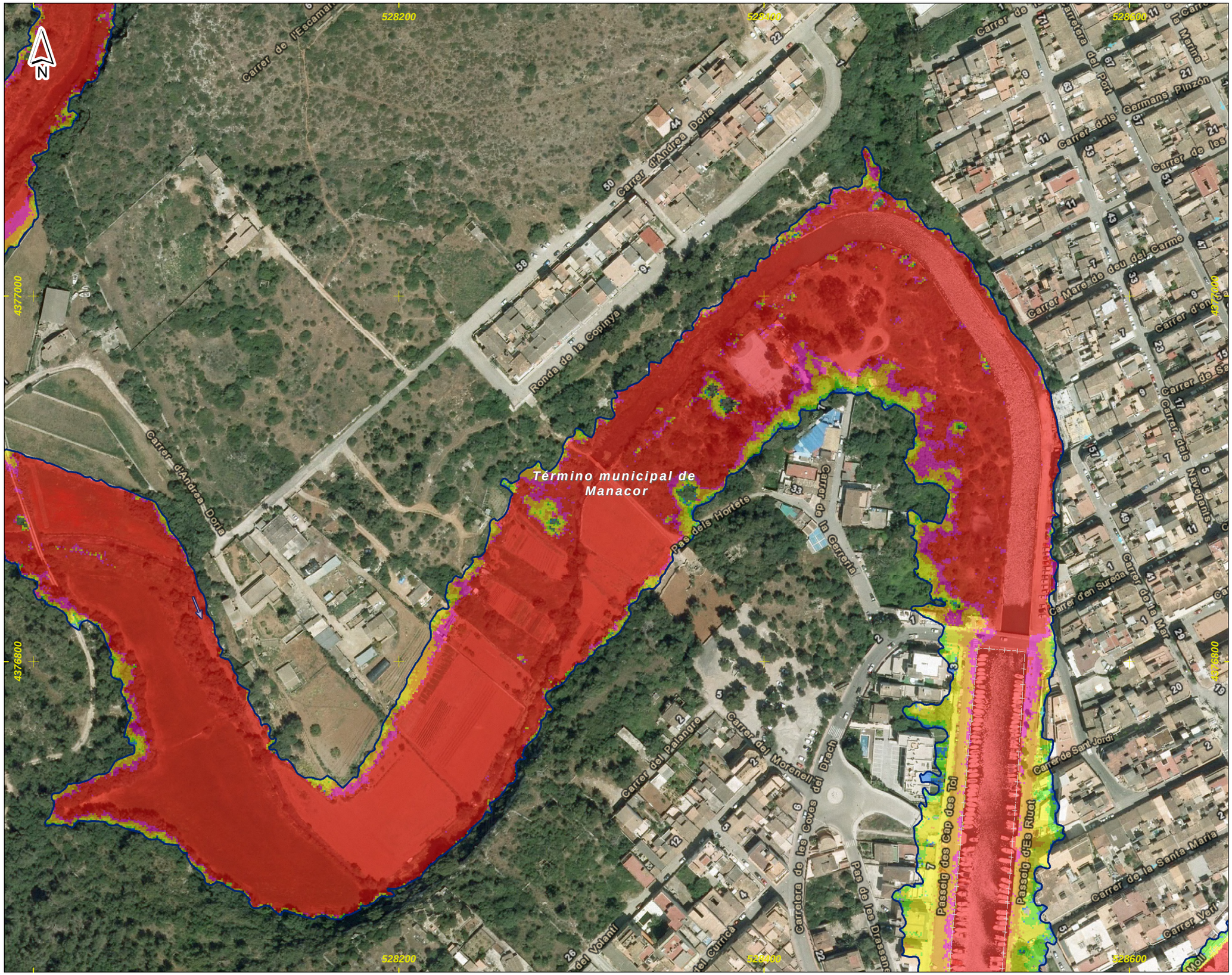

DEMARCACIÓN HIDROGRÁFICA DE BALEARES



ZONA DE ESTUDIO: PORTO CRISTO



DISTRIBUCIÓN DE HOJAS

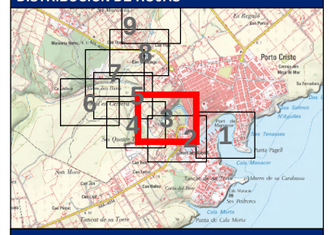

LEYENDA

Límite del Municipio

Zona avenida de 50 años

Calados para la avenida de 50 años

Valor en metros

- < 0.15
- 0.15 - 0.25
- 0.25 - 0.5
- 0.5 - 0.75
- 0.75 - 1
- > 1

Notas:

(1) Coordenadas ETRS_1989_UTM_Zone_31N

Título del documento: **ESTUDIO HIDROLÓGICO HIDRÁULICO Y DELIMITACIÓN DE ZONAS INUNDABLES QUE AFECTAN A LOS NÚCLEOS URBANOS DEL TÉRMINO MUNICIPAL DE MANACOR**	El ingeniero autor del documento: Ruimán Zapata Sánchez ICCP Colegiado nº 22.975	Original en DIN-A3: 0 10 20 40 60 m Escala: 1:2,000 Fecha: FEBRERO 2016	Empresa consultora: getinsa-payma	Designación: **Representación de los calados asociados a la avenida de 50 años de periodo de retorno** Zona de estudio: **Porto Cristo**	Nº Plano: **P_04** Hoja 3 de 9

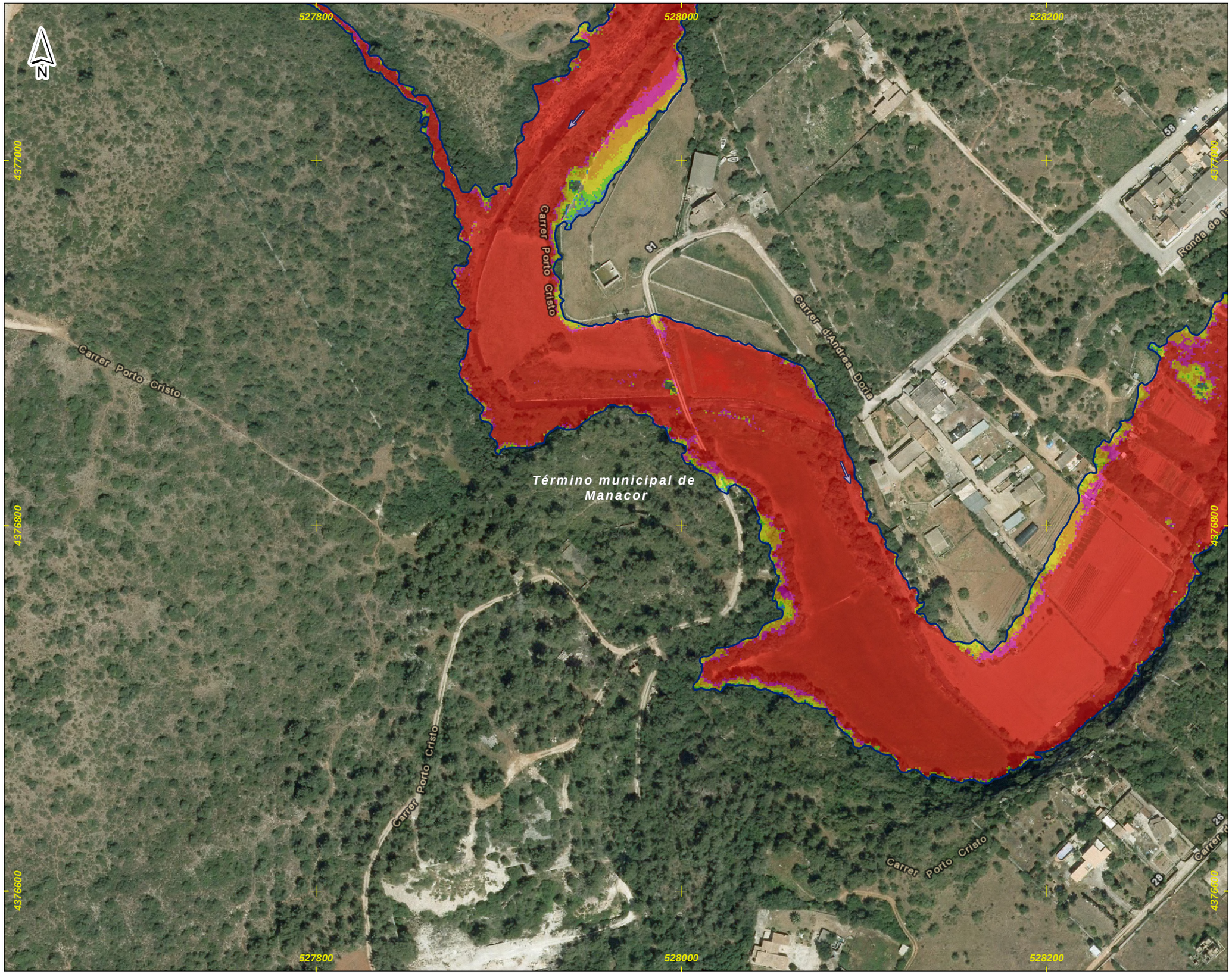

DEMARCACIÓN HIDROGRÁFICA DE BALEARES



ZONA DE ESTUDIO: PORTO CRISTO



DISTRIBUCIÓN DE HOJAS

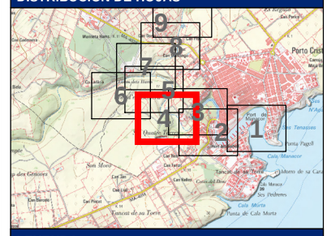

LEYENDA

Límite del Municipio

Zona avenida de 50 años

Calados para la avenida de 50 años

Valor en metros

- < 0.15
- 0.15 - 0.25
- 0.25 - 0.5
- 0.5 - 0.75
- 0.75 - 1
- > 1

Notas:

(1) Coordenadas ETRS_1989_UTM_Zone_31N

Título del documento: **ESTUDIO HIDROLÓGICO HIDRÁULICO Y DELIMITACIÓN DE ZONAS INUNDABLES QUE AFECTAN A LOS NÚCLEOS URBANOS DEL TÉRMINO MUNICIPAL DE MANACOR**	El ingeniero autor del documento: Ruimán Zapata Sánchez ICCP Colegiado nº 22.975	Original en DIN-A3: 0 10 20 40 60 m Escala: 1:2,000 Fecha: FEBRERO 2016	Empresa consultora: getinsa-payma	Designación: **Representación de los calados asociados a la avenida de 50 años de periodo de retorno** Zona de estudio: **Porto Cristo**	Nº Plano: **P_04** Hoja 4 de 9

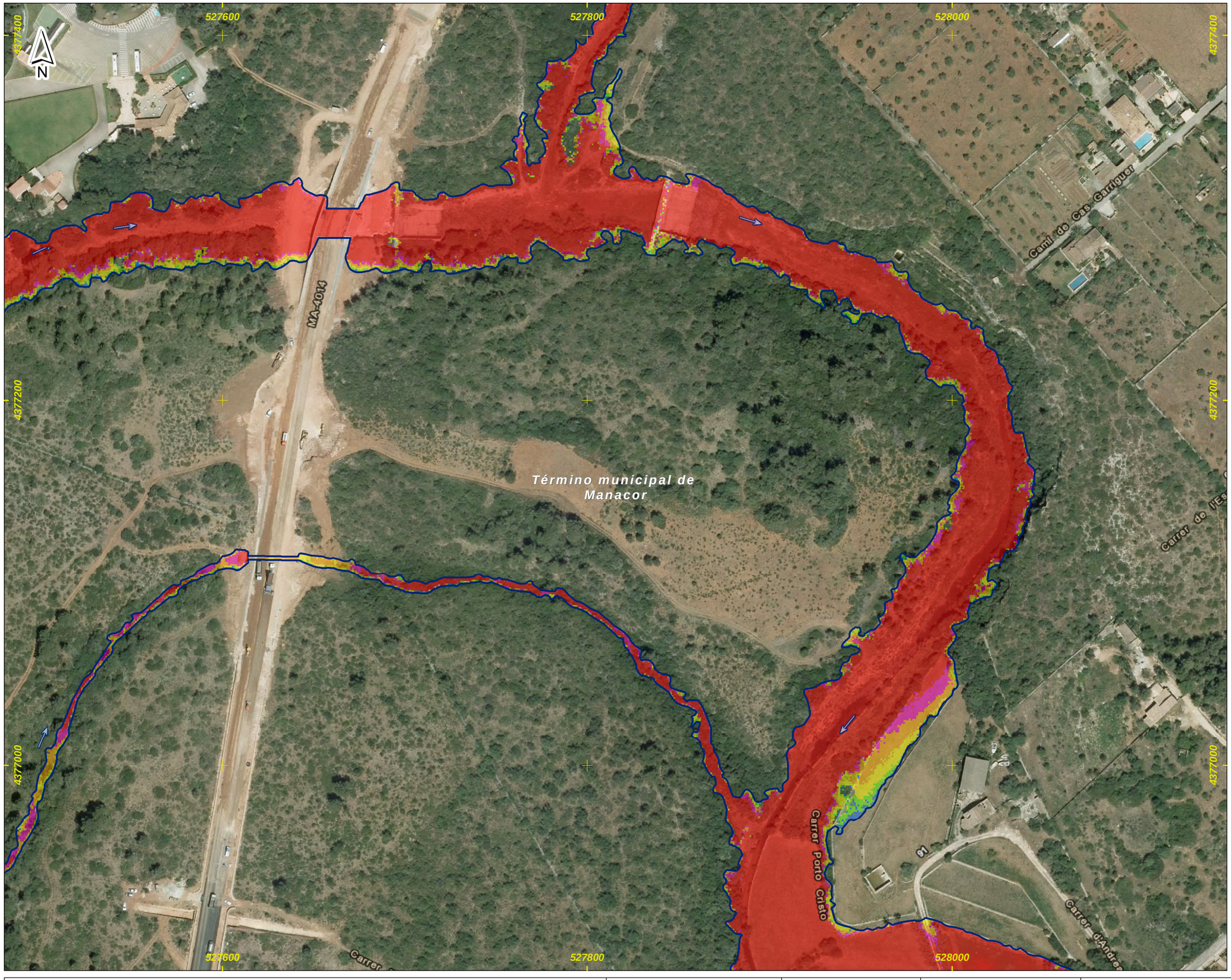

DEMARCACIÓN HIDROGRÁFICA DE BALEARES



ZONA DE ESTUDIO: PORTO CRISTO

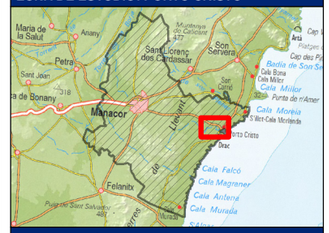

DISTRIBUCIÓN DE HOJAS

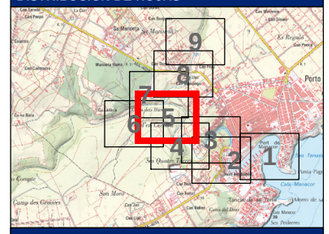

LEYENDA

- Límite del Municipio
- Zona avenida de 50 años

Calados para la avenida de 50 años

Valor en metros

- < 0.15
- 0.15 - 0.25
- 0.25 - 0.5
- 0.5 - 0.75
- 0.75 - 1
- > 1

Notas:

(1) Coordenadas ETRS_1989_UTM_Zone_31N

Título del documento: **ESTUDIO HIDROLÓGICO HIDRÁULICO Y DELIMITACIÓN DE ZONAS INUNDABLES QUE AFECTAN A LOS NÚCLEOS URBANOS DEL TÉRMINO MUNICIPAL DE MANACOR**	El ingeniero autor del documento: Ruimán Zapata Sánchez ICCP Colegiado nº 22.975	Original en DIN-A3: 0 10 20 40 60 m Escala: 1:2,000 Fecha: FEBRERO 2016	Empresa consultora: getinsa-payma	Designación: **Representación de los calados asociados a la avenida de 50 años de periodo de retorno** Zona de estudio: **Porto Cristo**	Nº Plano: **P_04** Hoja 5 de 9

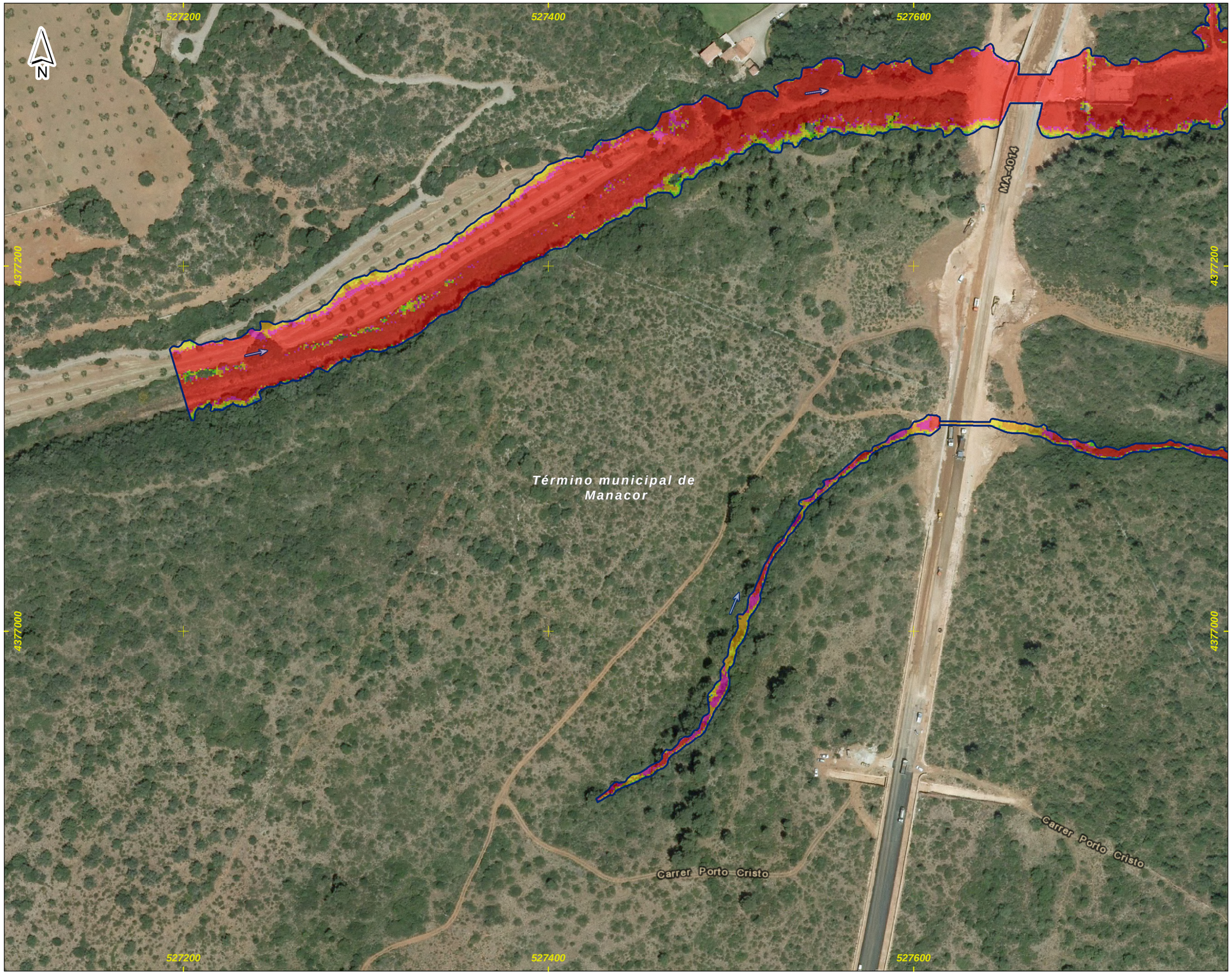

DEMARCACIÓN HIDROGRÁFICA DE BALEARES



ZONA DE ESTUDIO: PORTO CRISTO



DISTRIBUCIÓN DE HOJAS

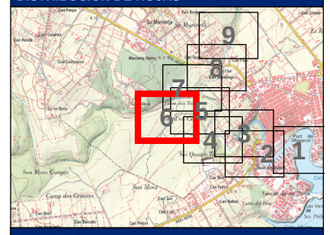

LEYENDA

Límite del Municipio

Zona avenida de 50 años

Calados para la avenida de 50 años

Valor en metros

- < 0.15
- 0.15 - 0.25
- 0.25 - 0.5
- 0.5 - 0.75
- 0.75 - 1
- > 1

Notas:

(1) Coordenadas ETRS_1989_UTM_Zone_31N

Título del documento: **ESTUDIO HIDROLÓGICO HIDRÁULICO Y DELIMITACIÓN DE ZONAS INUNDABLES QUE AFECTAN A LOS NÚCLEOS URBANOS DEL TÉRMINO MUNICIPAL DE MANACOR**	El ingeniero autor del documento: Ruimán Zapata Sánchez ICCP Colegiado nº 22.975	Original en DIN-A3: 0 10 20 40 60 m Escala: 1:2,000 Fecha: FEBRERO 2016	Empresa consultora: getinsa-payma	Designación: **Representación de los calados asociados a la avenida de 50 años de periodo de retorno** Zona de estudio: **Porto Cristo**	Nº Plano: **P_04** Hoja 6 de 9

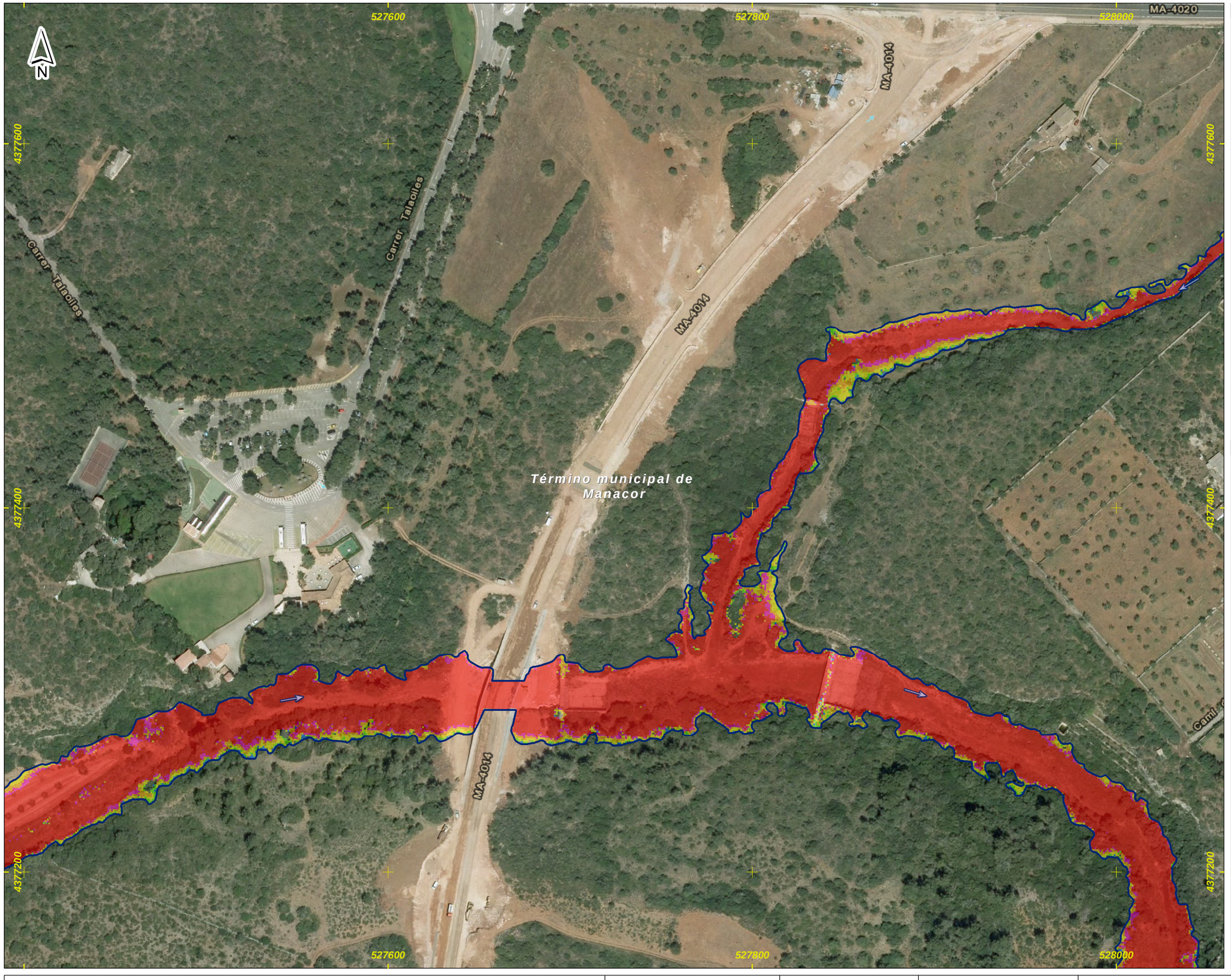

DEMARCACIÓN HIDROGRÁFICA DE BALEARES

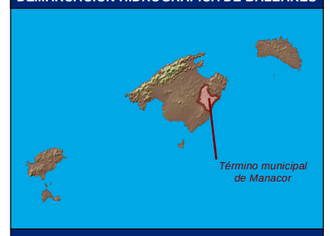

ZONA DE ESTUDIO: PORTO CRISTO



DISTRIBUCIÓN DE HOJAS

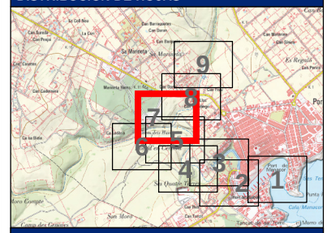

LEYENDA

Límite del Municipio

Zona avenida de 50 años

Calados para la avenida de 50 años

Valor en metros

- < 0.15
- 0.15 - 0.25
- 0.25 - 0.5
- 0.5 - 0.75
- 0.75 - 1
- > 1

Notas:

(1) Coordenadas ETRS_1989_UTM_Zone_31N

Título del documento: **ESTUDIO HIDROLÓGICO HIDRÁULICO Y DELIMITACIÓN DE ZONAS INUNDABLES QUE AFECTAN A LOS NÚCLEOS URBANOS DEL TÉRMINO MUNICIPAL DE MANACOR**	El ingeniero autor del documento: Ruimán Zapata Sánchez ICCP Colegiado nº 22.975	Original en DIN-A3: 0 10 20 40 60 m Escala: 1:2,000 Fecha: FEBRERO 2016	Empresa consultora: getinsa-payma	Designación: **Representación de los calados asociados a la avenida de 50 años de periodo de retorno** Zona de estudio: **Porto Cristo**	Nº Plano: **P_04** Hoja 7 de 9

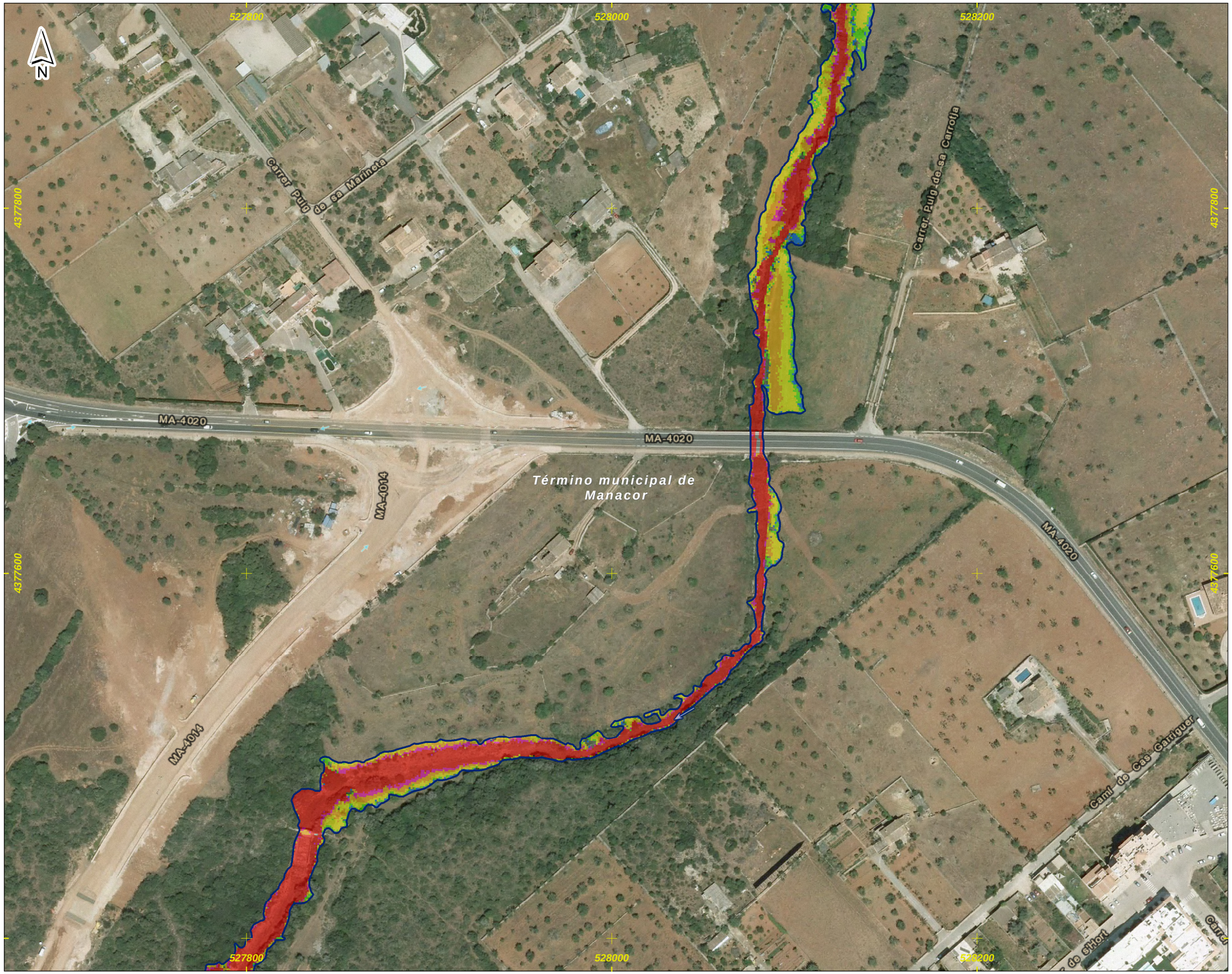

DEMARCACIÓN HIDROGRÁFICA DE BALEARES



ZONA DE ESTUDIO: PORTO CRISTO

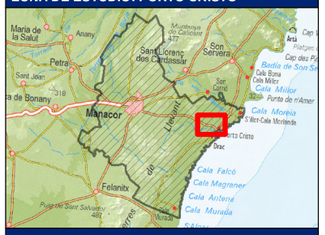

DISTRIBUCIÓN DE HOJAS

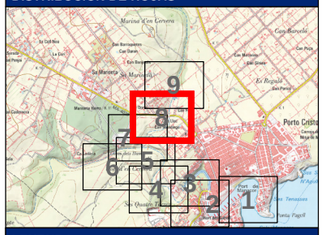

LEYENDA

Límite del Municipio

Zona avenida de 50 años

Calados para la avenida de 50 años

Valor en metros

- < 0.15
- 0.15 - 0.25
- 0.25 - 0.5
- 0.5 - 0.75
- 0.75 - 1
- > 1

Notas:

(1) Coordenadas ETRS_1989_UTM_Zone_31N

Título del documento: **ESTUDIO HIDROLÓGICO HIDRÁULICO Y DELIMITACIÓN DE ZONAS INUNDABLES QUE AFECTAN A LOS NÚCLEOS URBANOS DEL TÉRMINO MUNICIPAL DE MANACOR**	El ingeniero autor del documento: Ruimán Zapata Sánchez ICCP Colegiado nº 22.975	Original en DIN-A3: 0 10 20 40 60 m Escala: 1:2,000 Fecha: FEBRERO 2016	Empresa consultora: getinsa-payma	Designación: **Representación de los calados asociados a la avenida de 50 años de periodo de retorno** Zona de estudio: **Porto Cristo**	Nº Plano: **P_04** Hoja 8 de 9



DEMARCACIÓN HIDROGRÁFICA DE BALEARES

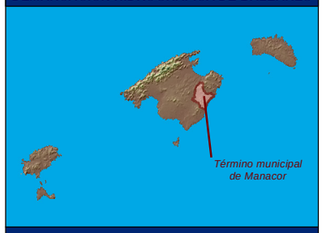

ZONA DE ESTUDIO: PORTO CRISTO

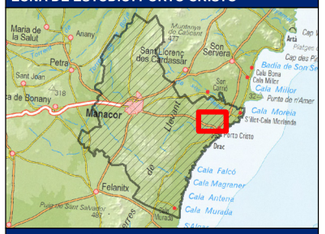

DISTRIBUCIÓN DE HOJAS

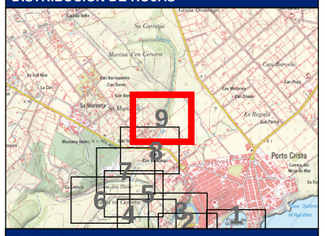

LEYENDA

- Límite del Municipio
- Zona avenida de 50 años

Calados para la avenida de 50 años

Valor en metros

- < 0.15
- 0.15 - 0.25
- 0.25 - 0.5
- 0.5 - 0.75
- 0.75 - 1
- > 1

Notas:

(1) Coordenadas ETRS_1989_UTM_Zone_31N

Título del documento: **ESTUDIO HIDROLÓGICO HIDRÁULICO Y DELIMITACIÓN DE ZONAS INUNDABLES QUE AFECTAN A LOS NÚCLEOS URBANOS DEL TÉRMINO MUNICIPAL DE MANACOR**	El ingeniero autor del documento: Ruimán Zapata Sánchez ICCP Colegiado nº 22.975	Original en DIN-A3: 0 10 20 40 60 m Escala: 1:2,000 Fecha: FEBRERO 2016	Empresa consultora: getinsa-payma	Designación: **Representación de los calados asociados a la avenida de 50 años de periodo de retorno** Zona de estudio: **Porto Cristo**	Nº Plano: **P_04** Hoja 9 de 9

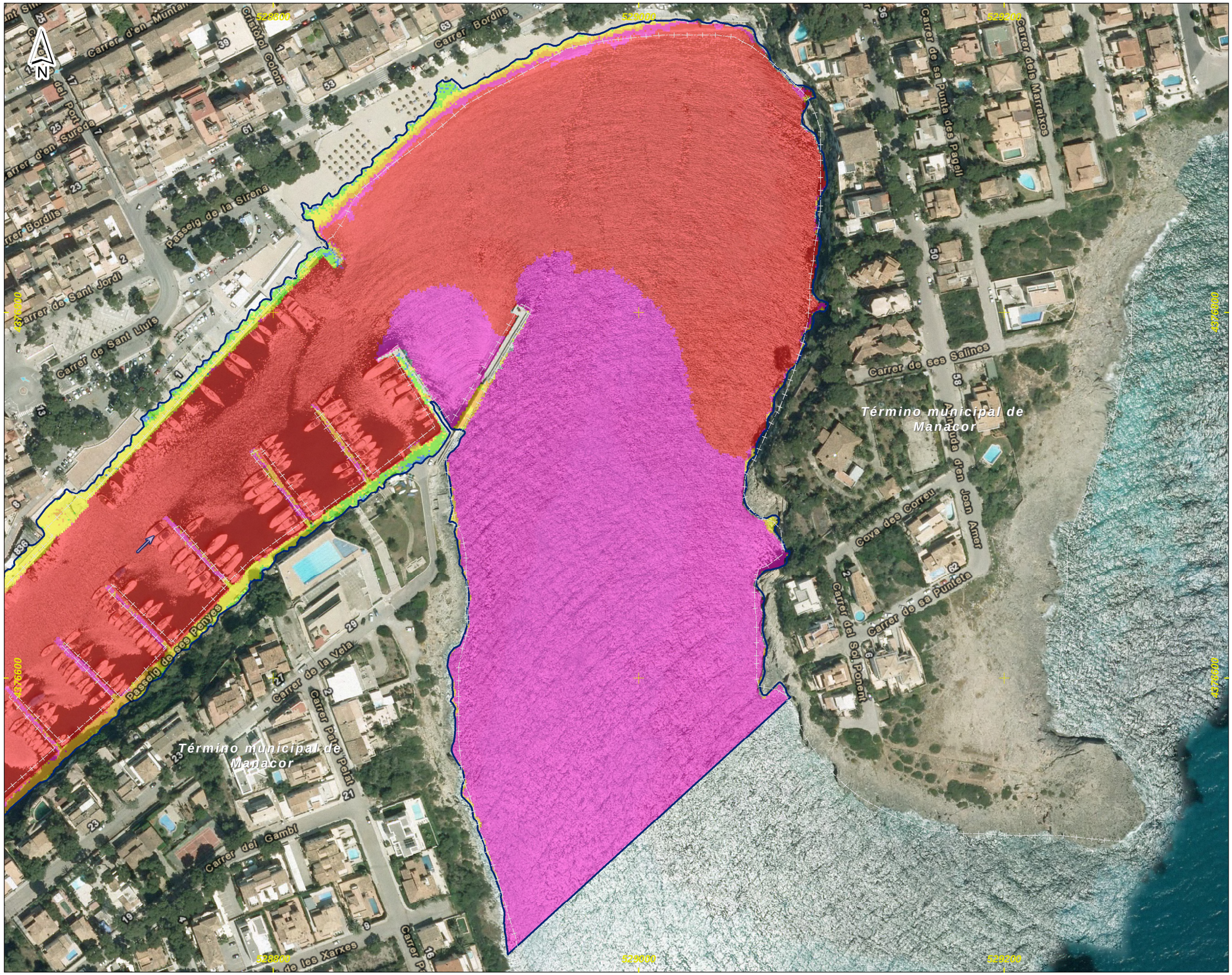

DEMARCACIÓN HIDROGRÁFICA DE BALEARES



ZONA DE ESTUDIO: PORTO CRISTO



DISTRIBUCIÓN DE HOJAS

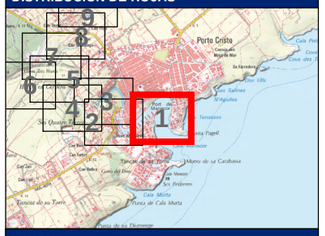

LEYENDA

Límite del Municipio

Zona avenida de 100 años

Calados para la avenida de 100 años

Valor en metros

- < 0.15
- 0.15 - 0.25
- 0.25 - 0.5
- 0.5 - 0.75
- 0.75 - 1
- > 1

Notas:

(1) Coordenadas ETRS_1989_UTM_Zone_31N

Título del documento: **ESTUDIO HIDROLÓGICO HIDRÁULICO Y DELIMITACIÓN DE ZONAS INUNDABLES QUE AFECTAN A LOS NÚCLEOS URBANOS DEL TÉRMINO MUNICIPAL DE MANACOR**	El ingeniero autor del documento: Ruimán Zapata Sánchez ICCP Colegiado nº 22.975	Original en DIN-A3: 0 10 20 40 60 m Escala: 1:2,000 Fecha: FEBRERO 2016	Empresa consultora: getinsa-payma	Designación: **Representación de los calados asociados a la avenida de 100 años de periodo de retorno** Zona de estudio: **Porto Cristo**	Nº Plano: **P_05** Hoja 1 de 9

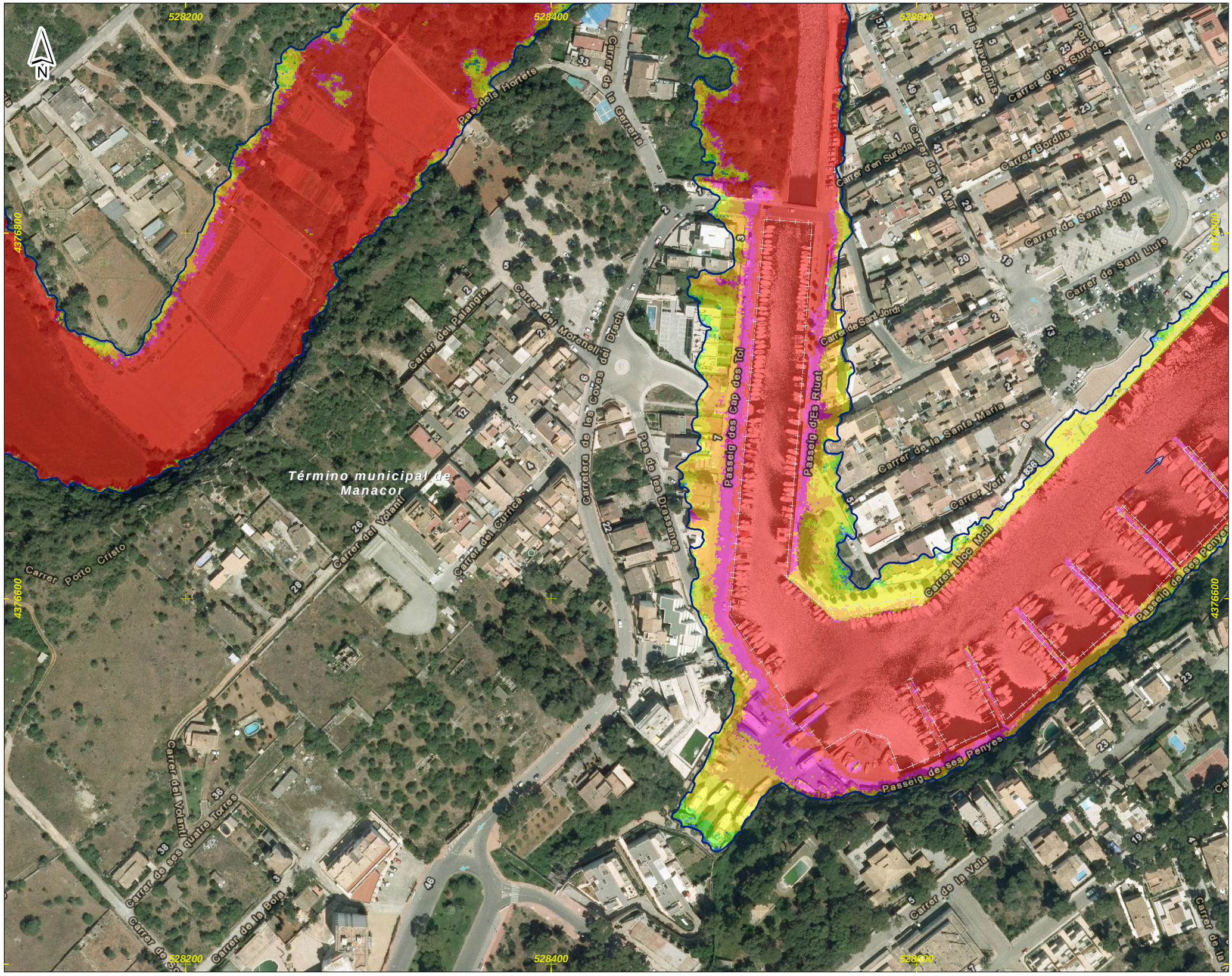

DEMARCACIÓN HIDROGRÁFICA DE BALEARES



ZONA DE ESTUDIO: PORTO CRISTO



DISTRIBUCIÓN DE HOJAS

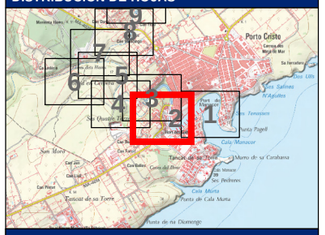

LEYENDA

Límite del Municipio

Zona avenida de 100 años

Calados para la avenida de 100 años

Valor en metros

- < 0.15
- 0.15 - 0.25
- 0.25 - 0.5
- 0.5 - 0.75
- 0.75 - 1
- > 1

Notas:

(1) Coordenadas ETRS_1989_UTM_Zone_31N

Título del documento: **ESTUDIO HIDROLÓGICO HIDRÁULICO Y DELIMITACIÓN DE ZONAS INUNDABLES QUE AFECTAN A LOS NÚCLEOS URBANOS DEL TÉRMINO MUNICIPAL DE MANACOR**	El ingeniero autor del documento: Ruimán Zapata Sánchez ICCP Colegiado nº 22.975	Original en DIN-A3: 0 10 20 40 60 m Escala: 1:2,000 Fecha: FEBRERO 2016	Empresa consultora: getinsa-payma	Designación: **Representación de los calados asociados a la avenida de 100 años de periodo de retorno** Zona de estudio: **Porto Cristo**	Nº Plano: **P_05** Hoja 2 de 9

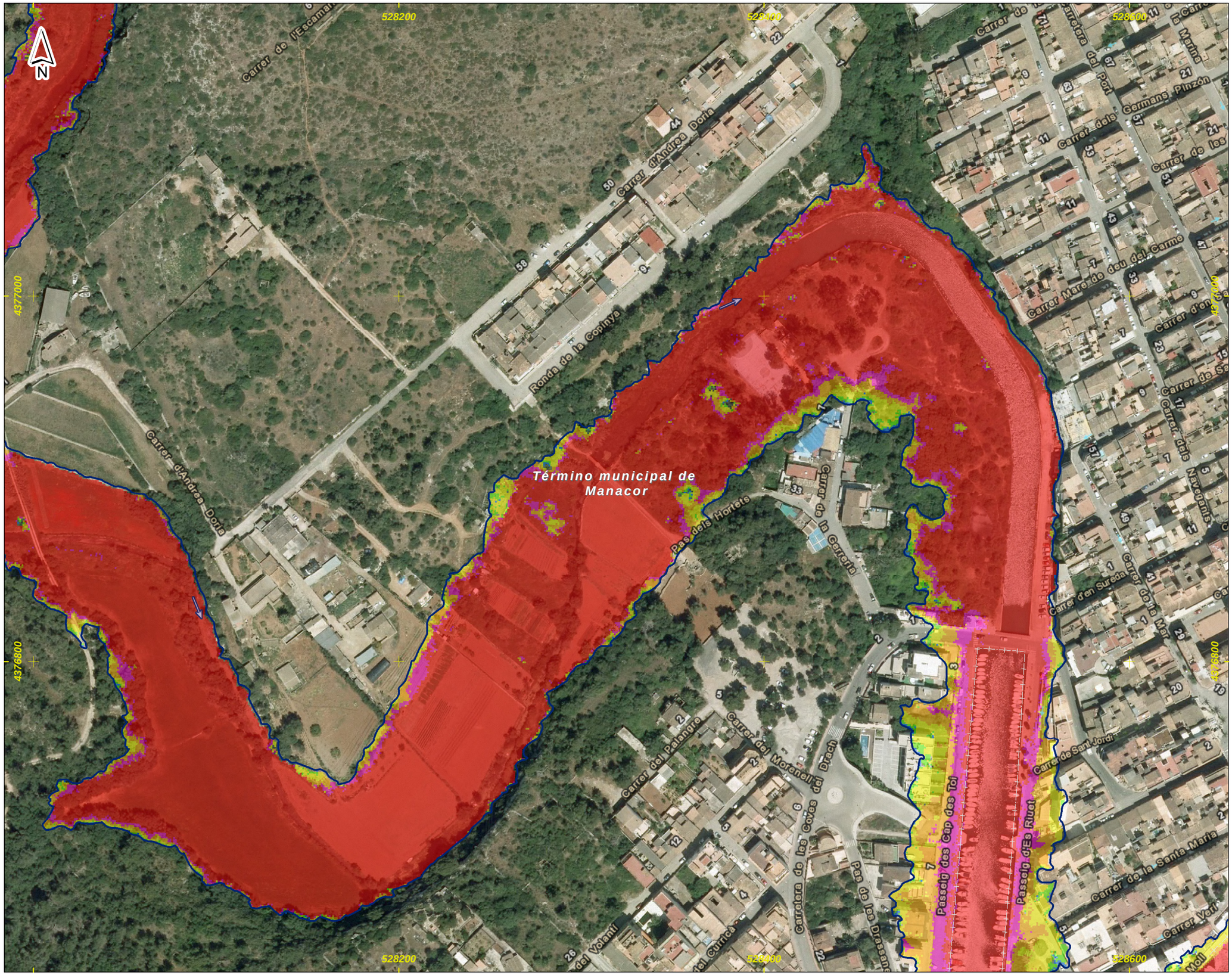

DEMARCACIÓN HIDROGRÁFICA DE BALEARES

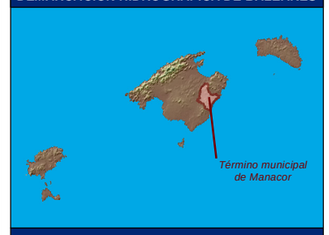

ZONA DE ESTUDIO: PORTO CRISTO



DISTRIBUCIÓN DE HOJAS

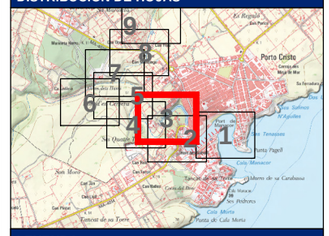

LEYENDA

Límite del Municipio

Zona avenida de 100 años

Calados para la avenida de 100 años

Valor en metros

- < 0.15
- 0.15 - 0.25
- 0.25 - 0.5
- 0.5 - 0.75
- 0.75 - 1
- > 1

Notas:

(1) Coordenadas ETRS_1989_UTM_Zone_31N

Título del documento: **ESTUDIO HIDROLÓGICO HIDRÁULICO Y DELIMITACIÓN DE ZONAS INUNDABLES QUE AFECTAN A LOS NÚCLEOS URBANOS DEL TÉRMINO MUNICIPAL DE MANACOR**	El ingeniero autor del documento: Ruimán Zapata Sánchez ICCP Colegiado nº 22.975	Original en DIN-A3: 0 10 20 40 60 m Escala: 1:2,000 Fecha: FEBRERO 2016	Empresa consultora: getinsa-payma	Designación: **Representación de los calados asociados a la avenida de 100 años de periodo de retorno** Zona de estudio: **Porto Cristo**	Nº Plano: **P_05** Hoja 3 de 9

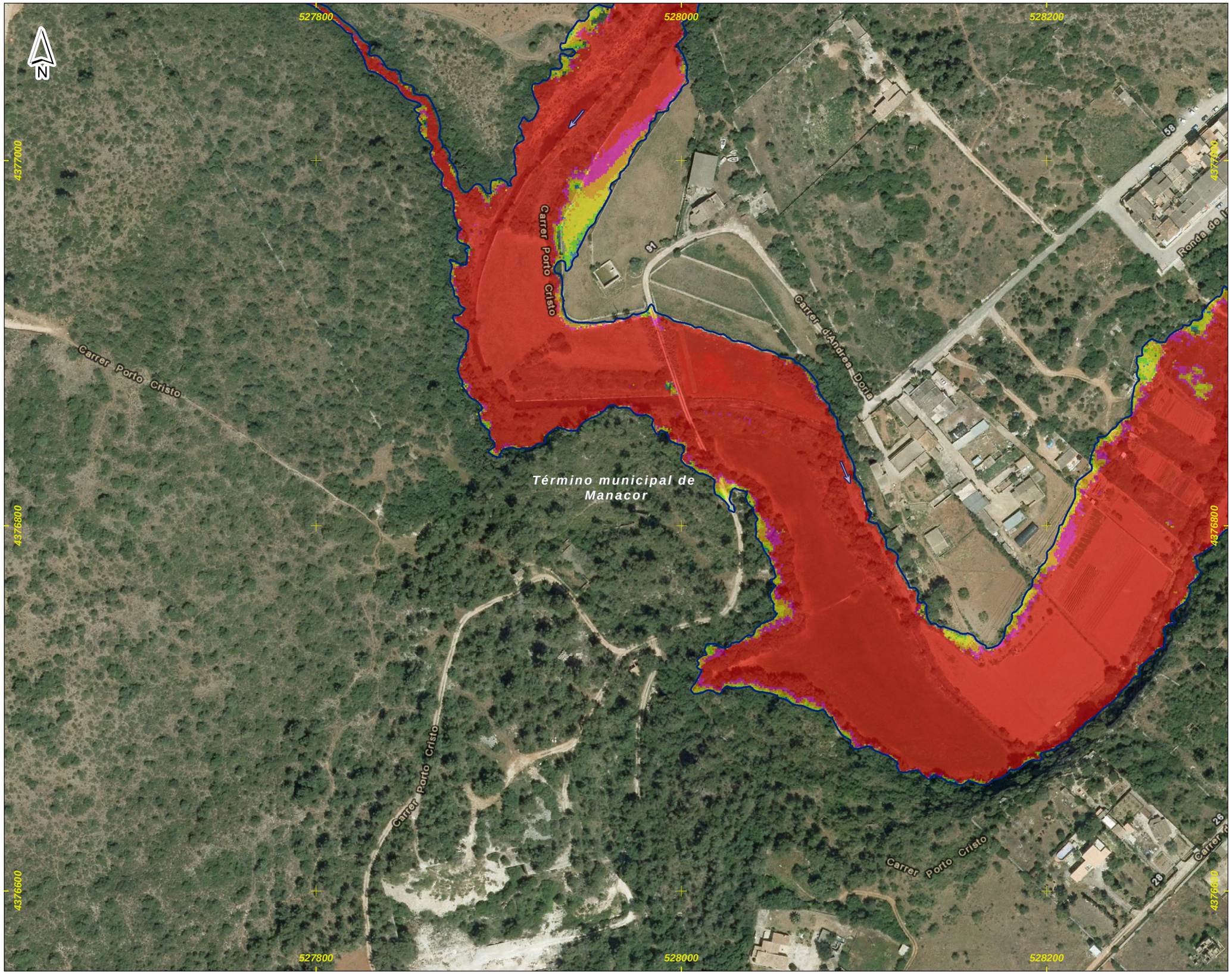

DEMARCACIÓN HIDROGRÁFICA DE BALEARES



ZONA DE ESTUDIO: PORTO CRISTO



DISTRIBUCIÓN DE HOJAS

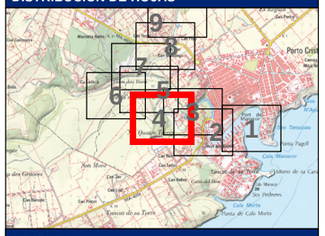

LEYENDA

Límite del Municipio

Zona avenida de 100 años

Calados para la avenida de 100 años

Valor en metros

- < 0.15
- 0.15 - 0.25
- 0.25 - 0.5
- 0.5 - 0.75
- 0.75 - 1
- > 1

Notas:

(1) Coordenadas ETRS_1989_UTM_Zone_31N

Título del documento: **ESTUDIO HIDROLÓGICO HIDRÁULICO Y DELIMITACIÓN DE ZONAS INUNDABLES QUE AFECTAN A LOS NÚCLEOS URBANOS DEL TÉRMINO MUNICIPAL DE MANACOR**	El ingeniero autor del documento: Ruimán Zapata Sánchez ICCP Colegiado nº 22.975	Original en DIN-A3: 0 10 20 40 60 m Escala: 1:2,000 Fecha: FEBRERO 2016	Empresa consultora: getinsa-payma	Designación: **Representación de los calados asociados a la avenida de 100 años de periodo de retorno** Zona de estudio: **Porto Cristo**	Nº Plano: **P_05** Hoja 4 de 9

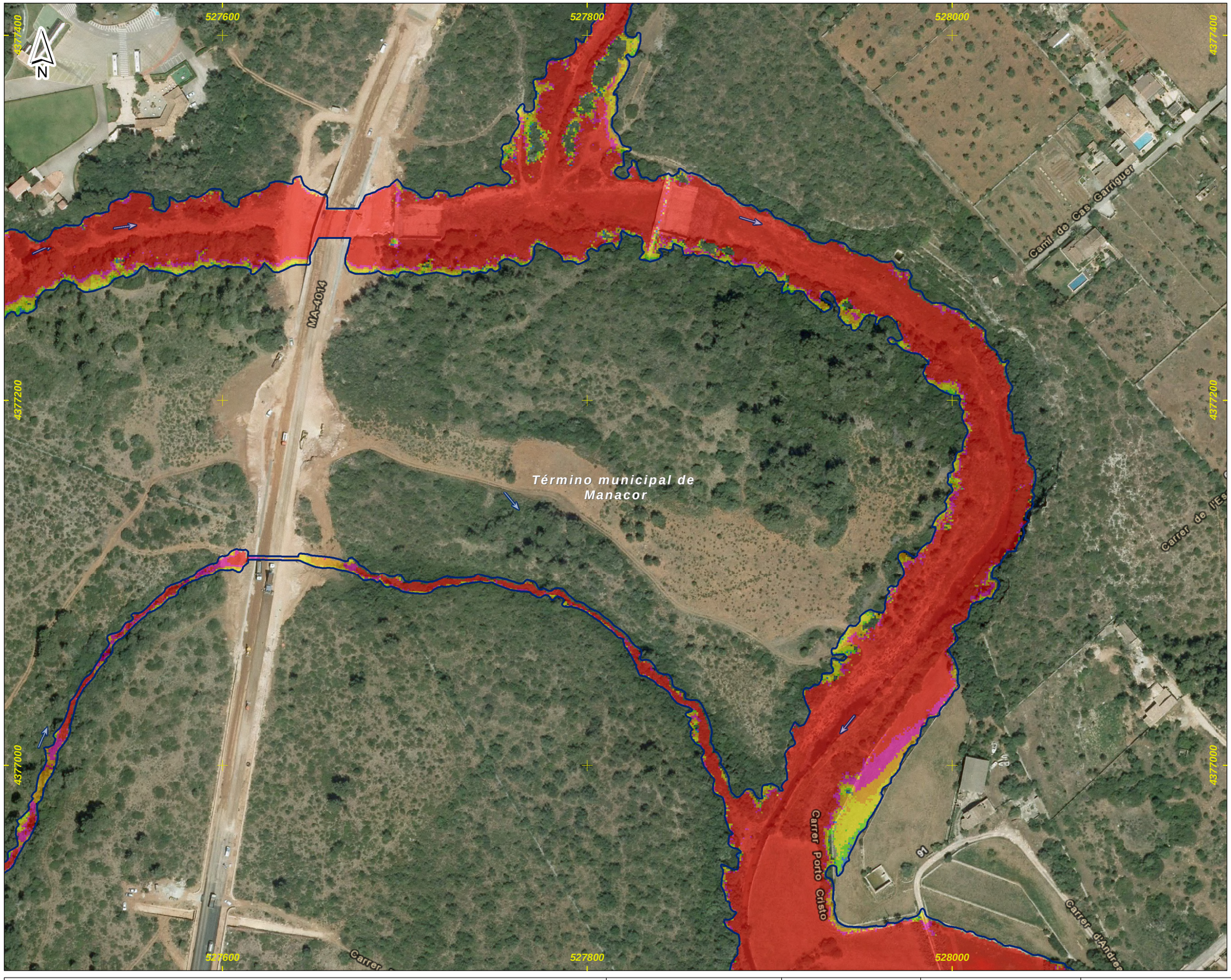

DEMARCACIÓN HIDROGRÁFICA DE BALEARES



ZONA DE ESTUDIO: PORTO CRISTO

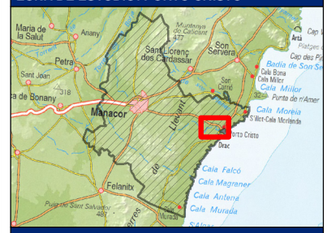

DISTRIBUCIÓN DE HOJAS

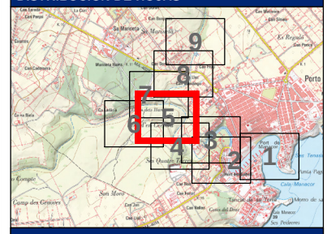

LEYENDA

Límite del Municipio

Zona avenida de 100 años

Calados para la avenida de 100 años

Valor en metros

- < 0.15
- 0.15 - 0.25
- 0.25 - 0.5
- 0.5 - 0.75
- 0.75 - 1
- > 1

Notas:

(1) Coordenadas ETRS_1989_UTM_Zone_31N

Título del documento: **ESTUDIO HIDROLÓGICO HIDRÁULICO Y DELIMITACIÓN DE ZONAS INUNDABLES QUE AFECTAN A LOS NÚCLEOS URBANOS DEL TÉRMINO MUNICIPAL DE MANACOR**	El ingeniero autor del documento: Ruimán Zapata Sánchez ICCP Colegiado nº 22.975	Original en DIN-A3: 0 10 20 40 60 m Escala: 1:2,000 Fecha: FEBRERO 2016	Empresa consultora: getinsa-payma	Designación: **Representación de los calados asociados a la avenida de 100 años de periodo de retorno** Zona de estudio: **Porto Cristo**	Nº Plano: **P_05** Hoja 5 de 9

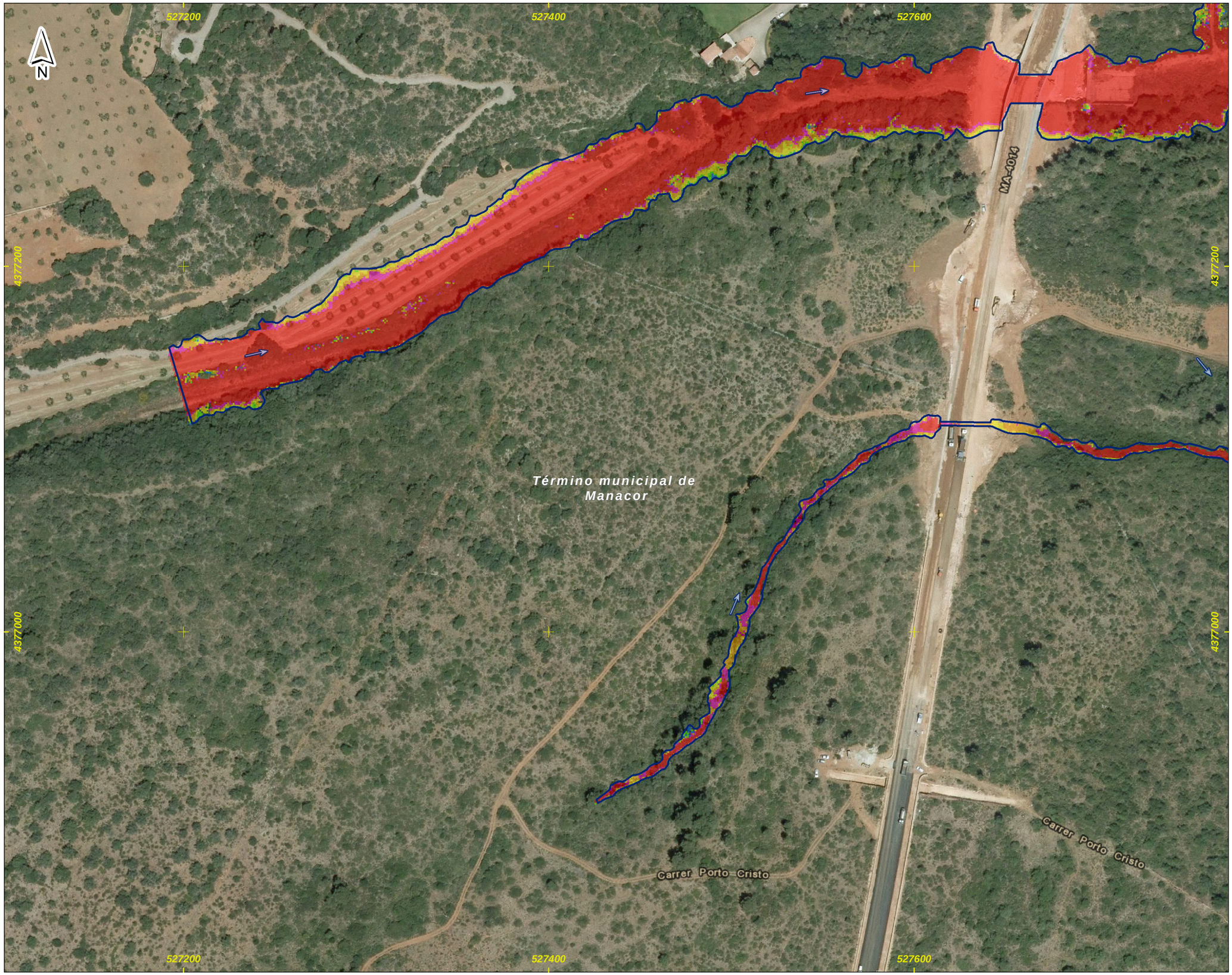

DEMARCACIÓN HIDROGRÁFICA DE BALEARES



ZONA DE ESTUDIO: PORTO CRISTO



DISTRIBUCIÓN DE HOJAS

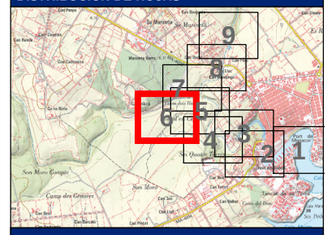

LEYENDA

Límite del Municipio

Zona avenida de 100 años

Calados para la avenida de 100 años

Valor en metros

- < 0.15
- 0.15 - 0.25
- 0.25 - 0.5
- 0.5 - 0.75
- 0.75 - 1
- > 1

Notas:

(1) Coordenadas ETRS_1989_UTM_Zone_31N

Título del documento: **ESTUDIO HIDROLÓGICO HIDRÁULICO Y DELIMITACIÓN DE ZONAS INUNDABLES QUE AFECTAN A LOS NÚCLEOS URBANOS DEL TÉRMINO MUNICIPAL DE MANACOR**	El ingeniero autor del documento: Ruimán Zapata Sánchez ICCP Colegiado nº 22.975	Original en DIN-A3: 0 10 20 40 60 m Escala: 1:2,000 Fecha: FEBRERO 2016	Empresa consultora: getinsa-payma	Designación: **Representación de los calados asociados a la avenida de 100 años de periodo de retorno** Zona de estudio: **Porto Cristo**	Nº Plano: **P_05** Hoja 6 de 9



DEMARCACIÓN HIDROGRÁFICA DE BALEARES

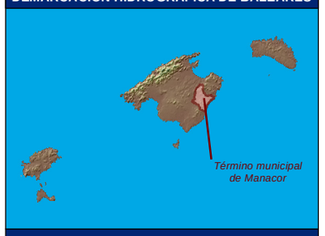

ZONA DE ESTUDIO: PORTO CRISTO



DISTRIBUCIÓN DE HOJAS

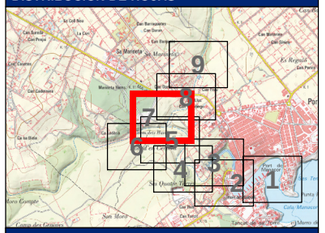

LEYENDA

Límite del Municipio

Zona avenida de 100 años

Calados para la avenida de 100 años

Valor en metros

- < 0.15
- 0.15 - 0.25
- 0.25 - 0.5
- 0.5 - 0.75
- 0.75 - 1
- > 1

Notas:

(1) Coordenadas ETRS_1989_UTM_Zone_31N

Título del documento: **ESTUDIO HIDROLÓGICO HIDRÁULICO Y DELIMITACIÓN DE ZONAS INUNDABLES QUE AFECTAN A LOS NÚCLEOS URBANOS DEL TÉRMINO MUNICIPAL DE MANACOR**	El ingeniero autor del documento: Ruimán Zapata Sánchez ICCP Colegiado nº 22.975	Original en DIN-A3: 0 10 20 40 60 m Escala: 1:2,000 Fecha: FEBRERO 2016	Empresa consultora: getinsa-payma	Designación: **Representación de los calados asociados a la avenida de 100 años de periodo de retorno** Zona de estudio: **Porto Cristo**	Nº Plano: **P_05** Hoja 7 de 9

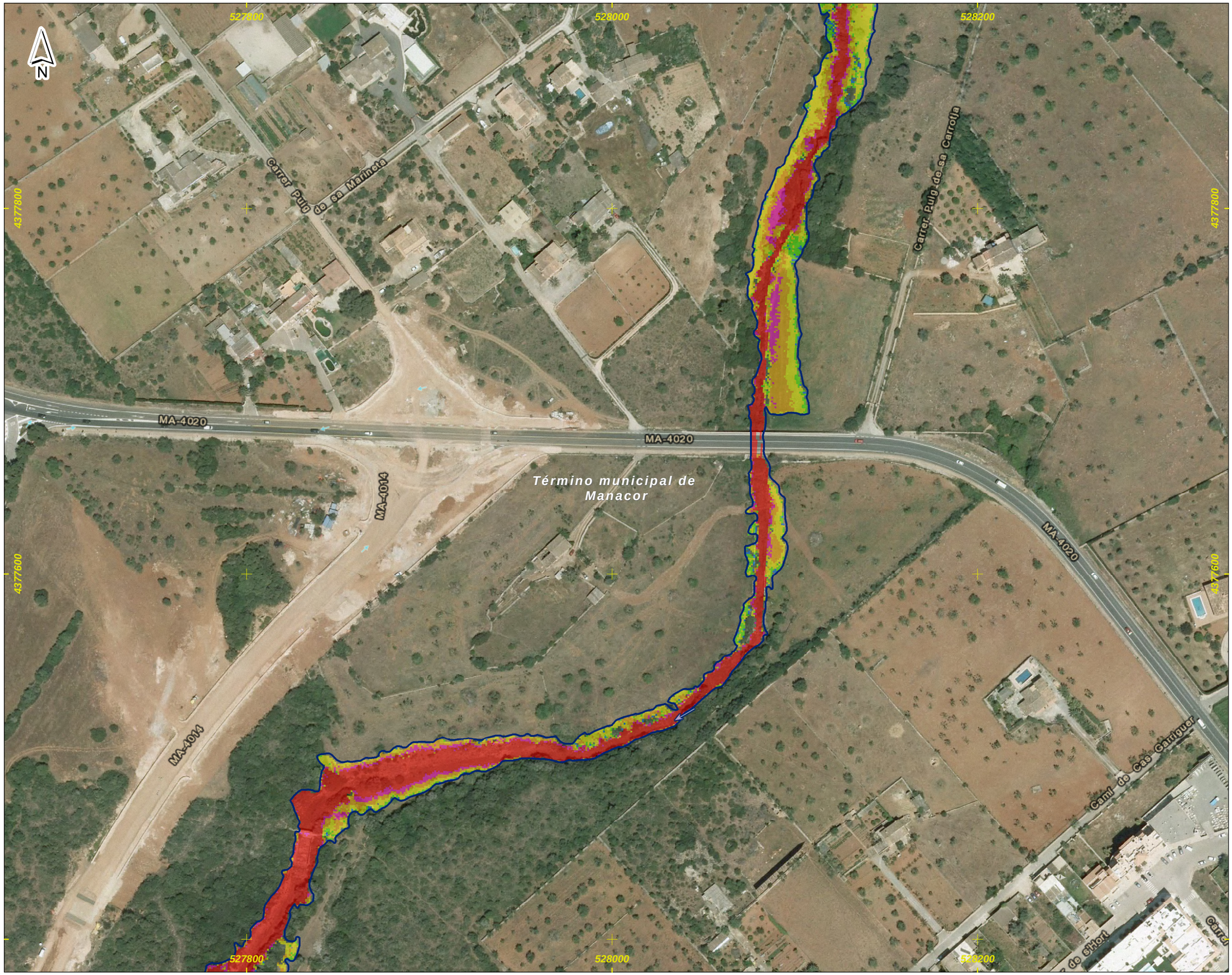

DEMARCACIÓN HIDROGRÁFICA DE BALEARES



ZONA DE ESTUDIO: PORTO CRISTO

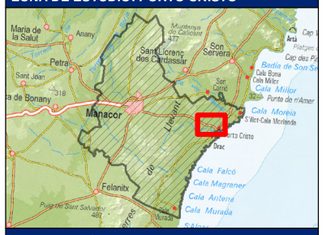

DISTRIBUCIÓN DE HOJAS

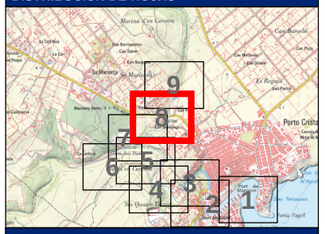

LEYENDA

Límite del Municipio

Zona avenida de 100 años

Calados para la avenida de 100 años

Valor en metros

- < 0.15
- 0.15 - 0.25
- 0.25 - 0.5
- 0.5 - 0.75
- 0.75 - 1
- > 1

Notas:

(1) Coordenadas ETRS_1989_UTM_Zone_31N

Título del documento: **ESTUDIO HIDROLÓGICO HIDRÁULICO Y DELIMITACIÓN DE ZONAS INUNDABLES QUE AFECTAN A LOS NÚCLEOS URBANOS DEL TÉRMINO MUNICIPAL DE MANACOR**	El ingeniero autor del documento: Ruimán Zapata Sánchez ICCP Colegiado nº 22.975	Original en DIN-A3: 0 10 20 40 60 m Escala: 1:2,000 Fecha: FEBRERO 2016	Empresa consultora: getinsa-payma	Designación: **Representación de los calados asociados a la avenida de 100 años de periodo de retorno** Zona de estudio: **Porto Cristo**	Nº Plano: **P_05** Hoja 8 de 9



DEMARCACIÓN HIDROGRÁFICA DE BALEARES



ZONA DE ESTUDIO: PORTO CRISTO

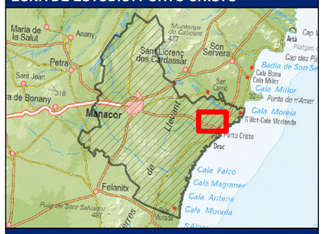

DISTRIBUCIÓN DE HOJAS

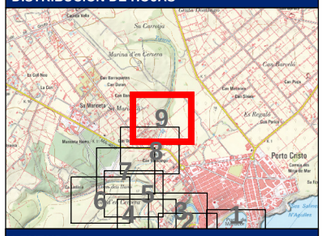

LEYENDA

Límite del Municipio

Zona avenida de 100 años

Calados para la avenida de 100 años

Valor en metros

- < 0.15
- 0.15 - 0.25
- 0.25 - 0.5
- 0.5 - 0.75
- 0.75 - 1
- > 1

Notas:

(1) Coordenadas ETRS_1989_UTM_Zone_31N

Título del documento: **ESTUDIO HIDROLÓGICO HIDRÁULICO Y DELIMITACIÓN DE ZONAS INUNDABLES QUE AFECTAN A LOS NÚCLEOS URBANOS DEL TÉRMINO MUNICIPAL DE MANACOR**	El ingeniero autor del documento: Ruimán Zapata Sánchez ICCP Colegiado nº 22.975	Original en DIN-A3: 0 10 20 40 60 m Escala: 1:2,000 Fecha: FEBRERO 2016	Empresa consultora: getinsa-payma	Designación: **Representación de los calados asociados a la avenida de 100 años de periodo de retorno** Zona de estudio: **Porto Cristo**	Nº Plano: **P_05** Hoja 9 de 9

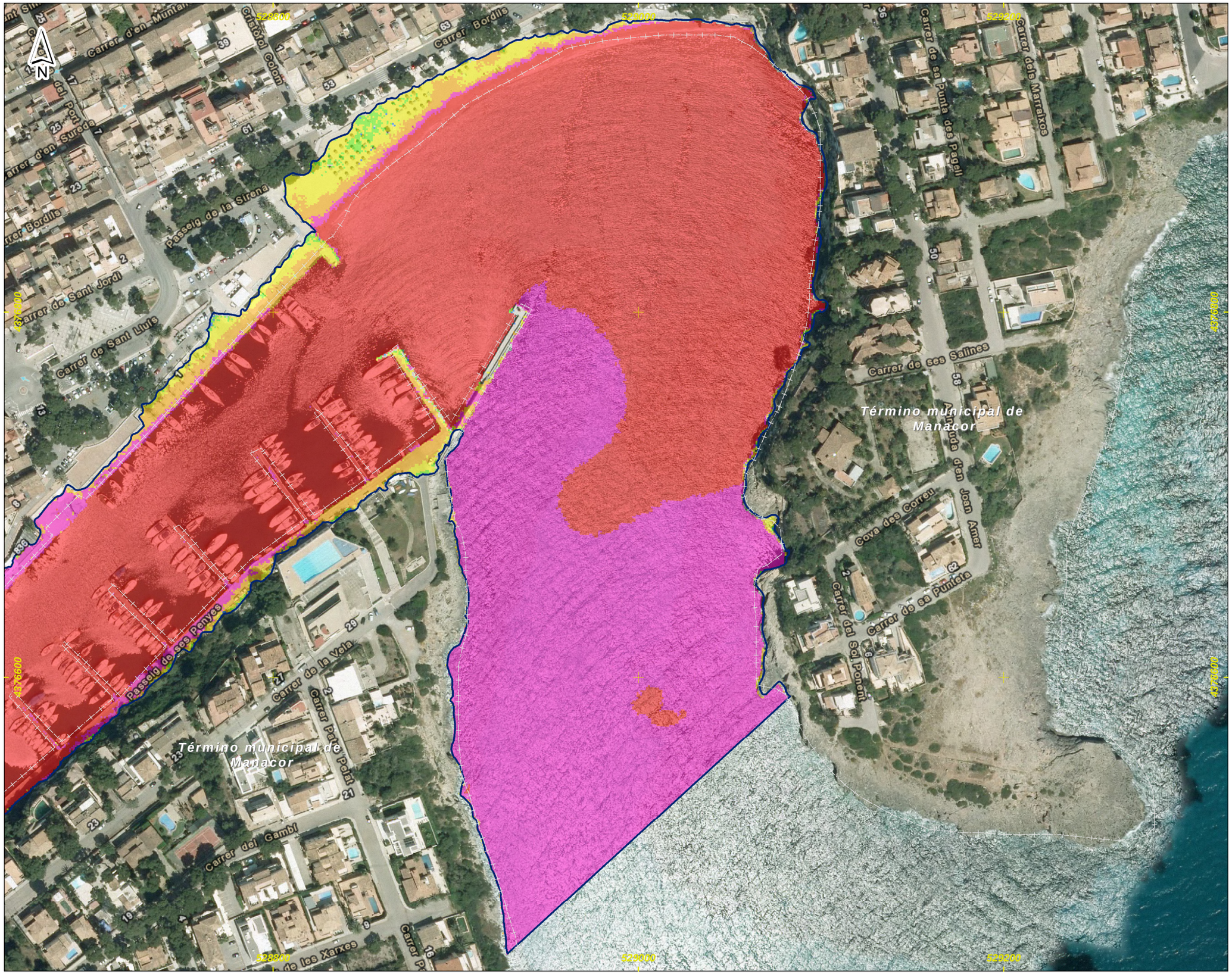

DEMARCACIÓN HIDROGRÁFICA DE BALEARES



ZONA DE ESTUDIO: PORTO CRISTO



DISTRIBUCIÓN DE HOJAS

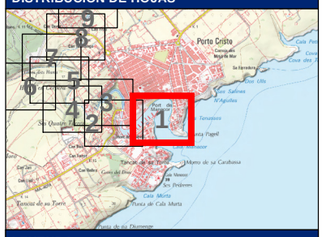

LEYENDA

Límite del Municipio

Zona avenida de 500 años

Calados para la avenida de 500 años

Valor en metros

- < 0.15
- 0.15 - 0.25
- 0.25 - 0.5
- 0.5 - 0.75
- 0.75 - 1
- > 1

Notas:

(1) Coordenadas ETRS_1989_UTM_Zone_31N

Título del documento: **ESTUDIO HIDROLÓGICO HIDRÁULICO Y DELIMITACIÓN DE ZONAS INUNDABLES QUE AFECTAN A LOS NÚCLEOS URBANOS DEL TÉRMINO MUNICIPAL DE MANACOR**	El ingeniero autor del documento: Ruimán Zapata Sánchez ICCP Colegiado nº 22.975	Original en DIN-A3: 0 10 20 40 60 m Escala: 1:2,000 Fecha: FEBRERO 2016	Empresa consultora: getinsa-payma	Designación: **Representación de los calados asociados a la avenida de 500 años de periodo de retorno** Zona de estudio: **Porto Cristo**	Nº Plano: **P_06** Hoja 1 de 9

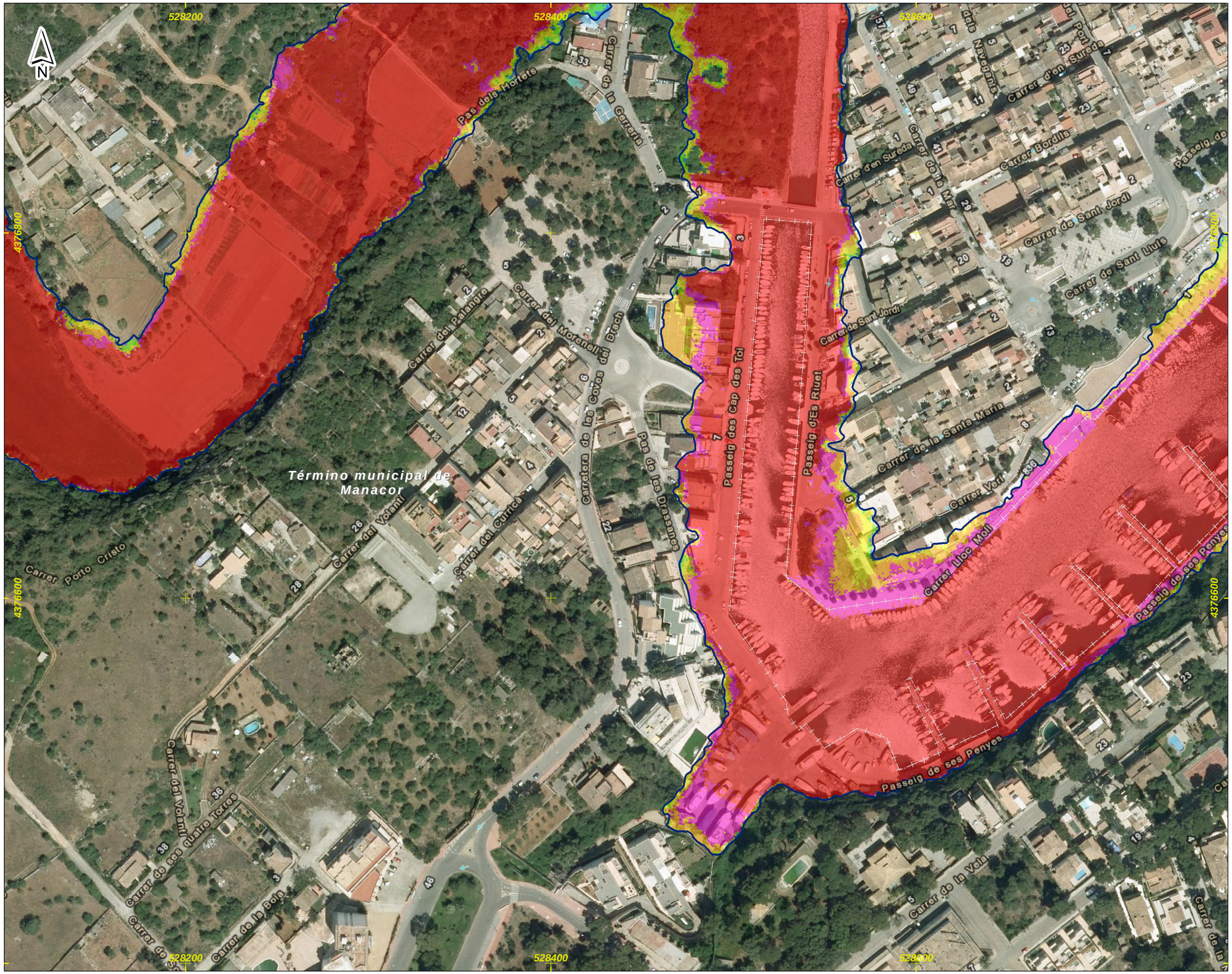

DEMARCACIÓN HIDROGRÁFICA DE BALEARES



ZONA DE ESTUDIO: PORTO CRISTO



DISTRIBUCIÓN DE HOJAS

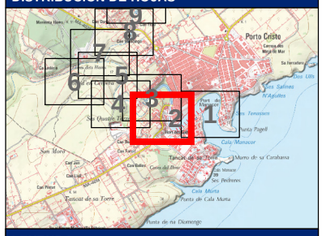

LEYENDA

Límite del Municipio

Zona avenida de 500 años

Calados para la avenida de 500 años

Valor en metros

- < 0.15
- 0.15 - 0.25
- 0.25 - 0.5
- 0.5 - 0.75
- 0.75 - 1
- > 1

Notas:

(1) Coordenadas ETRS_1989_UTM_Zone_31N

Título del documento: **ESTUDIO HIDROLÓGICO HIDRÁULICO Y DELIMITACIÓN DE ZONAS INUNDABLES QUE AFECTAN A LOS NÚCLEOS URBANOS DEL TÉRMINO MUNICIPAL DE MANACOR**	El ingeniero autor del documento: Ruimán Zapata Sánchez ICCP Colegiado nº 22.975	Original en DIN-A3: 0 10 20 40 60 m Escala: 1:2,000 Fecha: FEBRERO 2016	Empresa consultora: getinsa-payma	Designación: **Representación de los calados asociados a la avenida de 500 años de periodo de retorno** Zona de estudio: **Porto Cristo**	Nº Plano: **P_06** Hoja 2 de 9

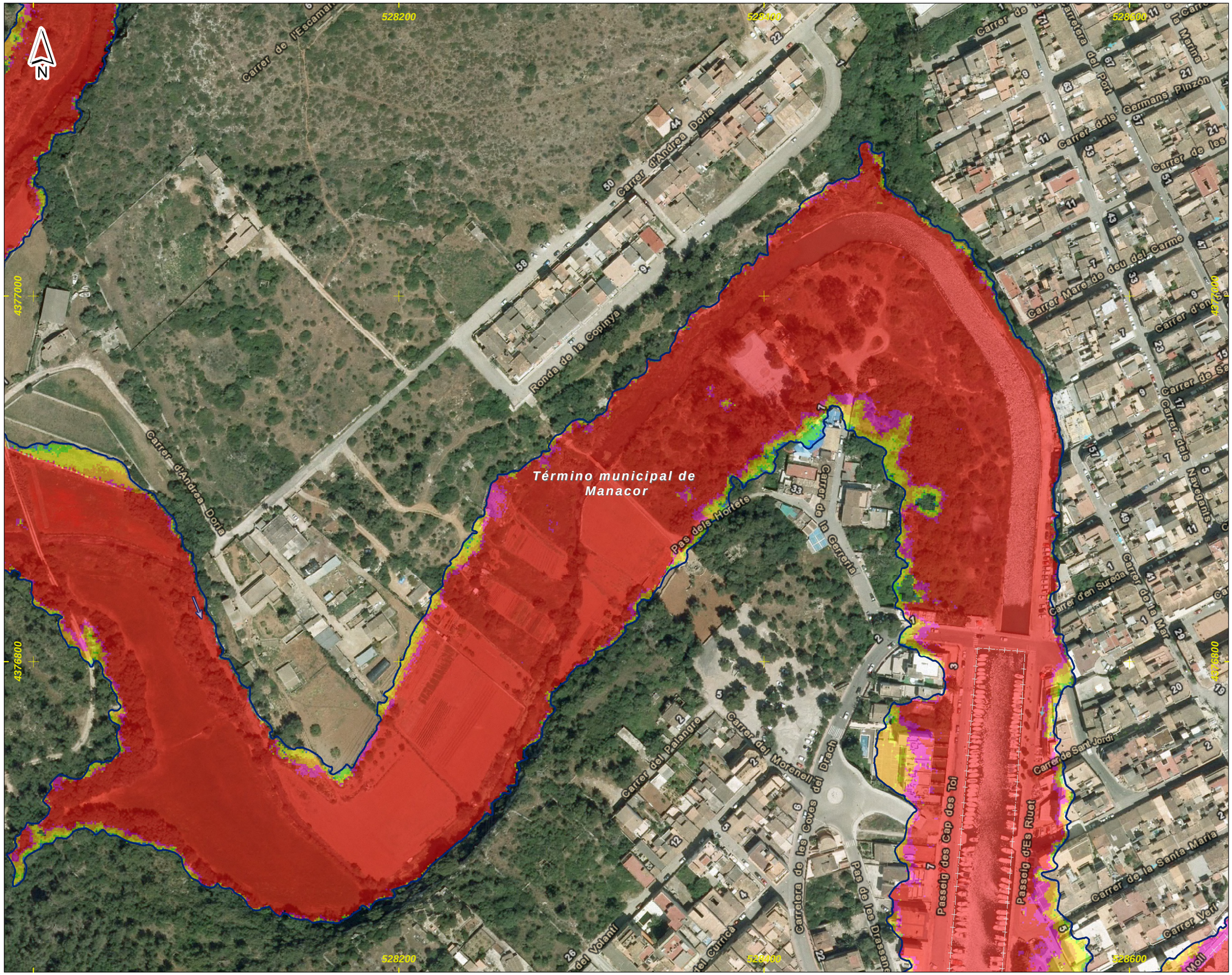

DEMARCACIÓN HIDROGRÁFICA DE BALEARES



ZONA DE ESTUDIO: PORTO CRISTO



DISTRIBUCIÓN DE HOJAS

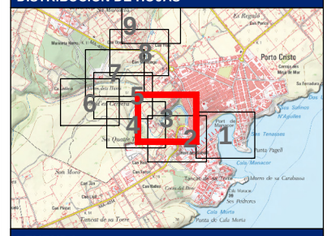

LEYENDA

Límite del Municipio

Zona avenida de 500 años

Calados para la avenida de 500 años

Valor en metros

- < 0.15
- 0.15 - 0.25
- 0.25 - 0.5
- 0.5 - 0.75
- 0.75 - 1
- > 1

Notas:

(1) Coordenadas ETRS_1989_UTM_Zone_31N

Título del documento: **ESTUDIO HIDROLÓGICO HIDRÁULICO Y DELIMITACIÓN DE ZONAS INUNDABLES QUE AFECTAN A LOS NÚCLEOS URBANOS DEL TÉRMINO MUNICIPAL DE MANACOR**	El ingeniero autor del documento: Ruimán Zapata Sánchez ICCP Colegiado nº 22.975	Original en DIN-A3: 0 10 20 40 60 m Escala: 1:2,000 Fecha: FEBRERO 2016	Empresa consultora: getinsa-payma	Designación: **Representación de los calados asociados a la avenida de 500 años de periodo de retorno** Zona de estudio: **Porto Cristo**	Nº Plano: **P_06** Hoja 3 de 9

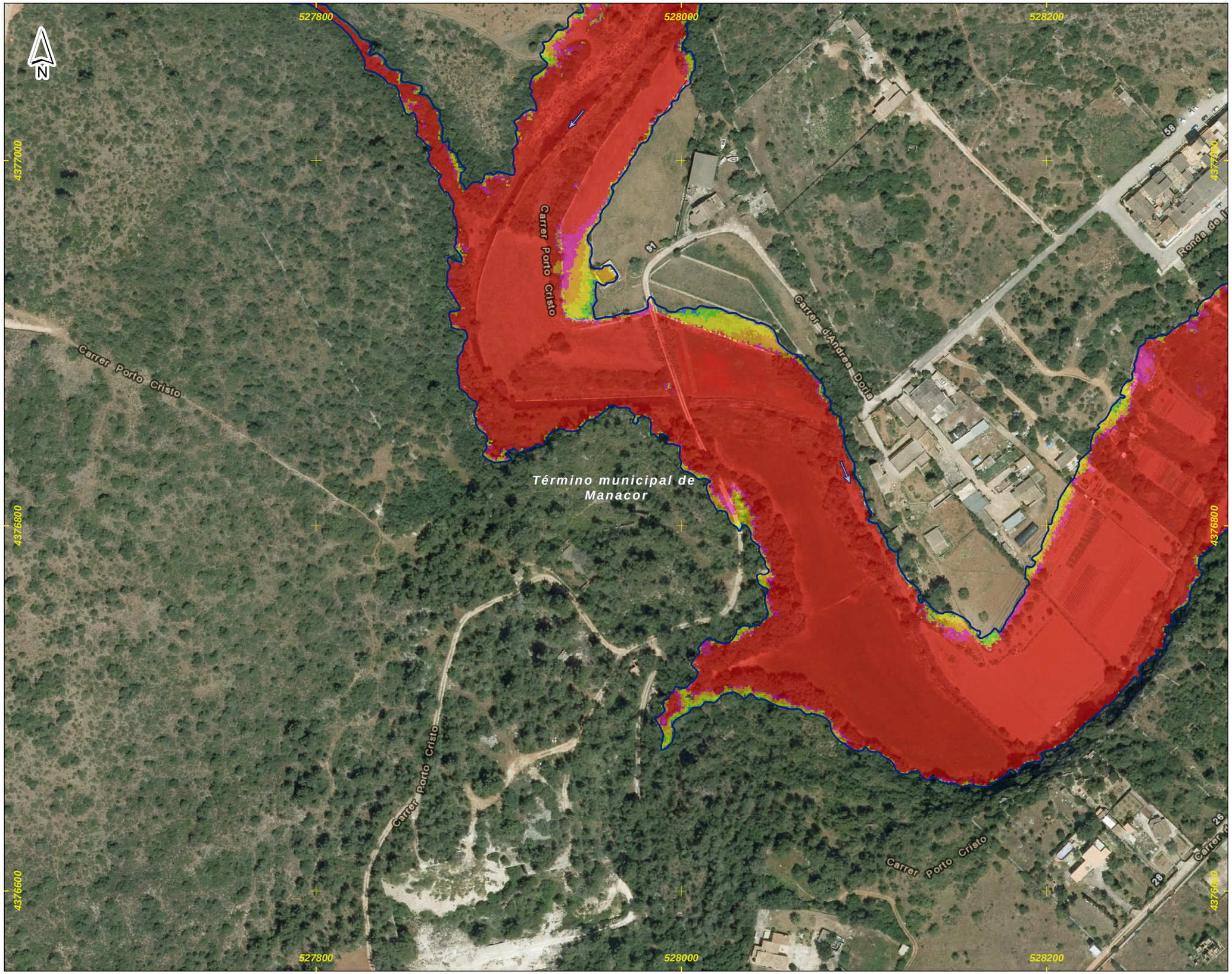

DEMARCACIÓN HIDROGRÁFICA DE BALEARES



ZONA DE ESTUDIO: PORTO CRISTO



DISTRIBUCIÓN DE HOJAS

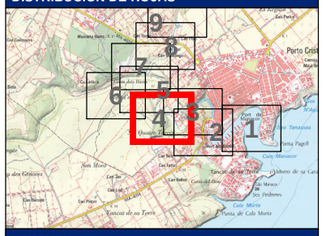

LEYENDA

Límite del Municipio

Zona avenida de 500 años

Calados para la avenida de 500 años

Valor en metros

- < 0.15
- 0.15 - 0.25
- 0.25 - 0.5
- 0.5 - 0.75
- 0.75 - 1
- > 1

Notas:

(1) Coordenadas ETRS_1989_UTM_Zone_31N

Título del documento: **ESTUDIO HIDROLÓGICO HIDRÁULICO Y DELIMITACIÓN DE ZONAS INUNDABLES QUE AFECTAN A LOS NÚCLEOS URBANOS DEL TÉRMINO MUNICIPAL DE MANACOR**	El ingeniero autor del documento: Ruimán Zapata Sánchez ICCP Colegiado nº 22.975	Original en DIN-A3: 0 10 20 40 60 m Escala: 1:2,000 Fecha: FEBRERO 2016	Empresa consultora: getinsa-payma	Designación: **Representación de los calados asociados a la avenida de 500 años de periodo de retorno** Zona de estudio: **Porto Cristo**	Nº Plano: **P_06** Hoja 4 de 9

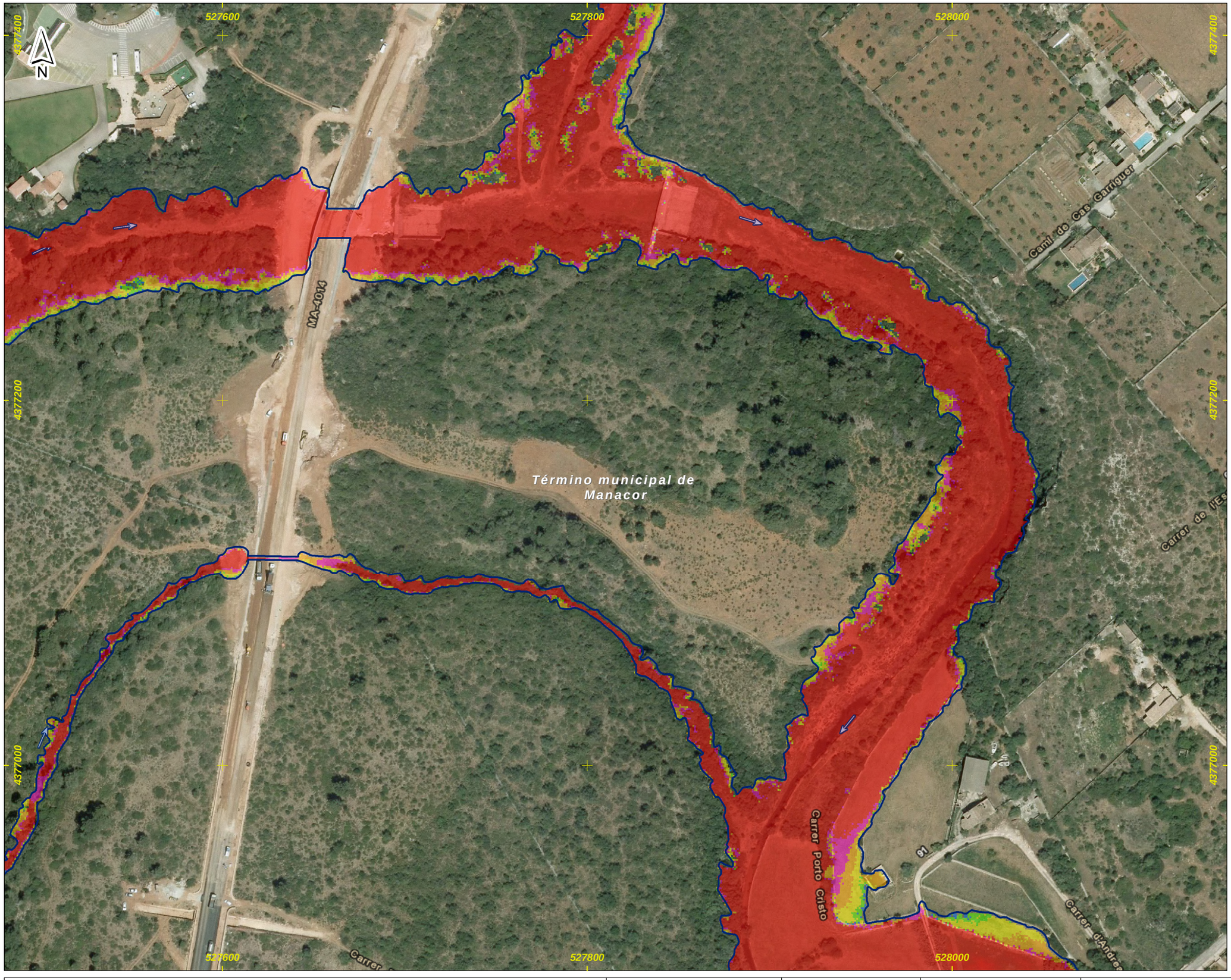

DEMARCACIÓN HIDROGRÁFICA DE BALEARES



ZONA DE ESTUDIO: PORTO CRISTO



DISTRIBUCIÓN DE HOJAS

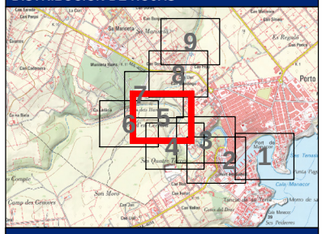

LEYENDA

Límite del Municipio

Zona avenida de 500 años

Calados para la avenida de 500 años

Valor en metros

- < 0.15
- 0.15 - 0.25
- 0.25 - 0.5
- 0.5 - 0.75
- 0.75 - 1
- > 1

Notas:

(1) Coordenadas ETRS_1989_UTM_Zone_31N

Título del documento: **ESTUDIO HIDROLÓGICO HIDRÁULICO Y DELIMITACIÓN DE ZONAS INUNDABLES QUE AFECTAN A LOS NÚCLEOS URBANOS DEL TÉRMINO MUNICIPAL DE MANACOR**	El ingeniero autor del documento: Ruimán Zapata Sánchez ICCP Colegiado nº 22.975	Original en DIN-A3: 0 10 20 40 60 m Escala: 1:2,000 Fecha: FEBRERO 2016	Empresa consultora: getinsa-payma	Designación: **Representación de los calados asociados a la avenida de 500 años de periodo de retorno** Zona de estudio: **Porto Cristo**	Nº Plano: **P_06** Hoja 5 de 9

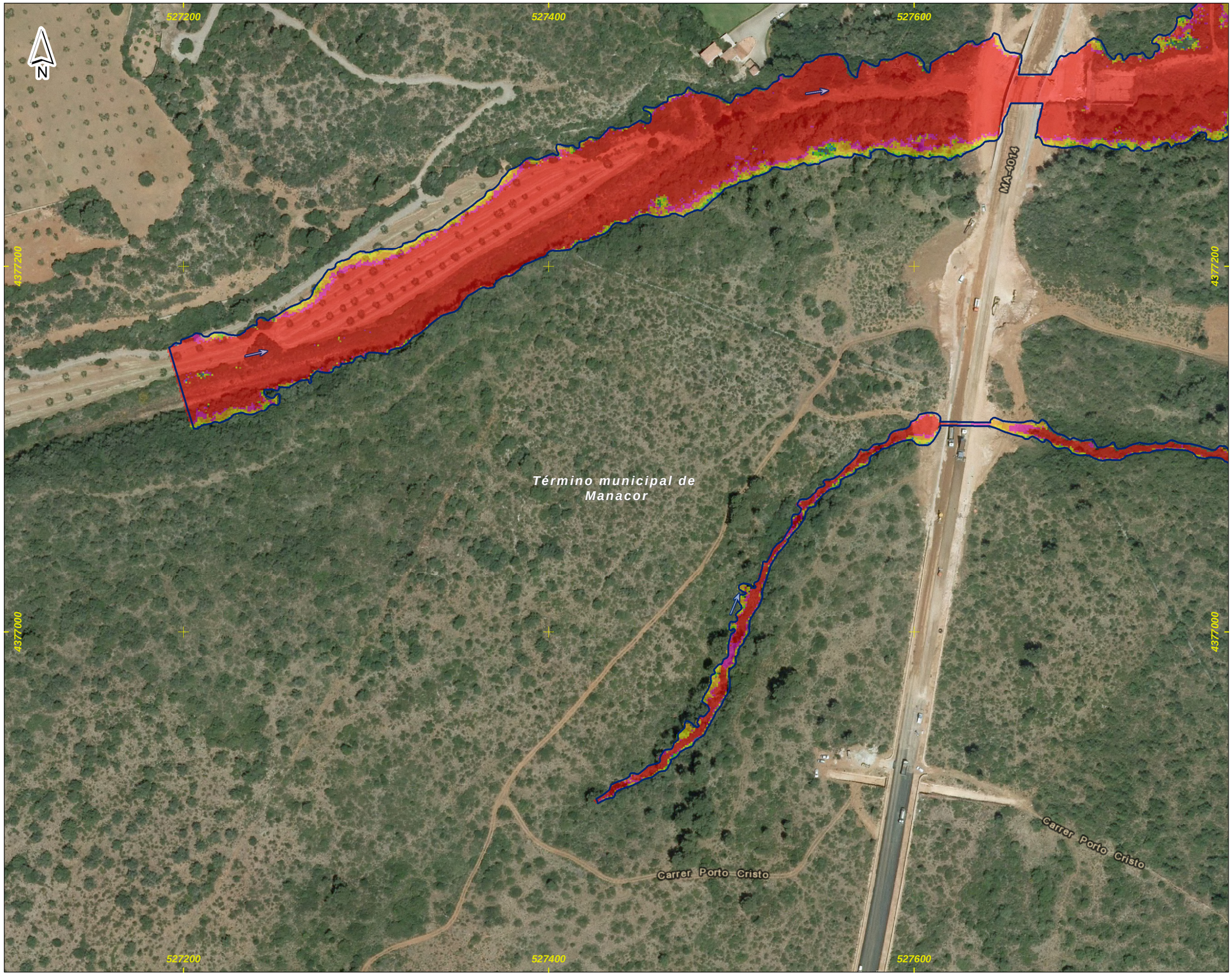

DEMARCACIÓN HIDROGRÁFICA DE BALEARES



ZONA DE ESTUDIO: PORTO CRISTO



DISTRIBUCIÓN DE HOJAS

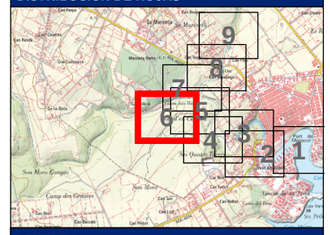

LEYENDA

Límite del Municipio

Zona avenida de 500 años

Calados para la avenida de 500 años

Valor en metros

- < 0.15
- 0.15 - 0.25
- 0.25 - 0.5
- 0.5 - 0.75
- 0.75 - 1
- > 1

Notas:

(1) Coordenadas ETRS_1989_UTM_Zone_31N

Título del documento: **ESTUDIO HIDROLÓGICO HIDRÁULICO Y DELIMITACIÓN DE ZONAS INUNDABLES QUE AFECTAN A LOS NÚCLEOS URBANOS DEL TÉRMINO MUNICIPAL DE MANACOR**	El ingeniero autor del documento: Ruimán Zapata Sánchez ICCP Colegiado nº 22.975	Original en DIN-A3: 0 10 20 40 60 m Escala: 1:2,000 Fecha: FEBRERO 2016	Empresa consultora: getinsa-payma	Designación: **Representación de los calados asociados a la avenida de 500 años de periodo de retorno** Zona de estudio: **Porto Cristo**	Nº Plano: **P_06** Hoja 6 de 9



DEMARCACIÓN HIDROGRÁFICA DE BALEARES



ZONA DE ESTUDIO: PORTO CRISTO



DISTRIBUCIÓN DE HOJAS

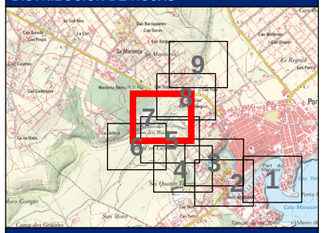

LEYENDA

Límite del Municipio

Zona avenida de 500 años

Calados para la avenida de 500 años

Valor en metros

- < 0.15
- 0.15 - 0.25
- 0.25 - 0.5
- 0.5 - 0.75
- 0.75 - 1
- > 1

Notas:

(1) Coordenadas ETRS_1989_UTM_Zone_31N

Título del documento: **ESTUDIO HIDROLÓGICO HIDRÁULICO Y DELIMITACIÓN DE ZONAS INUNDABLES QUE AFECTAN A LOS NÚCLEOS URBANOS DEL TÉRMINO MUNICIPAL DE MANACOR**	El ingeniero autor del documento: Ruimán Zapata Sánchez ICCP Colegiado nº 22.975	Original en DIN-A3: 0 10 20 40 60 m Escala: 1:2,000 Fecha: FEBRERO 2016	Empresa consultora: getinsa-payma	Designación: **Representación de los calados asociados a la avenida de 500 años de periodo de retorno** Zona de estudio: **Porto Cristo**	Nº Plano: **P_06** Hoja 7 de 9

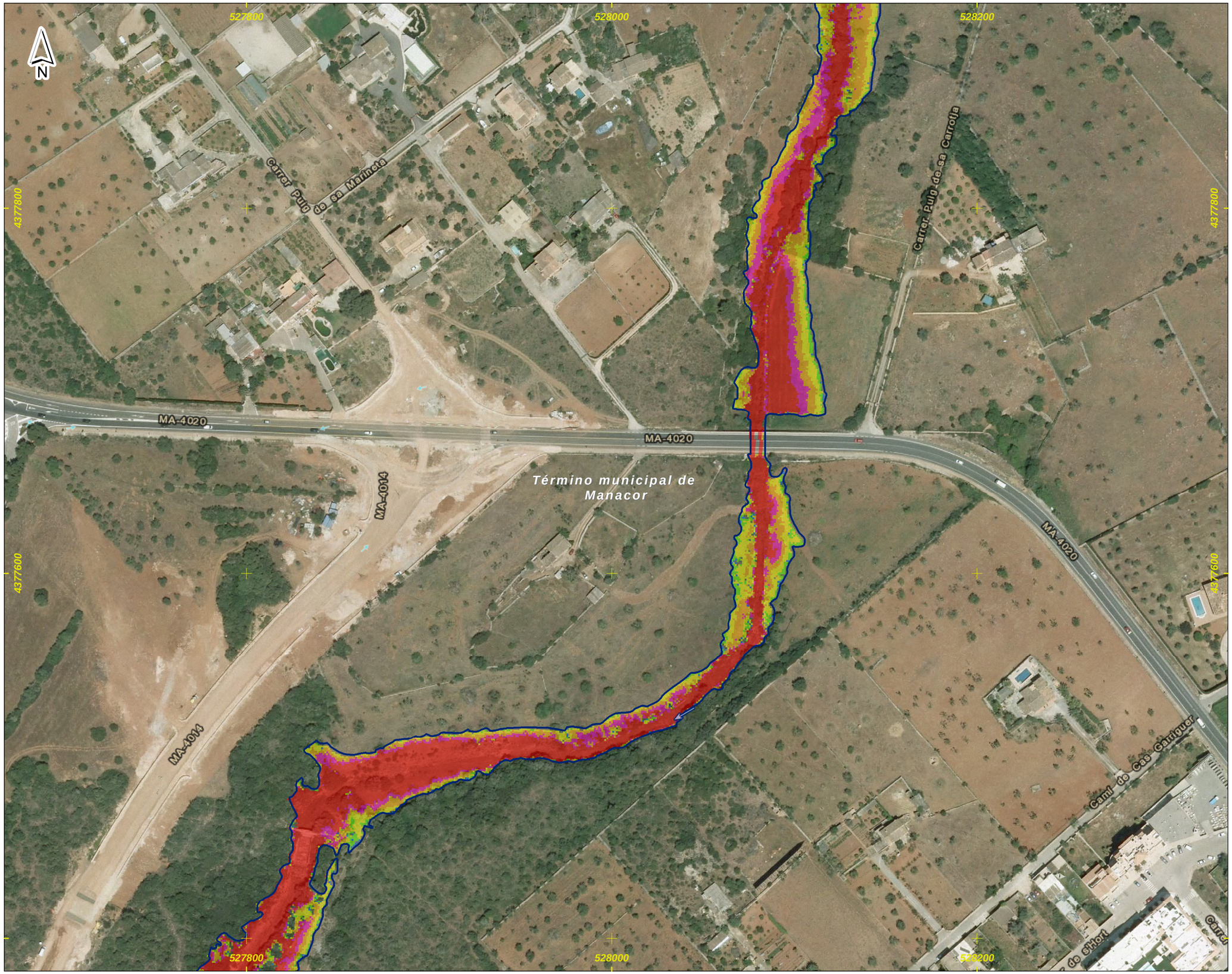

DEMARCACIÓN HIDROGRÁFICA DE BALEARES



ZONA DE ESTUDIO: PORTO CRISTO

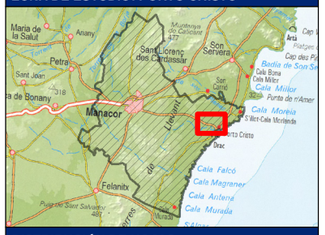

DISTRIBUCIÓN DE HOJAS

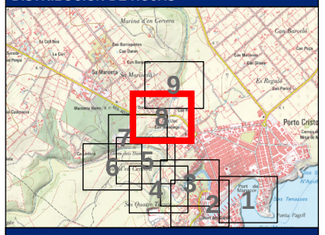

LEYENDA

Límite del Municipio

Zona avenida de 500 años

Calados para la avenida de 500 años

Valor en metros

- < 0.15
- 0.15 - 0.25
- 0.25 - 0.5
- 0.5 - 0.75
- 0.75 - 1
- > 1

Notas:

(1) Coordenadas ETRS_1989_UTM_Zone_31N

Título del documento: **ESTUDIO HIDROLÓGICO HIDRÁULICO Y DELIMITACIÓN DE ZONAS INUNDABLES QUE AFECTAN A LOS NÚCLEOS URBANOS DEL TÉRMINO MUNICIPAL DE MANACOR**	El ingeniero autor del documento: Ruimán Zapata Sánchez ICCP Colegiado nº 22.975	Original en DIN-A3: 0 10 20 40 60 m Escala: 1:2,000 Fecha: FEBRERO 2016	Empresa consultora: getinsa-payma	Designación: **Representación de los calados asociados a la avenida de 500 años de periodo de retorno** Zona de estudio: **Porto Cristo**	Nº Plano: **P_06** Hoja 8 de 9



DEMARCACIÓN HIDROGRÁFICA DE BALEARES



ZONA DE ESTUDIO: PORTO CRISTO

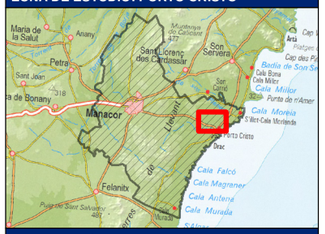

DISTRIBUCIÓN DE HOJAS

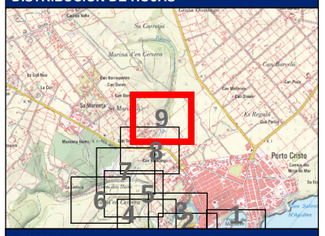

LEYENDA

Límite del Municipio

Zona avenida de 500 años

Calados para la avenida de 500 años

Valor en metros

- < 0.15
- 0.15 - 0.25
- 0.25 - 0.5
- 0.5 - 0.75
- 0.75 - 1
- > 1

Notas:

(1) Coordenadas ETRS_1989_UTM_Zone_31N

Título del documento: **ESTUDIO HIDROLÓGICO HIDRÁULICO Y DELIMITACIÓN DE ZONAS INUNDABLES QUE AFECTAN A LOS NÚCLEOS URBANOS DEL TÉRMINO MUNICIPAL DE MANACOR**	El ingeniero autor del documento: Ruimán Zapata Sánchez ICCP Colegiado nº 22.975	Original en DIN-A3: 0 10 20 40 60 m Escala: 1:2,000 Fecha: FEBRERO 2016	Empresa consultora: getinsa-payma	Designación: **Representación de los calados asociados a la avenida de 500 años de periodo de retorno** Zona de estudio: **Porto Cristo**	Nº Plano: **P_06** Hoja 9 de 9