

DEMARCACIÓN HIDROGRÁFICA DE BALEARES



ZONA DE ESTUDIO: MANACOR

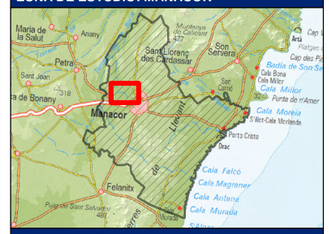

DISTRIBUCIÓN DE HOJAS

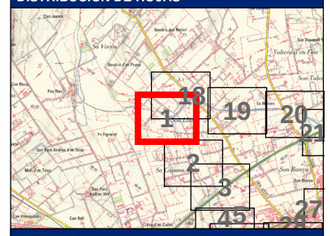

LEYENDA

- Límite del Municipio
- Zona Inundable (1)
- Zona de Flujo Preferente

Zonificación del DPH estimado

- Dominio Público Hidráulico (2)
- Zona de Policía
- Zona de Servidumbre
- Cauce abandonado
- Cauce soterrado
- Obra de desvío del Torrente

Notas:

(1) Límite asociado a la avenida de 500 años

(2) Estimación cartográfica o probable del DPH

(3) Coordenadas ETRS_1989_UTM_Zone_31N

Título del documento:

ESTUDIO HIDROLÓGICO HIDRÁULICO Y DELIMITACIÓN DE ZONAS INUNDABLES QUE AFECTAN A LOS NÚCLEOS URBANOS DEL TÉRMINO MUNICIPAL DE MANACOR

El ingeniero autor del documento:

Ruimán Zapata Sánchez ICCP Colegiado nº 22.975

Original en DIN-A3:

0 10 20 40 60 m

Escala: 1:2,000

Fecha: FEBRERO 2016

Empresa consultora: getinsa-payma

Designación:

Representación del DPH estimado y las zonas de Servidumbre, Policía, Flujo Preferente e Inundable

Zona de estudio: **Manacor**

Nº Plano: **P_01**

Hoja 1 de 33



DEMARCACIÓN HIDROGRÁFICA DE BALEARES



ZONA DE ESTUDIO: MANACOR

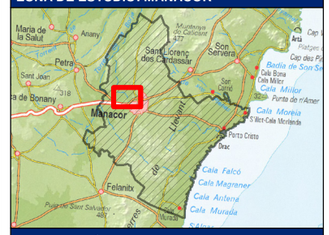

DISTRIBUCIÓN DE HOJAS

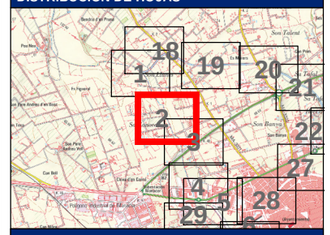

LEYENDA

- Límite del Municipio
- Zona Inundable (1)
- Zona de Flujo Preferente

Zonificación del DPH estimado

- Dominio Público Hidráulico (2)
- Zona de Policía
- Zona de Servidumbre
- Cauce abandonado
- Cauce soterrado
- Obra de desvío del Torrente

Notas:

(1) Límite asociado a la avenida de 500 años

(2) Estimación cartográfica o probable del DPH

(3) Coordenadas ETRS_1989_UTM_Zone_31N

Título del documento:

ESTUDIO HIDROLÓGICO HIDRÁULICO Y DELIMITACIÓN DE ZONAS INUNDABLES QUE AFECTAN A LOS NÚCLEOS URBANOS DEL TÉRMINO MUNICIPAL DE MANACOR

El ingeniero autor del documento:

Ruimán Zapata Sánchez ICCP Colegiado nº 22.975

Original en DIN-A3:

0 10 20 40 60 m

Escala: 1:2,000

Fecha: FEBRERO 2016

Empresa consultora: getinsa-payma

Designación:

Representación del DPH estimado y las zonas de Servidumbre, Policía, Flujo Preferente e Inundable

Zona de estudio: **Manacor**

Nº Plano: **P_01**

Hoja 2 de 33



DEMARCACIÓN HIDROGRÁFICA DE BALEARES



ZONA DE ESTUDIO: MANACOR



DISTRIBUCIÓN DE HOJAS

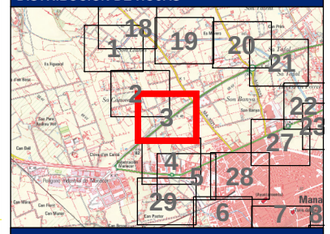

LEYENDA

- Límite del Municipio
- Zona Inundable (1)
- Zona de Flujo Preferente

Zonificación del DPH estimado

- Dominio Público Hidráulico (2)
- Zona de Policía
- Zona de Servidumbre
- Cauce abandonado
- Cauce soterrado
- Obra de desvío del Torrente

Notas:

(1) Límite asociado a la avenida de 500 años

(2) Estimación cartográfica o probable del DPH

(3) Coordenadas ETRS_1989_UTM_Zone_31N

Título del documento:

ESTUDIO HIDROLÓGICO HIDRÁULICO Y DELIMITACIÓN DE ZONAS INUNDABLES QUE AFECTAN A LOS NÚCLEOS URBANOS DEL TÉRMINO MUNICIPAL DE MANACOR

El ingeniero autor del documento:

Ruimán Zapata Sánchez ICCP Colegiado nº 22.975

Original en DIN-A3:

0 10 20 40 60 m

Escala: 1:2,000

Fecha: FEBRERO 2016

Empresa consultora: getinsa-payma

Designación:

Representación del DPH estimado y las zonas de Servidumbre, Policía, Flujo Preferente e Inundable

Zona de estudio: **Manacor**

Nº Plano: **P_01**



DEMARCACIÓN HIDROGRÁFICA DE BALEARES

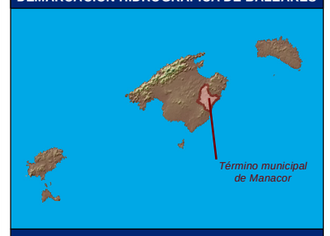

ZONA DE ESTUDIO: MANACOR



DISTRIBUCIÓN DE HOJAS

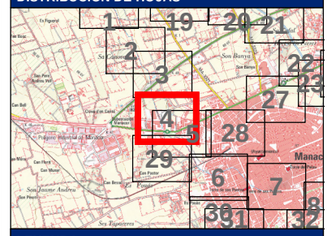

LEYENDA

Límite del Municipio

Zona Inundable (1)

Zona de Flujo Preferente

Zonificación del DPH estimado

Dominio Público Hidráulico (2)

Zona de Policía

Zona de Servidumbre

Cauce abandonado

Cauce soterrado

Obra de desvío del Torrente

Notas:

(1) Límite asociado a la avenida de 500 años

(2) Estimación cartográfica o probable del DPH

(3) Coordenadas ETRS_1989_UTM_Zone_31N

Título del documento: **ESTUDIO HIDROLÓGICO HIDRÁULICO Y DELIMITACIÓN DE ZONAS INUNDABLES QUE AFECTAN A LOS NÚCLEOS URBANOS DEL TÉRMINO MUNICIPAL DE MANACOR**	El ingeniero autor del documento: Ruimán Zapata Sánchez ICCP Colegiado nº 22.975	Original en DIN-A3: 0 10 20 40 60 m Escala: 1:2,000 Fecha: FEBRERO 2016	Empresa consultora: getinsa-payma	Designación: **Representación del DPH estimado y las zonas de Servidumbre, Policía, Flujo Preferente e Inundable** Zona de estudio: **Manacor**	Nº Plano: **P_01** Hoja 4 de 33



DEMARCACIÓN HIDROGRÁFICA DE BALEARES



ZONA DE ESTUDIO: MANACOR

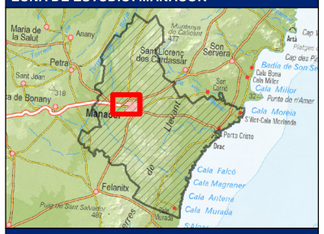

DISTRIBUCIÓN DE HOJAS

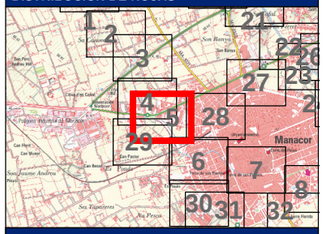

LEYENDA

- Límite del Municipio
- Zona Inundable (1)
- Zona de Flujo Preferente

Zonificación del DPH estimado

- Dominio Público Hidráulico (2)
- Zona de Policía
- Zona de Servidumbre
- Cauce abandonado
- Cauce soterrado
- Obra de desvío del Torrente

Notas:

(1) Límite asociado a la avenida de 500 años

(2) Estimación cartográfica o probable del DPH

(3) Coordenadas ETRS_1989_UTM_Zone_31N

Título del documento: **ESTUDIO HIDROLÓGICO HIDRÁULICO Y DELIMITACIÓN DE ZONAS INUNDABLES QUE AFECTAN A LOS NÚCLEOS URBANOS DEL TÉRMINO MUNICIPAL DE MANACOR**	El ingeniero autor del documento: Ruimán Zapata Sánchez ICCP Colegiado nº 22.975	Original en DIN-A3: 0 10 20 40 60 m Escala: 1:2,000 Fecha: FEBRERO 2016	Empresa consultora: getinsa-payma	Designación: **Representación del DPH estimado y las zonas de Servidumbre, Policía, Flujo Preferente e Inundable** Zona de estudio: **Manacor**	Nº Plano: **P_01** Hoja 5 de 33



DEMARCACIÓN HIDROGRÁFICA DE BALEARES



ZONA DE ESTUDIO: MANACOR



DISTRIBUCIÓN DE HOJAS

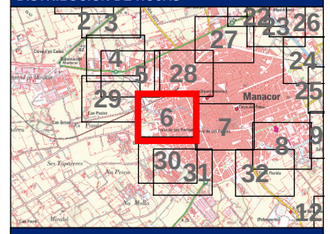

LEYENDA

- Límite del Municipio
- Zona Inundable (1)
- Zona de Flujo Preferente

Zonificación del DPH estimado

- Dominio Público Hidráulico (2)
- Zona de Policía
- Zona de Servidumbre
- Cauce abandonado
- Cauce soterrado
- Obra de desvío del Torrente

Notas:

(1) Límite asociado a la avenida de 500 años

(2) Estimación cartográfica o probable del DPH

(3) Coordenadas ETRS_1989_UTM_Zone_31N

Título del documento: **ESTUDIO HIDROLÓGICO HIDRÁULICO Y DELIMITACIÓN DE ZONAS INUNDABLES QUE AFECTAN A LOS NÚCLEOS URBANOS DEL TÉRMINO MUNICIPAL DE MANACOR**	El ingeniero autor del documento: Ruimán Zapata Sánchez ICCP Colegiado nº 22.975	Original en DIN-A3: 0 10 20 40 60 m Escala: 1:2,000 Fecha: FEBRERO 2016	Empresa consultora: getinsa-payma	Designación: **Representación del DPH estimado y las zonas de Servidumbre, Policía, Flujo Preferente e Inundable** Zona de estudio: **Manacor**	Nº Plano: **P_01** Hoja 6 de 33



DEMARCACIÓN HIDROGRÁFICA DE BALEARES

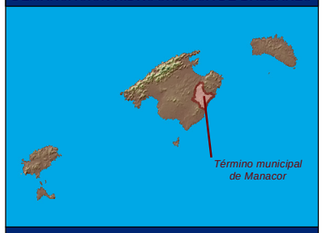

ZONA DE ESTUDIO: MANACOR



DISTRIBUCIÓN DE HOJAS

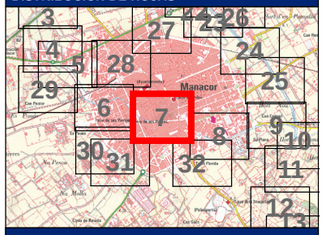

LEYENDA

- Límite del Municipio
- Zona Inundable (1)
- Zona de Flujo Preferente

Zonificación del DPH estimado

- Dominio Público Hidráulico (2)
- Zona de Policía
- Zona de Servidumbre
- Cauce abandonado
- Cauce soterrado
- Obra de desvío del Torrente

Notas:

(1) Límite asociado a la avenida de 500 años

(2) Estimación cartográfica o probable del DPH

(3) Coordenadas ETRS_1989_UTM_Zone_31N

Título del documento: **ESTUDIO HIDROLÓGICO HIDRÁULICO Y DELIMITACIÓN DE ZONAS INUNDABLES QUE AFECTAN A LOS NÚCLEOS URBANOS DEL TÉRMINO MUNICIPAL DE MANACOR**	El ingeniero autor del documento: Ruimán Zapata Sánchez ICCP Colegiado nº 22.975	Original en DIN-A3: 0 10 20 40 60 m Escala: 1:2,000 Fecha: FEBRERO 2016	Empresa consultora: getinsa-payma	Designación: **Representación del DPH estimado y las zonas de Servidumbre, Policía, Flujo Preferente e Inundable** Zona de estudio: **Manacor**	Nº Plano: **P_01** Hoja 7 de 33



DEMARCACIÓN HIDROGRÁFICA DE BALEARES



ZONA DE ESTUDIO: MANACOR

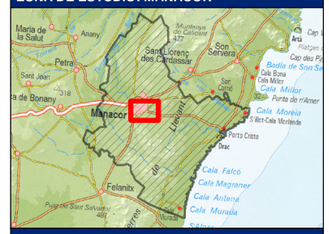

DISTRIBUCIÓN DE HOJAS

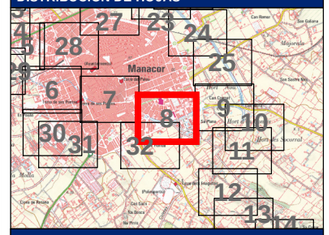

LEYENDA

- Límite del Municipio
- Zona Inundable (1)
- Zona de Flujo Preferente

Zonificación del DPH estimado

- Dominio Público Hidráulico (2)
- Zona de Policía
- Zona de Servidumbre
- Cauce abandonado
- Cauce soterrado
- Obra de desvío del Torrente

Notas:

(1) Límite asociado a la avenida de 500 años

(2) Estimación cartográfica o probable del DPH

(3) Coordenadas ETRS_1989_UTM_Zone_31N

Título del documento: **ESTUDIO HIDROLÓGICO HIDRÁULICO Y DELIMITACIÓN DE ZONAS INUNDABLES QUE AFECTAN A LOS NÚCLEOS URBANOS DEL TÉRMINO MUNICIPAL DE MANACOR**	El ingeniero autor del documento: Ruimán Zapata Sánchez ICCP Colegiado nº 22.975	Original en DIN-A3: 0 10 20 40 60 m Escala: 1:2,000 Fecha: FEBRERO 2016	Empresa consultora: getinsa-payma	Designación: **Representación del DPH estimado y las zonas de Servidumbre, Policía, Flujo Preferente e Inundable** Zona de estudio: **Manacor**	Nº Plano: **P_01** Hoja 8 de 33



DEMARCACIÓN HIDROGRÁFICA DE BALEARES

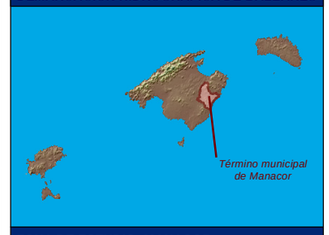

ZONA DE ESTUDIO: MANACOR

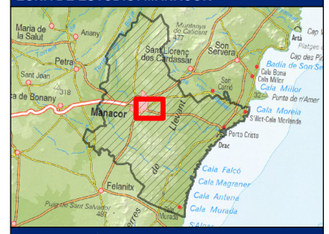

DISTRIBUCIÓN DE HOJAS

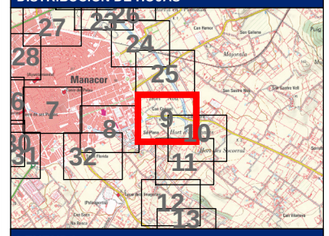

LEYENDA

- Límite del Municipio
- Zona Inundable (1)
- Zona de Flujo Preferente

Zonificación del DPH estimado

- Dominio Público Hidráulico (2)
- Zona de Policía
- Zona de Servidumbre
- Cauce abandonado
- Cauce soterrado
- Obra de desvío del Torrente

Notas:

(1) Límite asociado a la avenida de 500 años

(2) Estimación cartográfica o probable del DPH

(3) Coordenadas ETRS_1989_UTM_Zone_31N

Título del documento: **ESTUDIO HIDROLÓGICO HIDRÁULICO Y DELIMITACIÓN DE ZONAS INUNDABLES QUE AFECTAN A LOS NÚCLEOS URBANOS DEL TÉRMINO MUNICIPAL DE MANACOR**	El ingeniero autor del documento: Ruimán Zapata Sánchez ICCP Colegiado nº 22.975	Original en DIN-A3: 0 10 20 40 60 m Escala: 1:2,000 Fecha: FEBRERO 2016	Empresa consultora: getinsa-payma	Designación: **Representación del DPH estimado y las zonas de Servidumbre, Policía, Flujo Preferente e Inundable** Zona de estudio: **Manacor**	Nº Plano: **P_01** Hoja 9 de 33

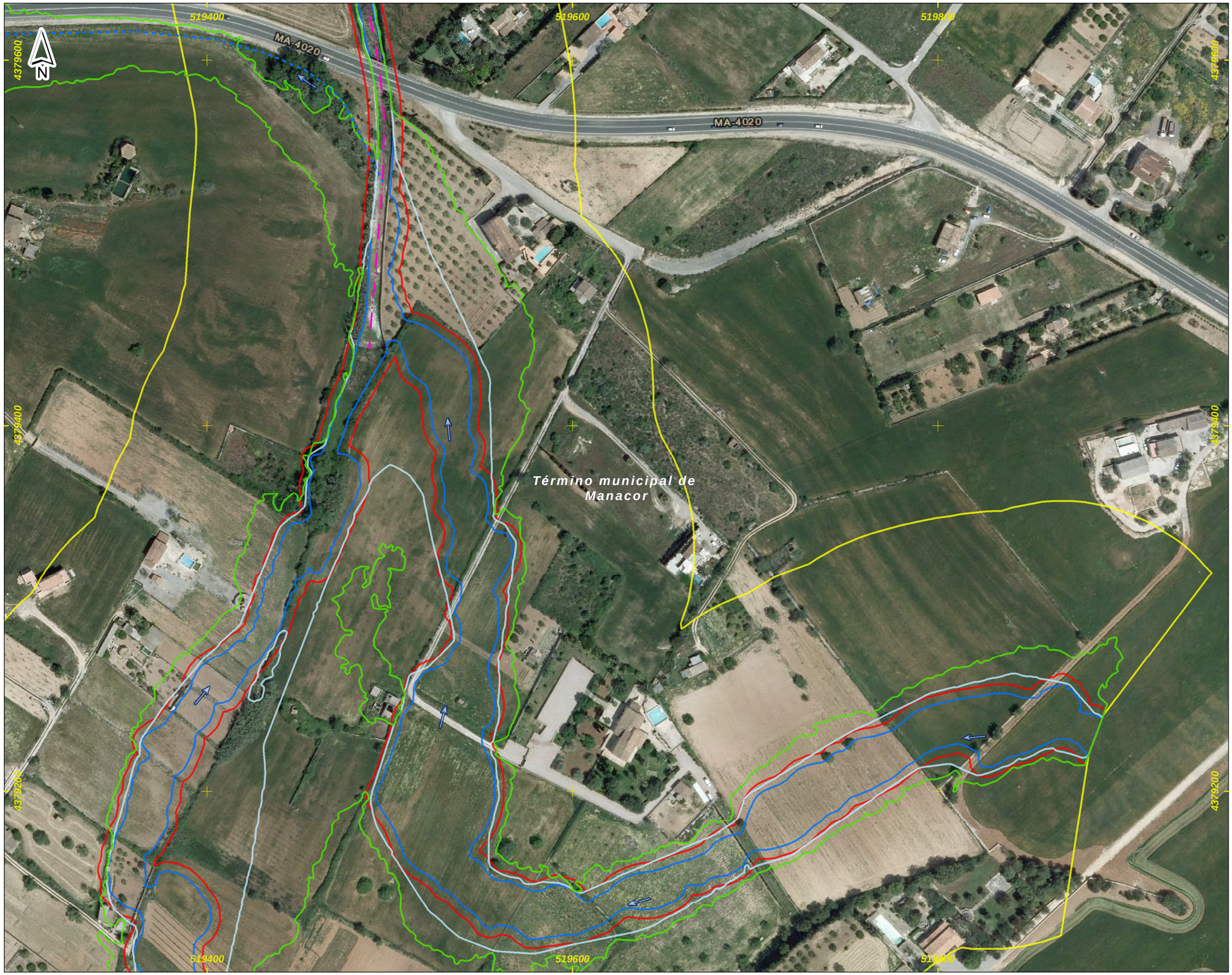

DEMARCACIÓN HIDROGRÁFICA DE BALEARES

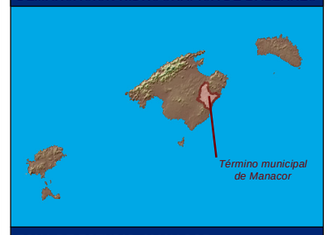

ZONA DE ESTUDIO: MANACOR

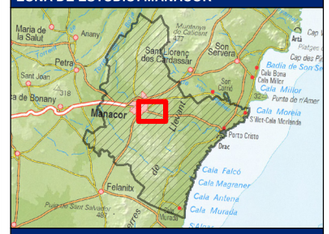

DISTRIBUCIÓN DE HOJAS

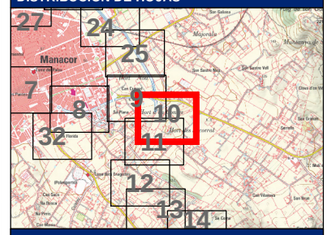

LEYENDA

- Límite del Municipio
- Zona Inundable (1)
- Zona de Flujo Preferente

Zonificación del DPH estimado

- Dominio Público Hidráulico (2)
- Zona de Policía
- Zona de Servidumbre
- Cauce abandonado
- Cauce soterrado
- Obra de desvío del Torrente

Notas:

(1) Límite asociado a la avenida de 500 años

(2) Estimación cartográfica o probable del DPH

(3) Coordenadas ETRS_1989_UTM_Zone_31N

Título del documento: **ESTUDIO HIDROLÓGICO HIDRÁULICO Y DELIMITACIÓN DE ZONAS INUNDABLES QUE AFECTAN A LOS NÚCLEOS URBANOS DEL TÉRMINO MUNICIPAL DE MANACOR**	El ingeniero autor del documento: Ruimán Zapata Sánchez ICCP Colegiado nº 22.975	Original en DIN-A3: 0 10 20 40 60 m Escala: 1:2,000 Fecha: FEBRERO 2016	Empresa consultora: getinsa-payma	Designación: **Representación del DPH estimado y las zonas de Servidumbre, Policía, Flujo Preferente e Inundable** Zona de estudio: **Manacor**	Nº Plano: **P_01** Hoja 10 de 33



DEMARCACIÓN HIDROGRÁFICA DE BALEARES



ZONA DE ESTUDIO: MANACOR

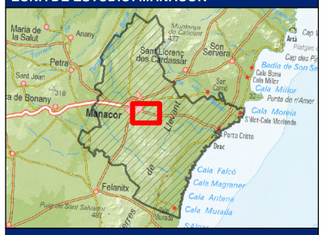

DISTRIBUCIÓN DE HOJAS

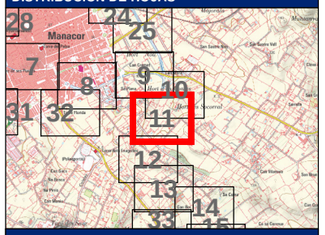

LEYENDA

- Límite del Municipio
- Zona Inundable (1)
- Zona de Flujo Preferente

Zonificación del DPH estimado

- Dominio Público Hidráulico (2)
- Zona de Policía
- Zona de Servidumbre
- Cauce abandonado
- Cauce soterrado
- Obra de desvío del Torrente

Notas:

(1) Límite asociado a la avenida de 500 años

(2) Estimación cartográfica o probable del DPH

(3) Coordenadas ETRS_1989_UTM_Zone_31N

Título del documento: **ESTUDIO HIDROLÓGICO HIDRÁULICO Y DELIMITACIÓN DE ZONAS INUNDABLES QUE AFECTAN A LOS NÚCLEOS URBANOS DEL TÉRMINO MUNICIPAL DE MANACOR**	El ingeniero autor del documento: Ruimán Zapata Sánchez ICCP Colegiado nº 22.975	Original en DIN-A3: 0 10 20 40 60 m Escala: 1:2,000 Fecha: FEBRERO 2016	Empresa consultora: getinsa-payma	Designación: **Representación del DPH estimado y las zonas de Servidumbre, Policía, Flujo Preferente e Inundable** Zona de estudio: **Manacor**	Nº Plano: **P_01** Hoja 11 de 33

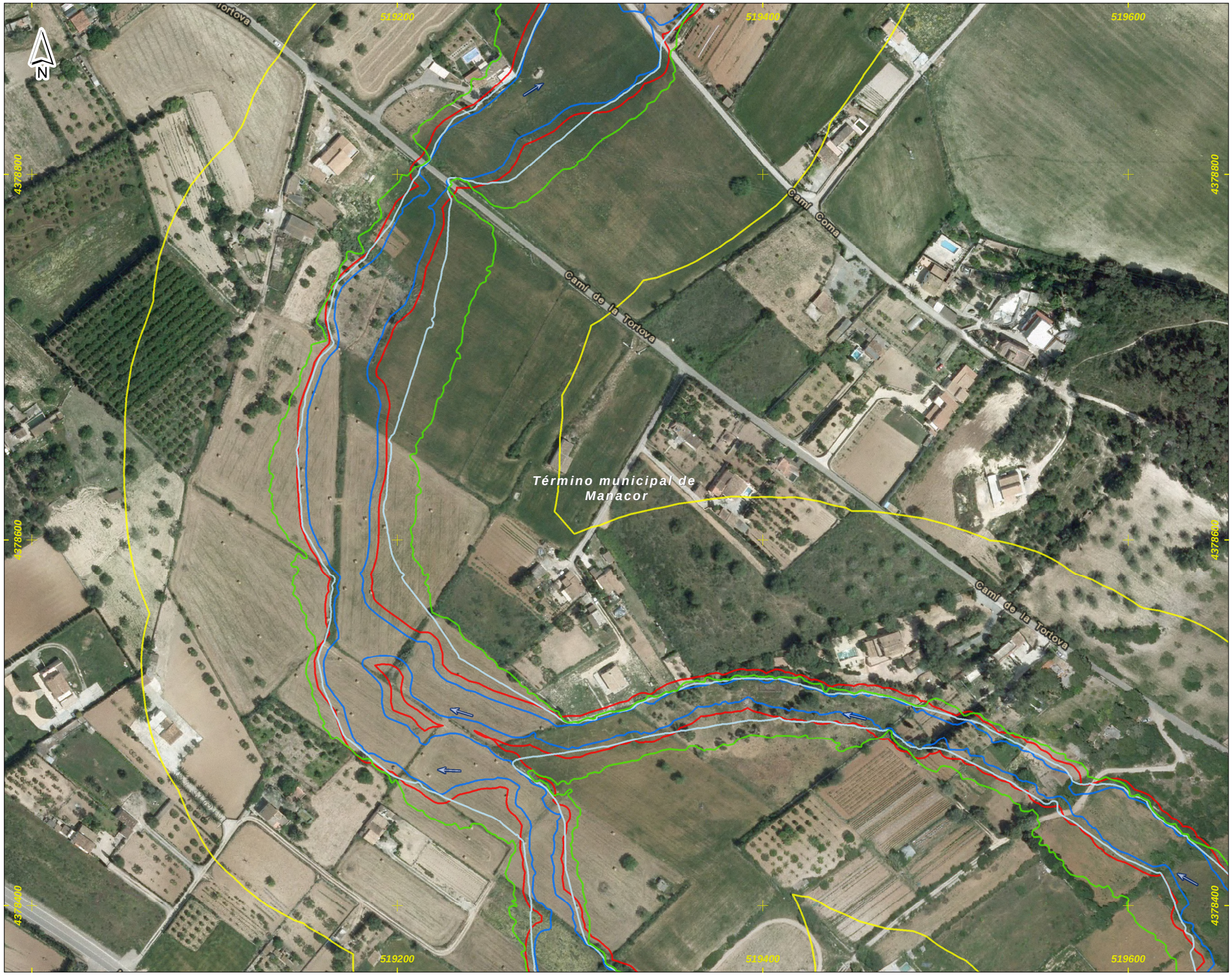

DEMARCACIÓN HIDROGRÁFICA DE BALEARES



ZONA DE ESTUDIO: MANACOR



DISTRIBUCIÓN DE HOJAS

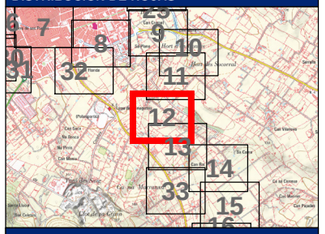

LEYENDA

- Límite del Municipio
- Zona Inundable (1)
- Zona de Flujo Preferente

Zonificación del DPH estimado

- Dominio Público Hidráulico (2)
- Zona de Policía
- Zona de Servidumbre
- Cauce abandonado
- Cauce soterrado
- Obra de desvío del Torrente

Notas:

(1) Límite asociado a la avenida de 500 años

(2) Estimación cartográfica o probable del DPH

(3) Coordenadas ETRS_1989_UTM_Zone_31N

Título del documento:

ESTUDIO HIDROLÓGICO HIDRÁULICO Y DELIMITACIÓN DE ZONAS INUNDABLES QUE AFECTAN A LOS NÚCLEOS URBANOS DEL TÉRMINO MUNICIPAL DE MANACOR

El ingeniero autor del documento:

Ruimán Zapata Sánchez ICCP Colegiado nº 22.975

Original en DIN-A3:

0 10 20 40 60 m

Escala: 1:2,000

Fecha: FEBRERO 2016

Empresa consultora: getinsa-payma

Designación:

Representación del DPH estimado y las zonas de Servidumbre, Policía, Flujo Preferente e Inundable

Zona de estudio: **Manacor**

Nº Plano: **P_01**

Hoja 12 de 33

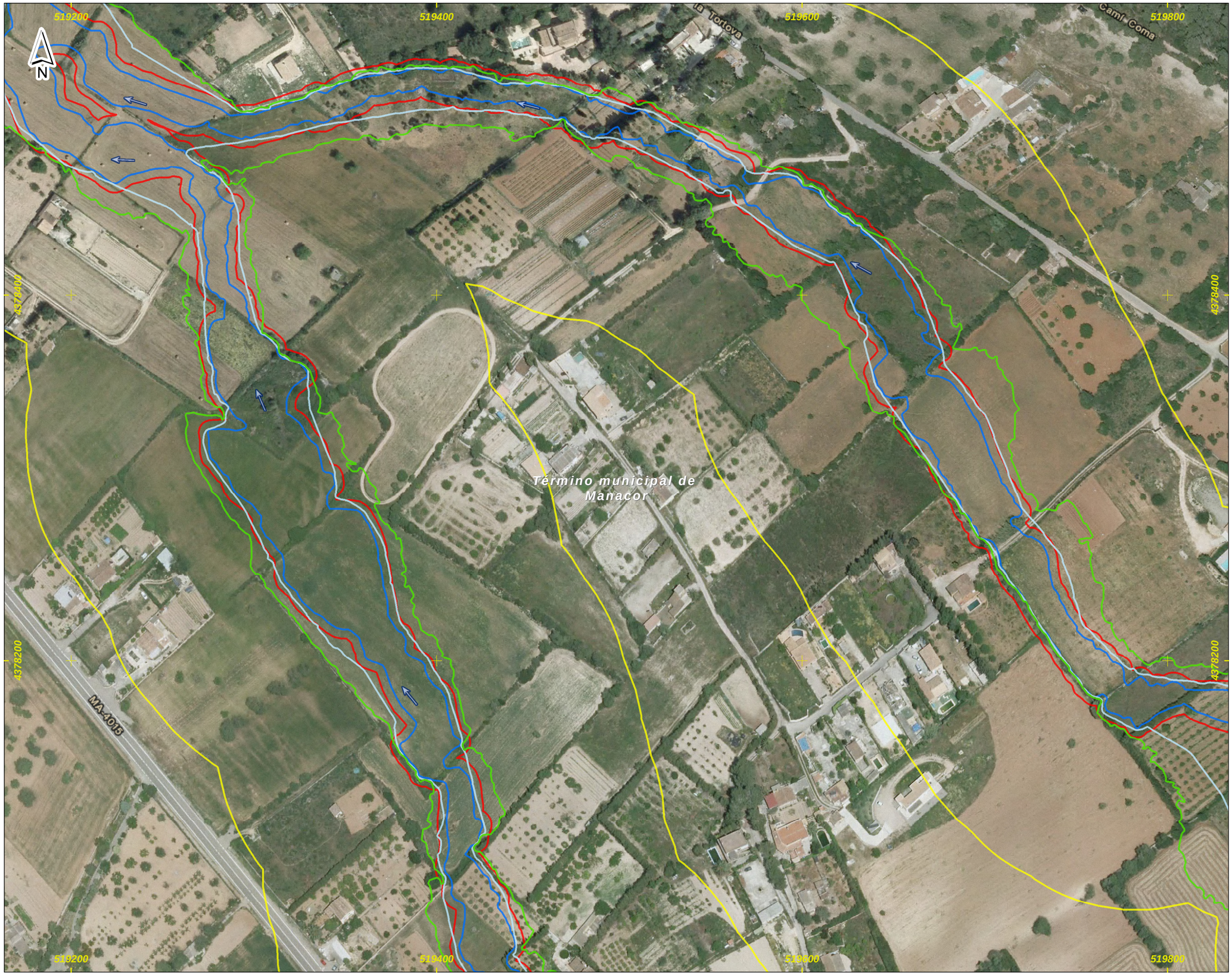

DEMARCACIÓN HIDROGRÁFICA DE BALEARES



ZONA DE ESTUDIO: MANACOR

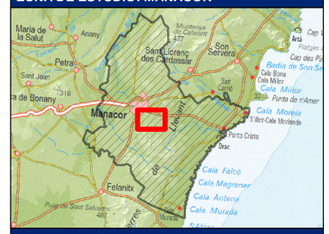

DISTRIBUCIÓN DE HOJAS

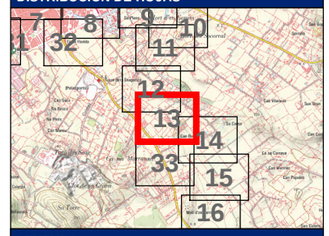

LEYENDA

- Límite del Municipio
- Zona Inundable (1)
- Zona de Flujo Preferente

Zonificación del DPH estimado

- Dominio Público Hidráulico (2)
- Zona de Policía
- Zona de Servidumbre
- Cauce abandonado
- Cauce soterrado
- Obra de desvío del Torrente

Notas:

(1) Límite asociado a la avenida de 500 años

(2) Estimación cartográfica o probable del DPH

(3) Coordenadas ETRS_1989_UTM_Zone_31N

Título del documento:

ESTUDIO HIDROLÓGICO HIDRÁULICO Y DELIMITACIÓN DE ZONAS INUNDABLES QUE AFECTAN A LOS NÚCLEOS URBANOS DEL TÉRMINO MUNICIPAL DE MANACOR

El ingeniero autor del documento:

Ruimán Zapata Sánchez ICCP Colegiado nº 22.975

Original en DIN-A3:

0 10 20 40 60 m

Escala: 1:2,000

Fecha: FEBRERO 2016

Empresa consultora: getinsa-payma

Designación:

Representación del DPH estimado y las zonas de Servidumbre, Policía, Flujo Preferente e Inundable

Zona de estudio: **Manacor**

Nº Plano: **P_01**

519800
520000
520200
4378200
4378000
Camí de la Tortova
Término municipal de Manacor
N

DEMARCACIÓN HIDROGRÁFICA DE BALEARES



ZONA DE ESTUDIO: MANACOR

DISTRIBUCIÓN DE HOJAS

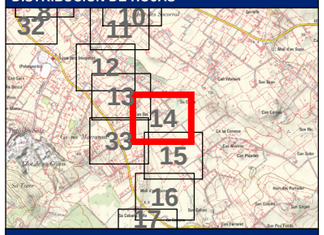

LEYENDA

- Límite del Municipio
- Zona Inundable (1)
- Zona de Flujo Preferente

Zonificación del DPH estimado

- Dominio Público Hidráulico (2)
- Zona de Policía
- Zona de Servidumbre
- Cauce abandonado
- Cauce soterrado
- Obra de desvío del Torrente

Notas:

(1) Límite asociado a la avenida de 500 años

(2) Estimación cartográfica o probable del DPH

(3) Coordenadas ETRS_1989_UTM_Zone_31N

Título del documento: **ESTUDIO HIDROLÓGICO HIDRÁULICO Y DELIMITACIÓN DE ZONAS INUNDABLES QUE AFECTAN A LOS NÚCLEOS URBANOS DEL TÉRMINO MUNICIPAL DE MANACOR**	El ingeniero autor del documento: Ruimán Zapata Sánchez ICCP Colegiado nº 22.975	Original en DIN-A3: 0 10 20 40 60 m Escala: 1:2,000 Fecha: FEBRERO 2016	Empresa consultora: getinsa-payma	Designación: **Representación del DPH estimado y las zonas de Servidumbre, Policía, Flujo Preferente e Inundable** Zona de estudio: **Manacor**	Nº Plano: **P_01** Hoja 14 de 33



DEMARCACIÓN HIDROGRÁFICA DE BALEARES

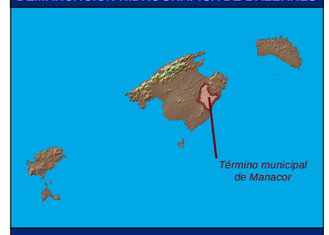

ZONA DE ESTUDIO: MANACOR

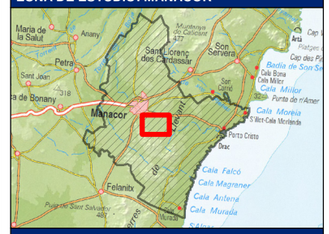

DISTRIBUCIÓN DE HOJAS

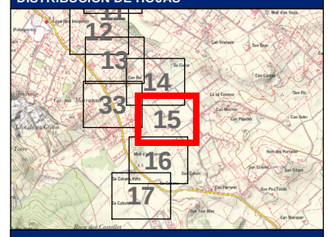

LEYENDA

Límite del Municipio

Zona Inundable (1)

Zona de Flujo Preferente

Zonificación del DPH estimado

Dominio Público Hidráulico (2)

Zona de Policía

Zona de Servidumbre

Cauce abandonado

Cauce soterrado

Obra de desvío del Torrente

Notas:

(1) Límite asociado a la avenida de 500 años

(2) Estimación cartográfica o probable del DPH

(3) Coordenadas ETRS_1989_UTM_Zone_31N

Título del documento:	El ingeniero autor del documento:	Original en DIN-A3:	Empresa consultora:	Designación:	Nº Plano:
ESTUDIO HIDROLÓGICO HIDRÁULICO Y DELIMITACIÓN DE ZONAS INUNDABLES QUE AFECTAN A LOS NÚCLEOS URBANOS DEL TÉRMINO MUNICIPAL DE MANACOR	Ruimán Zapata Sánchez ICCP Colegiado nº 22.975	0 10 20 40 60 m Escala: 1:2,000 Fecha: FEBRERO 2016	getinsa-payma	**Representación del DPH estimado y las zonas de Servidumbre, Policía, Flujo Preferente e Inundable** Zona de estudio: **Manacor**	**P_01** Hoja 15 de 33



DEMARCACIÓN HIDROGRÁFICA DE BALEARES

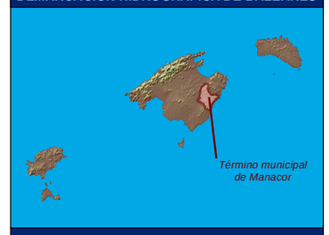

ZONA DE ESTUDIO: MANACOR

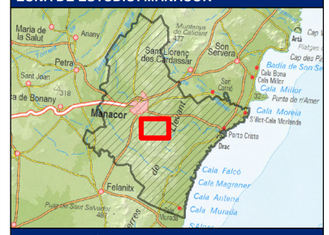

DISTRIBUCIÓN DE HOJAS

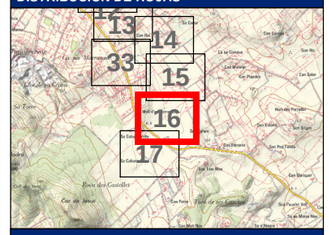

LEYENDA

- Límite del Municipio
- Zona Inundable (1)
- Zona de Flujo Preferente

Zonificación del DPH estimado

- Dominio Público Hidráulico (2)
- Zona de Policía
- Zona de Servidumbre
- Cauce abandonado
- Cauce soterrado
- Obra de desvío del Torrente

Notas:

(1) Límite asociado a la avenida de 500 años

(2) Estimación cartográfica o probable del DPH

(3) Coordenadas ETRS_1989_UTM_Zone_31N

Título del documento: **ESTUDIO HIDROLÓGICO HIDRÁULICO Y DELIMITACIÓN DE ZONAS INUNDABLES QUE AFECTAN A LOS NÚCLEOS URBANOS DEL TÉRMINO MUNICIPAL DE MANACOR**	El ingeniero autor del documento: Ruimán Zapata Sánchez ICCP Colegiado nº 22.975	Original en DIN-A3: 0 10 20 40 60 m Escala: 1:2,000 Fecha: FEBRERO 2016	Empresa consultora: getinsa-payma	Designación: **Representación del DPH estimado y las zonas de Servidumbre, Policía, Flujo Preferente e Inundable** Zona de estudio: **Manacor**	Nº Plano: **P_01** Hoja 16 de 33



DEMARCACIÓN HIDROGRÁFICA DE BALEARES



ZONA DE ESTUDIO: MANACOR

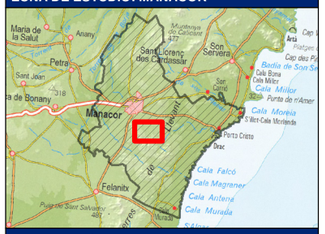

DISTRIBUCIÓN DE HOJAS

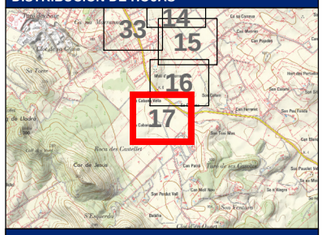

LEYENDA

- Límite del Municipio
- Zona Inundable (1)
- Zona de Flujo Preferente

Zonificación del DPH estimado

- Dominio Público Hidráulico (2)
- Zona de Policía
- Zona de Servidumbre
- Cauce abandonado
- Cauce soterrado
- Obra de desvío del Torrente

Notas:

(1) Límite asociado a la avenida de 500 años

(2) Estimación cartográfica o probable del DPH

(3) Coordenadas ETRS_1989_UTM_Zone_31N

Título del documento:

ESTUDIO HIDROLÓGICO HIDRÁULICO Y DELIMITACIÓN DE ZONAS INUNDABLES QUE AFECTAN A LOS NÚCLEOS URBANOS DEL TÉRMINO MUNICIPAL DE MANACOR

El ingeniero autor del documento:

Ruimán Zapata Sánchez ICCP Colegiado nº 22.975

Original en DIN-A3:

0 10 20 40 60 m

Escala: 1:2,000

Fecha: FEBRERO 2016

Empresa consultora: getinsa-payma

Designación:

Representación del DPH estimado y las zonas de Servidumbre, Policía, Flujo Preferente e Inundable

Zona de estudio: **Manacor**

Nº Plano: **P_01**



DEMARCACIÓN HIDROGRÁFICA DE BALEARES

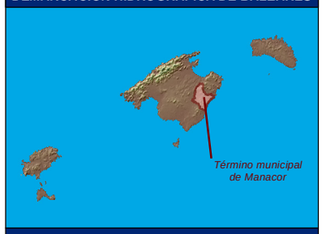

ZONA DE ESTUDIO: MANACOR

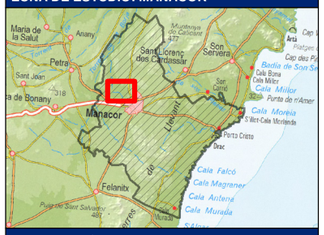

DISTRIBUCIÓN DE HOJAS

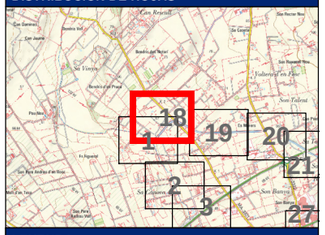

LEYENDA

- Límite del Municipio
- Zona Inundable (1)
- Zona de Flujo Preferente

Zonificación del DPH estimado

- Dominio Público Hidráulico (2)
- Zona de Policía
- Zona de Servidumbre
- Cauce abandonado
- Cauce soterrado
- Obra de desvío del Torrente

Notas:

(1) Límite asociado a la avenida de 500 años

(2) Estimación cartográfica o probable del DPH

(3) Coordenadas ETRS_1989_UTM_Zone_31N

Título del documento: **ESTUDIO HIDROLÓGICO HIDRÁULICO Y DELIMITACIÓN DE ZONAS INUNDABLES QUE AFECTAN A LOS NÚCLEOS URBANOS DEL TÉRMINO MUNICIPAL DE MANACOR**	El ingeniero autor del documento: Ruimán Zapata Sánchez ICCP Colegiado nº 22.975	Original en DIN-A3: 0 10 20 40 60 m Escala: 1:2,000 Fecha: FEBRERO 2016	Empresa consultora: getinsa-payma	Designación: **Representación del DPH estimado y las zonas de Servidumbre, Policía, Flujo Preferente e Inundable** Zona de estudio: **Manacor**	Nº Plano: **P_01** Hoja 18 de 33

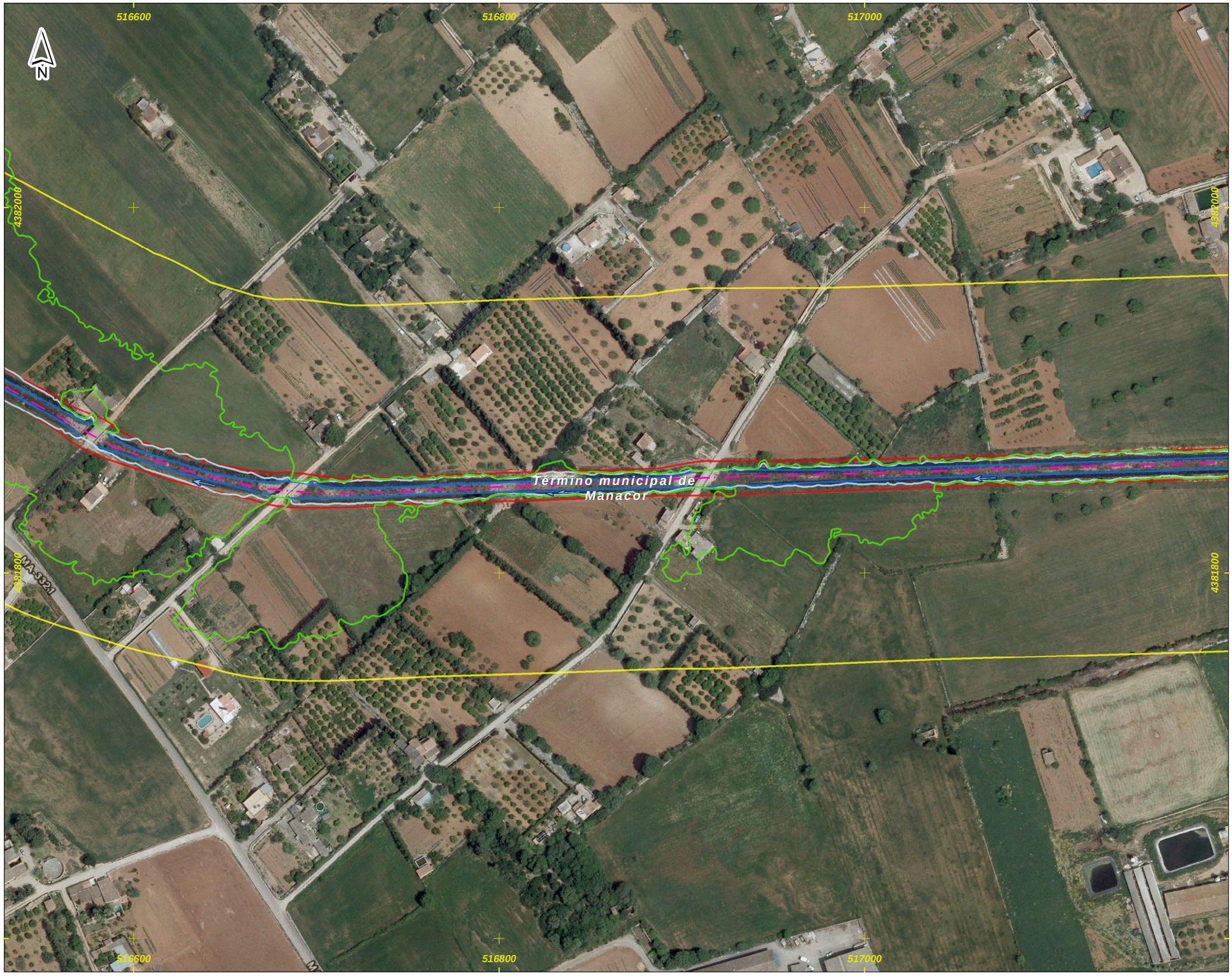

DEMARCACIÓN HIDROGRÁFICA DE BALEARES

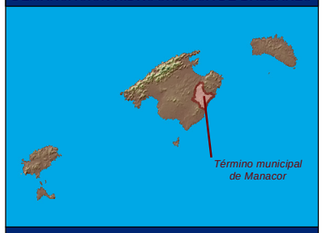

ZONA DE ESTUDIO: MANACOR

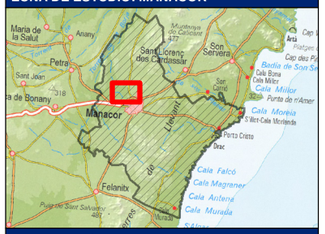

DISTRIBUCIÓN DE HOJAS

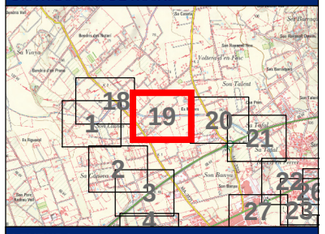

LEYENDA

- Límite del Municipio
- Zona Inundable (1)
- Zona de Flujo Preferente

Zonificación del DPH estimado

- Dominio Público Hidráulico (2)
- Zona de Policía
- Zona de Servidumbre
- Cauce abandonado
- Cauce soterrado
- Obra de desvío del Torrente

Notas:

(1) Límite asociado a la avenida de 500 años

(2) Estimación cartográfica o probable del DPH

(3) Coordenadas ETRS_1989_UTM_Zone_31N

Título del documento: **ESTUDIO HIDROLÓGICO HIDRÁULICO Y DELIMITACIÓN DE ZONAS INUNDABLES QUE AFECTAN A LOS NÚCLEOS URBANOS DEL TÉRMINO MUNICIPAL DE MANACOR**	El ingeniero autor del documento: Ruimán Zapata Sánchez ICCP Colegiado nº 22.975	Original en DIN-A3: 0 10 20 40 60 m Escala: 1:2,000 Fecha: FEBRERO 2016	Empresa consultora: getinsa-payma	Designación: **Representación del DPH estimado y las zonas de Servidumbre, Policía, Flujo Preferente e Inundable** Zona de estudio: **Manacor**	Nº Plano: **P_01** Hoja 19 de 33

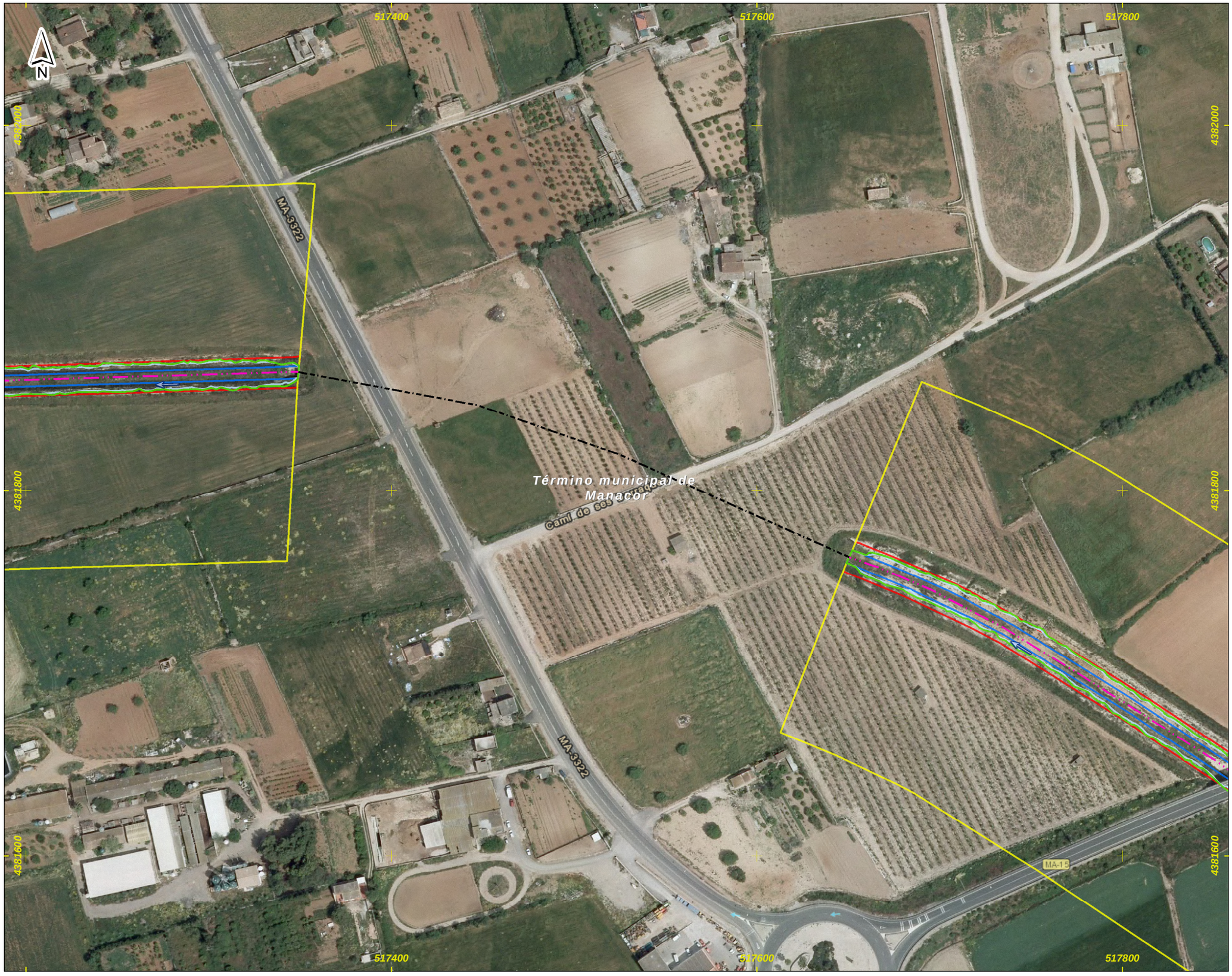

DEMARCACIÓN HIDROGRÁFICA DE BALEARES

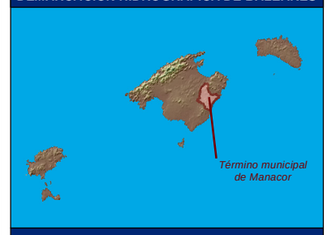

ZONA DE ESTUDIO: MANACOR

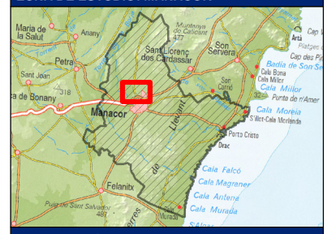

DISTRIBUCIÓN DE HOJAS

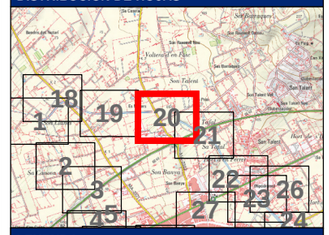

LEYENDA

- Límite del Municipio
- Zona Inundable (1)
- Zona de Flujo Preferente

Zonificación del DPH estimado

- Dominio Público Hidráulico (2)
- Zona de Policía
- Zona de Servidumbre
- Cauce abandonado
- Cauce soterrado
- Obra de desvío del Torrente

Notas:

(1) Límite asociado a la avenida de 500 años

(2) Estimación cartográfica o probable del DPH

(3) Coordenadas ETRS_1989_UTM_Zone_31N

Título del documento:

ESTUDIO HIDROLÓGICO HIDRÁULICO Y DELIMITACIÓN DE ZONAS INUNDABLES QUE AFECTAN A LOS NÚCLEOS URBANOS DEL TÉRMINO MUNICIPAL DE MANACOR

El ingeniero autor del documento:

Ruimán Zapata Sánchez ICCP Colegiado nº 22.975

Original en DIN-A3:

0 10 20 40 60 m

Escala: 1:2,000

Fecha: FEBRERO 2016

Empresa consultora: getinsa-payma

Designación:

Representación del DPH estimado y las zonas de Servidumbre, Policía, Flujo Preferente e Inundable

Zona de estudio: **Manacor**

Nº Plano: **P_01**



DEMARCACIÓN HIDROGRÁFICA DE BALEARES



ZONA DE ESTUDIO: MANACOR



DISTRIBUCIÓN DE HOJAS

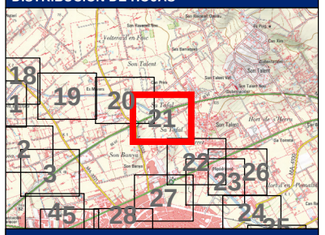

LEYENDA

- Límite del Municipio
- Zona Inundable (1)
- Zona de Flujo Preferente

Zonificación del DPH estimado

- Dominio Público Hidráulico (2)
- Zona de Policía
- Zona de Servidumbre
- Cauce abandonado
- Cauce soterrado
- Obra de desvío del Torrente

Notas:

(1) Límite asociado a la avenida de 500 años

(2) Estimación cartográfica o probable del DPH

(3) Coordenadas ETRS_1989_UTM_Zone_31N

Título del documento:

ESTUDIO HIDROLÓGICO HIDRÁULICO Y DELIMITACIÓN DE ZONAS INUNDABLES QUE AFECTAN A LOS NÚCLEOS URBANOS DEL TÉRMINO MUNICIPAL DE MANACOR

El ingeniero autor del documento:

Ruimán Zapata Sánchez ICCP Colegiado nº 22.975

Original en DIN-A3:

0 10 20 40 60 m

Escala: 1:2,000

Fecha: FEBRERO 2016

Empresa consultora: getinsa-payma

Designación:

Representación del DPH estimado y las zonas de Servidumbre, Policía, Flujo Preferente e Inundable

Zona de estudio: **Manacor**

Nº Plano: **P_01**

Hoja 21 de 33



DEMARCACIÓN HIDROGRÁFICA DE BALEARES



ZONA DE ESTUDIO: MANACOR



DISTRIBUCIÓN DE HOJAS

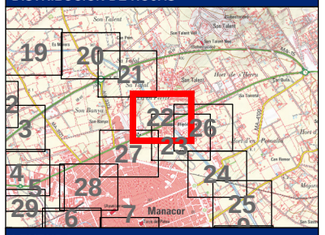

LEYENDA

Límite del Municipio

Zona Inundable (1)

Zona de Flujo Preferente

Zonificación del DPH estimado

Dominio Público Hidráulico (2)

Zona de Policía

Zona de Servidumbre

Cauce abandonado

Cauce soterrado

Obra de desvío del Torrente

Notas:

(1) Límite asociado a la avenida de 500 años

(2) Estimación cartográfica o probable del DPH

(3) Coordenadas ETRS_1989_UTM_Zone_31N

Título del documento: **ESTUDIO HIDROLÓGICO HIDRÁULICO Y DELIMITACIÓN DE ZONAS INUNDABLES QUE AFECTAN A LOS NÚCLEOS URBANOS DEL TÉRMINO MUNICIPAL DE MANACOR**	El ingeniero autor del documento: Ruimán Zapata Sánchez ICCP Colegiado nº 22.975	Original en DIN-A3: 0 10 20 40 60 m Escala: 1:2,000 Fecha: FEBRERO 2016	Empresa consultora: getinsa-payma	Designación: **Representación del DPH estimado y las zonas de Servidumbre, Policía, Flujo Preferente e Inundable** Zona de estudio: **Manacor**	Nº Plano: **P_01** Hoja 22 de 33



DEMARCACIÓN HIDROGRÁFICA DE BALEARES



ZONA DE ESTUDIO: MANACOR



DISTRIBUCIÓN DE HOJAS

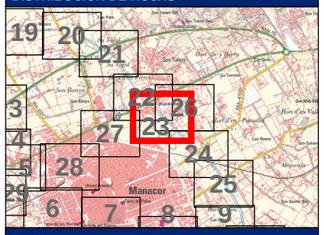

LEYENDA

- Límite del Municipio
- Zona Inundable (1)
- Zona de Flujo Preferente

Zonificación del DPH estimado

- Dominio Público Hidráulico (2)
- Zona de Policía
- Zona de Servidumbre
- Cauce abandonado
- Cauce soterrado
- Obra de desvío del Torrente

Notas:

(1) Límite asociado a la avenida de 500 años

(2) Estimación cartográfica o probable del DPH

(3) Coordenadas ETRS_1989_UTM_Zone_31N

Título del documento: **ESTUDIO HIDROLÓGICO HIDRÁULICO Y DELIMITACIÓN DE ZONAS INUNDABLES QUE AFECTAN A LOS NÚCLEOS URBANOS DEL TÉRMINO MUNICIPAL DE MANACOR**	El ingeniero autor del documento: Ruimán Zapata Sánchez ICCP Colegiado nº 22.975	Original en DIN-A3: 0 10 20 40 60 m Escala: 1:2,000 Fecha: FEBRERO 2016	Empresa consultora: getinsa-payma	Designación: **Representación del DPH estimado y las zonas de Servidumbre, Policía, Flujo Preferente e Inundable** Zona de estudio: **Manacor**	Nº Plano: **P_01** Hoja 23 de 33



DEMARCACIÓN HIDROGRÁFICA DE BALEARES



ZONA DE ESTUDIO: MANACOR

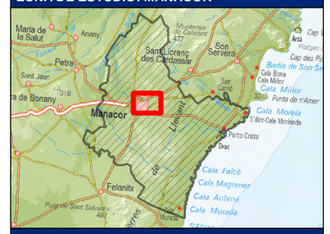

DISTRIBUCIÓN DE HOJAS

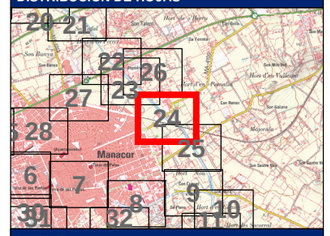

LEYENDA

- Límite del Municipio
- Zona Inundable (1)
- Zona de Flujo Preferente

Zonificación del DPH estimado

- Dominio Público Hidráulico (2)
- Zona de Policía
- Zona de Servidumbre
- Cauce abandonado
- Cauce soterrado
- Obra de desvío del Torrente

Notas:

(1) Límite asociado a la avenida de 500 años

(2) Estimación cartográfica o probable del DPH

(3) Coordenadas ETRS_1989_UTM_Zone_31N

Título del documento: **ESTUDIO HIDROLÓGICO HIDRÁULICO Y DELIMITACIÓN DE ZONAS INUNDABLES QUE AFECTAN A LOS NÚCLEOS URBANOS DEL TÉRMINO MUNICIPAL DE MANACOR**	El ingeniero autor del documento: Ruimán Zapata Sánchez ICCP Colegiado nº 22.975	Original en DIN-A3: 0 10 20 40 60 m Escala: 1:2,000 Fecha: FEBRERO 2016	Empresa consultora: getinsa-payma	Designación: **Representación del DPH estimado y las zonas de Servidumbre, Policía, Flujo Preferente e Inundable** Zona de estudio: **Manacor**	Nº Plano: **P_01** Hoja 24 de 33



DEMARCACIÓN HIDROGRÁFICA DE BALEARES



ZONA DE ESTUDIO: MANACOR



DISTRIBUCIÓN DE HOJAS

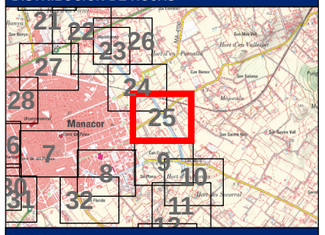

LEYENDA

- Límite del Municipio
- Zona Inundable (1)
- Zona de Flujo Preferente

Zonificación del DPH estimado

- Dominio Público Hidráulico (2)
- Zona de Policía
- Zona de Servidumbre
- Cauce abandonado
- Cauce soterrado
- Obra de desvío del Torrente

Notas:

(1) Límite asociado a la avenida de 500 años

(2) Estimación cartográfica o probable del DPH

(3) Coordenadas ETRS_1989_UTM_Zone_31N

Título del documento: **ESTUDIO HIDROLÓGICO HIDRÁULICO Y DELIMITACIÓN DE ZONAS INUNDABLES QUE AFECTAN A LOS NÚCLEOS URBANOS DEL TÉRMINO MUNICIPAL DE MANACOR**	El ingeniero autor del documento: Ruimán Zapata Sánchez ICCP Colegiado nº 22.975	Original en DIN-A3: 0 10 20 40 60 m Escala: 1:2,000 Fecha: FEBRERO 2016	Empresa consultora: getinsa-payma	Designación: **Representación del DPH estimado y las zonas de Servidumbre, Policía, Flujo Preferente e Inundable** Zona de estudio: **Manacor**	Nº Plano: **P_01** Hoja 25 de 33



DEMARCACIÓN HIDROGRÁFICA DE BALEARES



ZONA DE ESTUDIO: MANACOR



DISTRIBUCIÓN DE HOJAS

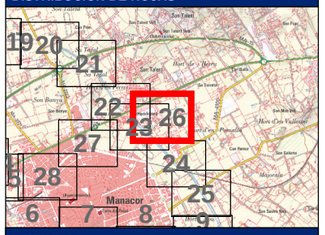

LEYENDA

- Límite del Municipio
- Zona Inundable (1)
- Zona de Flujo Preferente

Zonificación del DPH estimado

- Dominio Público Hidráulico (2)
- Zona de Policía
- Zona de Servidumbre
- Cauce abandonado
- Cauce soterrado
- Obra de desvío del Torrente

Notas:

(1) Límite asociado a la avenida de 500 años

(2) Estimación cartográfica o probable del DPH

(3) Coordenadas ETRS_1989_UTM_Zone_31N

Título del documento: **ESTUDIO HIDROLÓGICO HIDRÁULICO Y DELIMITACIÓN DE ZONAS INUNDABLES QUE AFECTAN A LOS NÚCLEOS URBANOS DEL TÉRMINO MUNICIPAL DE MANACOR**	El ingeniero autor del documento: Ruimán Zapata Sánchez ICCP Colegiado nº 22.975	Original en DIN-A3: 0 10 20 40 60 m Escala: 1:2,000 Fecha: FEBRERO 2016	Empresa consultora: getinsa-payma	Designación: **Representación del DPH estimado y las zonas de Servidumbre, Policía, Flujo Preferente e Inundable** Zona de estudio: **Manacor**	Nº Plano: **P_01** Hoja 26 de 33



DEMARCACIÓN HIDROGRÁFICA DE BALEARES

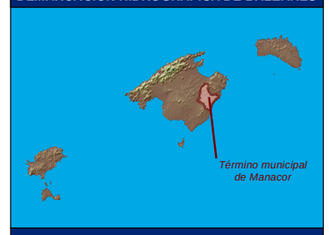

ZONA DE ESTUDIO: MANACOR

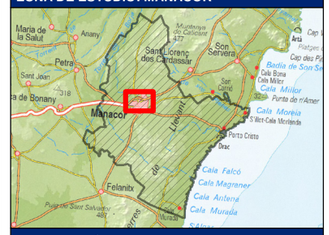

DISTRIBUCIÓN DE HOJAS

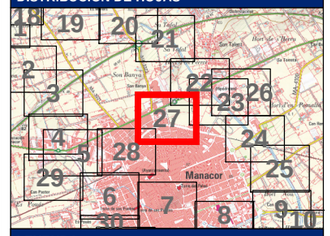

LEYENDA

Límite del Municipio

Zona Inundable (1)

Zona de Flujo Preferente

Zonificación del DPH estimado

Dominio Público Hidráulico (2)

Zona de Policía

Zona de Servidumbre

Cauce abandonado

Cauce soterrado

Obra de desvío del Torrente

Notas:

(1) Límite asociado a la avenida de 500 años

(2) Estimación cartográfica o probable del DPH

(3) Coordenadas ETRS_1989_UTM_Zone_31N

Título del documento: **ESTUDIO HIDROLÓGICO HIDRÁULICO Y DELIMITACIÓN DE ZONAS INUNDABLES QUE AFECTAN A LOS NÚCLEOS URBANOS DEL TÉRMINO MUNICIPAL DE MANACOR**	El ingeniero autor del documento: Ruimán Zapata Sánchez ICCP Colegiado nº 22.975	Original en DIN-A3: 0 10 20 40 60 m Escala: 1:2,000 Fecha: FEBRERO 2016	Empresa consultora: getinsa-payma	Designación: **Representación del DPH estimado y las zonas de Servidumbre, Policía, Flujo Preferente e Inundable** Zona de estudio: **Manacor**	Nº Plano: **P_01** Hoja 27 de 33



DEMARCACIÓN HIDROGRÁFICA DE BALEARES



ZONA DE ESTUDIO: MANACOR



DISTRIBUCIÓN DE HOJAS

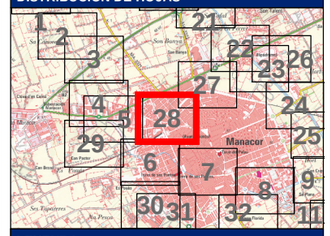

LEYENDA

- Límite del Municipio
- Zona Inundable (1)
- Zona de Flujo Preferente

Zonificación del DPH estimado

- Dominio Público Hidráulico (2)
- Zona de Policía
- Zona de Servidumbre
- Cauce abandonado
- Cauce soterrado
- Obra de desvío del Torrente

Notas:

(1) Límite asociado a la avenida de 500 años

(2) Estimación cartográfica o probable del DPH

(3) Coordenadas ETRS_1989_UTM_Zone_31N

Título del documento: **ESTUDIO HIDROLÓGICO HIDRÁULICO Y DELIMITACIÓN DE ZONAS INUNDABLES QUE AFECTAN A LOS NÚCLEOS URBANOS DEL TÉRMINO MUNICIPAL DE MANACOR**	El ingeniero autor del documento: Ruimán Zapata Sánchez ICCP Colegiado nº 22.975	Original en DIN-A3: 0 10 20 40 60 m Escala: 1:2,000 Fecha: FEBRERO 2016	Empresa consultora: getinsa-payma	Designación: **Representación del DPH estimado y las zonas de Servidumbre, Policía, Flujo Preferente e Inundable** Zona de estudio: **Manacor**	Nº Plano: **P_01** Hoja 28 de 33

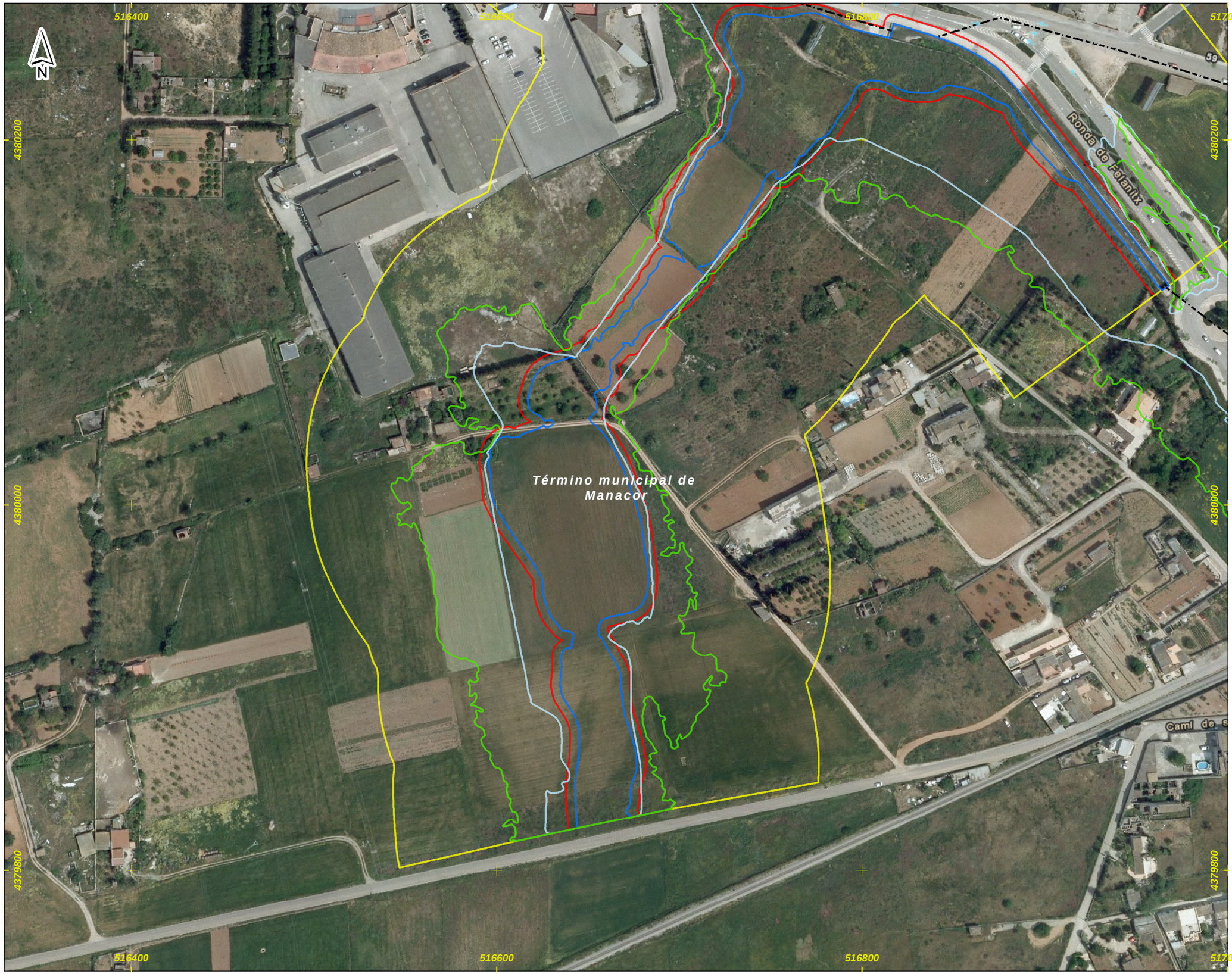

DEMARCACIÓN HIDROGRÁFICA DE BALEARES

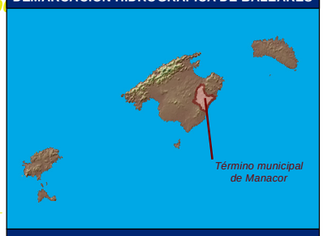

ZONA DE ESTUDIO: MANACOR



DISTRIBUCIÓN DE HOJAS

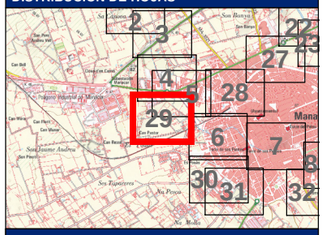

LEYENDA

- Límite del Municipio
- Zona Inundable (1)
- Zona de Flujo Preferente

Zonificación del DPH estimado

- Dominio Público Hidráulico (2)
- Zona de Policía
- Zona de Servidumbre
- Cauce abandonado
- Cauce soterrado
- Obra de desvío del Torrente

Notas:

(1) Límite asociado a la avenida de 500 años

(2) Estimación cartográfica o probable del DPH

(3) Coordenadas ETRS_1989_UTM_Zone_31N

Título del documento:

ESTUDIO HIDROLÓGICO HIDRÁULICO Y DELIMITACIÓN DE ZONAS INUNDABLES QUE AFECTAN A LOS NÚCLEOS URBANOS DEL TÉRMINO MUNICIPAL DE MANACOR

El ingeniero autor del documento:

Ruimán Zapata Sánchez ICCP Colegiado nº 22.975

Original en DIN-A3:

0 10 20 40 60 m

Escala: 1:2,000

Fecha: FEBRERO 2016

Empresa consultora: getinsa-payma

Designación:

Representación del DPH estimado y las zonas de Servidumbre, Policía, Flujo Preferente e Inundable

Zona de estudio: **Manacor**

Nº Plano: **P_01**

Hoja 29 de 33



DEMARCACIÓN HIDROGRÁFICA DE BALEARES



ZONA DE ESTUDIO: MANACOR



DISTRIBUCIÓN DE HOJAS

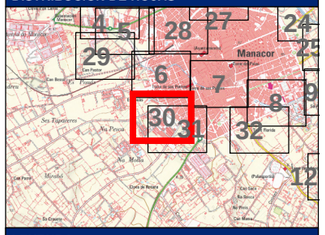

LEYENDA

- Límite del Municipio
- Zona Inundable (1)
- Zona de Flujo Preferente

Zonificación del DPH estimado

- Dominio Público Hidráulico (2)
- Zona de Policía
- Zona de Servidumbre
- Cauce abandonado
- Cauce soterrado
- Obra de desvío del Torrente

Notas:

(1) Límite asociado a la avenida de 500 años

(2) Estimación cartográfica o probable del DPH

(3) Coordenadas ETRS_1989_UTM_Zone_31N

Título del documento: **ESTUDIO HIDROLÓGICO HIDRÁULICO Y DELIMITACIÓN DE ZONAS INUNDABLES QUE AFECTAN A LOS NÚCLEOS URBANOS DEL TÉRMINO MUNICIPAL DE MANACOR**	El ingeniero autor del documento: Ruimán Zapata Sánchez ICCP Colegiado nº 22.975	Original en DIN-A3: 0 10 20 40 60 m Escala: 1:2,000 Fecha: FEBRERO 2016	Empresa consultora: getinsa-payma	Designación: **Representación del DPH estimado y las zonas de Servidumbre, Policía, Flujo Preferente e Inundable** Zona de estudio: **Manacor**	Nº Plano: **P_01** Hoja 30 de 33



DEMARCACIÓN HIDROGRÁFICA DE BALEARES



ZONA DE ESTUDIO: MANACOR

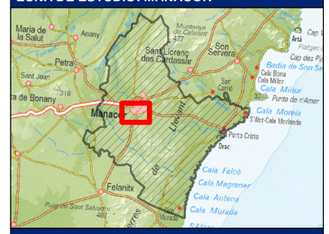

DISTRIBUCIÓN DE HOJAS

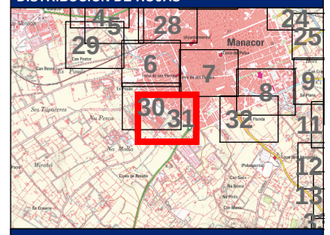

LEYENDA

- Límite del Municipio
- Zona Inundable (1)
- Zona de Flujo Preferente

Zonificación del DPH estimado

- Dominio Público Hidráulico (2)
- Zona de Policía
- Zona de Servidumbre
- Cauce abandonado
- Cauce soterrado
- Obra de desvío del Torrente

Notas:

(1) Límite asociado a la avenida de 500 años

(2) Estimación cartográfica o probable del DPH

(3) Coordenadas ETRS_1989_UTM_Zone_31N

Título del documento: **ESTUDIO HIDROLÓGICO HIDRÁULICO Y DELIMITACIÓN DE ZONAS INUNDABLES QUE AFECTAN A LOS NÚCLEOS URBANOS DEL TÉRMINO MUNICIPAL DE MANACOR**	El ingeniero autor del documento: Ruimán Zapata Sánchez ICCP Colegiado nº 22.975	Original en DIN-A3: 0 10 20 40 60 m Escala: 1:2,000 Fecha: FEBRERO 2016	Empresa consultora: getinsa-payma	Designación: **Representación del DPH estimado y las zonas de Servidumbre, Policía, Flujo Preferente e Inundable** Zona de estudio: **Manacor**	Nº Plano: **P_01** Hoja 31 de 33



DEMARCACIÓN HIDROGRÁFICA DE BALEARES



ZONA DE ESTUDIO: MANACOR

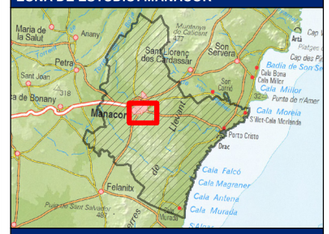

DISTRIBUCIÓN DE HOJAS

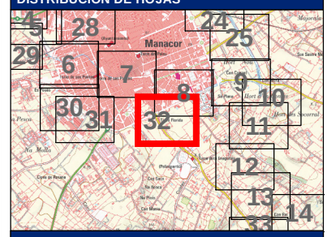

LEYENDA

- Límite del Municipio
- Zona Inundable (1)
- Zona de Flujo Preferente

Zonificación del DPH estimado

- Dominio Público Hidráulico (2)
- Zona de Policía
- Zona de Servidumbre
- Cauce abandonado
- Cauce soterrado
- Obra de desvío del Torrente

Notas:

(1) Límite asociado a la avenida de 500 años

(2) Estimación cartográfica o probable del DPH

(3) Coordenadas ETRS_1989_UTM_Zone_31N

Título del documento: **ESTUDIO HIDROLÓGICO HIDRÁULICO Y DELIMITACIÓN DE ZONAS INUNDABLES QUE AFECTAN A LOS NÚCLEOS URBANOS DEL TÉRMINO MUNICIPAL DE MANACOR**	El ingeniero autor del documento: Ruimán Zapata Sánchez ICCP Colegiado nº 22.975	Original en DIN-A3: 0 10 20 40 60 m Escala: 1:2,000 Fecha: FEBRERO 2016	Empresa consultora: getinsa-payma	Designación: **Representación del DPH estimado y las zonas de Servidumbre, Policía, Flujo Preferente e Inundable** Zona de estudio: **Manacor**	Nº Plano: **P_01** Hoja 32 de 33



DEMARCACIÓN HIDROGRÁFICA DE BALEARES



ZONA DE ESTUDIO: MANACOR

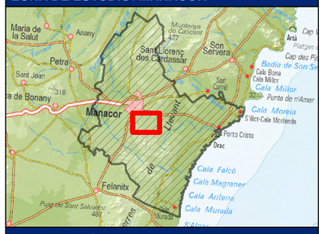

DISTRIBUCIÓN DE HOJAS

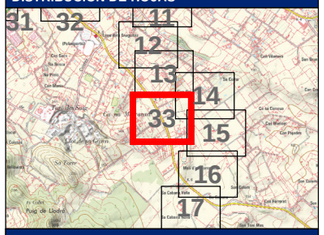

LEYENDA

- Límite del Municipio
- Zona Inundable (1)
- Zona de Flujo Preferente

Zonificación del DPH estimado

- Dominio Público Hidráulico (2)
- Zona de Policía
- Zona de Servidumbre
- Cauce abandonado
- Cauce soterrado
- Obra de desvío del Torrente

Notas:

(1) Límite asociado a la avenida de 500 años

(2) Estimación cartográfica o probable del DPH

(3) Coordenadas ETRS_1989_UTM_Zone_31N

Título del documento: **ESTUDIO HIDROLÓGICO HIDRÁULICO Y DELIMITACIÓN DE ZONAS INUNDABLES QUE AFECTAN A LOS NÚCLEOS URBANOS DEL TÉRMINO MUNICIPAL DE MANACOR**	El ingeniero autor del documento: Ruimán Zapata Sánchez ICCP Colegiado nº 22.975	Original en DIN-A3: 0 10 20 40 60 m Escala: 1:2,000 Fecha: FEBRERO 2016	Empresa consultora: getinsa-payma	Designación: **Representación del DPH estimado y las zonas de Servidumbre, Policía, Flujo Preferente e Inundable** Zona de estudio: **Manacor**	Nº Plano: **P_01** Hoja 33 de 33

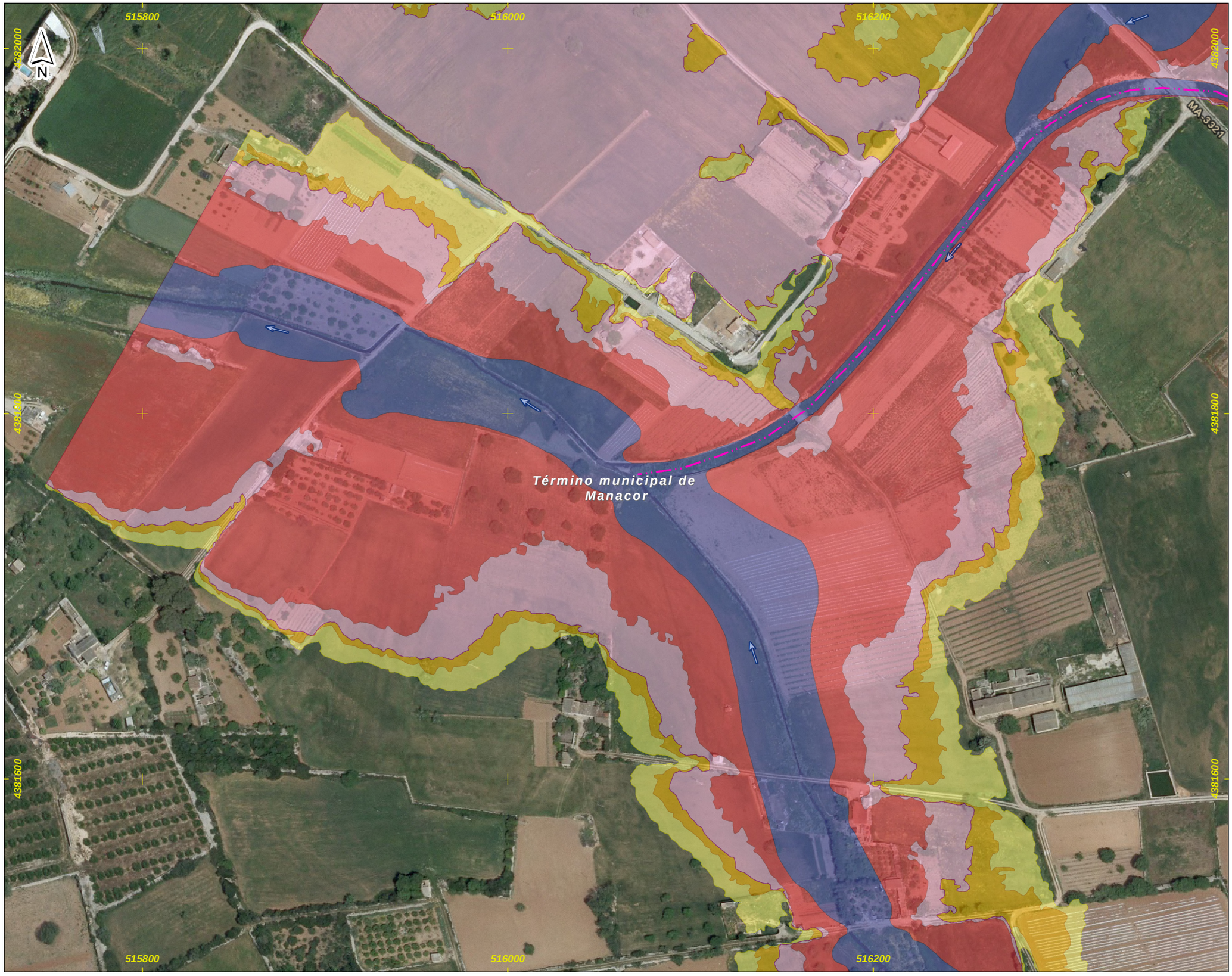

DEMARCACIÓN HIDROGRÁFICA DE BALEARES



ZONA DE ESTUDIO: MANACOR

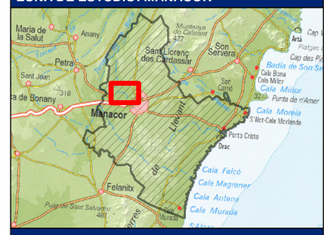

DISTRIBUCIÓN DE HOJAS

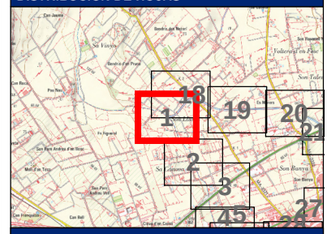

LEYENDA

- Límite del Municipio
- Dominio Público Hidráulico (1)
- Zona avenida de 10 años
- Zona avenida de 50 años
- Zona avenida de 100 años
- Zona avenida de 500 años (2)
- Cauce abandonado
- Cauce soterrado
- Obra de desvío del Torrente

Notas:

(1) Estimación cartográfica o probable del DPH

(2) Límite que define la Zona Inundable

(3) Coordenadas ETRS_1989_UTM_Zone_31N

Título del documento:

ESTUDIO HIDROLÓGICO HIDRÁULICO Y DELIMITACIÓN DE ZONAS INUNDABLES QUE AFECTAN A LOS NÚCLEOS URBANOS DEL TÉRMINO MUNICIPAL DE MANACOR

El ingeniero autor del documento:

Ruimán Zapata Sánchez ICCP Colegiado nº 22.975

Original en DIN-A3:

0 10 20 40 60 m

Escala: 1:2,000

Fecha: FEBRERO 2016

Empresa consultora: getinsa-payma

Designación:

Representación de las zonas inundables por las avenidas de 10, 50, 100 y 500 años de período de retorno

Zona de estudio: **Manacor**

Nº Plano: **P_02**

Hoja 1 de 33

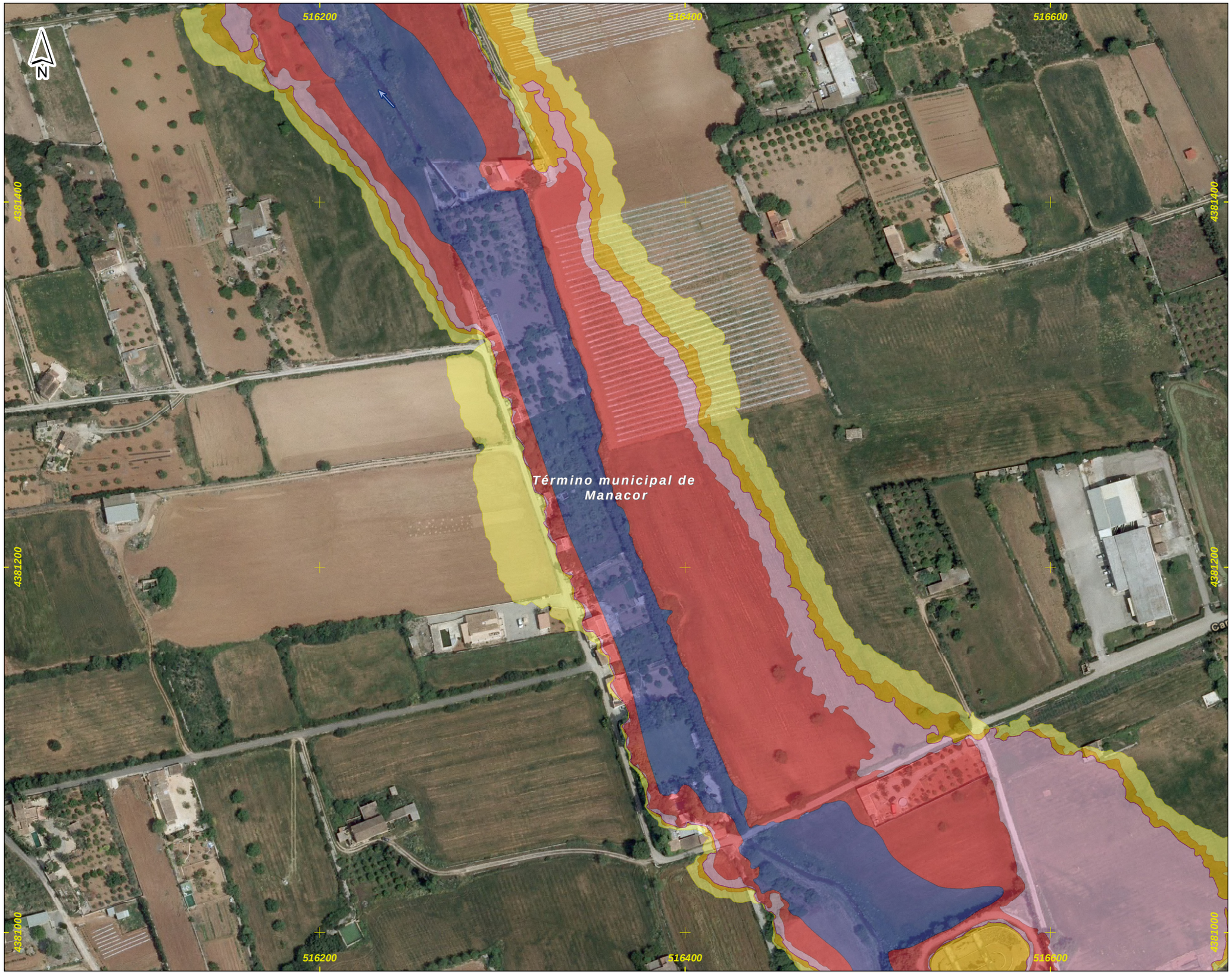

DEMARCACIÓN HIDROGRÁFICA DE BALEARES



ZONA DE ESTUDIO: MANACOR

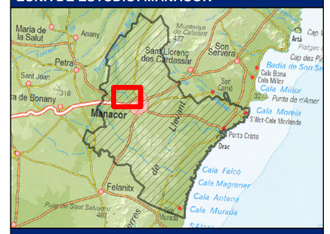

DISTRIBUCIÓN DE HOJAS

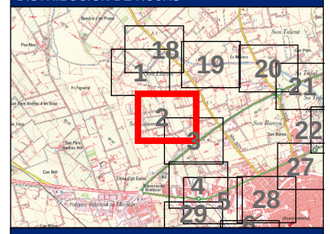

LEYENDA

- Límite del Municipio
- Dominio Público Hidráulico (1)
- Zona avenida de 10 años
- Zona avenida de 50 años
- Zona avenida de 100 años
- Zona avenida de 500 años (2)
- Cauce abandonado
- Cauce soterrado
- Obra de desvío del Torrente

Notas:

(1) Estimación cartográfica o probable del DPH

(2) Límite que define la Zona Inundable

(3) Coordenadas ETRS_1989_UTM_Zone_31N

Título del documento:

ESTUDIO HIDROLÓGICO HIDRÁULICO Y DELIMITACIÓN DE ZONAS INUNDABLES QUE AFECTAN A LOS NÚCLEOS URBANOS DEL TÉRMINO MUNICIPAL DE MANACOR

El ingeniero autor del documento:

Ruimán Zapata Sánchez ICCP Colegiado nº 22.975

Original en DIN-A3:

0 10 20 40 60 m

Escala: 1:2,000

Fecha: FEBRERO 2016

Empresa consultora: getinsa-payma

Designación:

Representación de las zonas inundables por las avenidas de 10, 50, 100 y 500 años de periodo de retorno

Zona de estudio: **Manacor**

Nº Plano: **P_02**

Hoja 2 de 33



DEMARCACIÓN HIDROGRÁFICA DE BALEARES



ZONA DE ESTUDIO: MANACOR

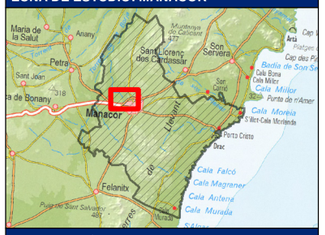

DISTRIBUCIÓN DE HOJAS

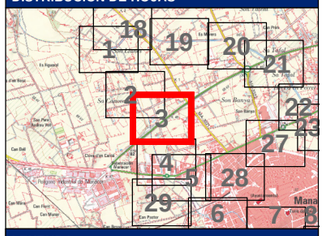

LEYENDA

- Límite del Municipio
- Dominio Público Hidráulico (1)
- Zona avenida de 10 años
- Zona avenida de 50 años
- Zona avenida de 100 años
- Zona avenida de 500 años (2)
- Cauce abandonado
- Cauce soterrado
- Obra de desvío del Torrente

Notas:

(1) Estimación cartográfica o probable del DPH

(2) Límite que define la Zona Inundable

(3) Coordenadas ETRS_1989_UTM_Zone_31N

Título del documento: **ESTUDIO HIDROLÓGICO HIDRÁULICO Y DELIMITACIÓN DE ZONAS INUNDABLES QUE AFECTAN A LOS NÚCLEOS URBANOS DEL TÉRMINO MUNICIPAL DE MANACOR**	El ingeniero autor del documento: Ruimán Zapata Sánchez ICCP Colegiado nº 22.975	Original en DIN-A3: 0 10 20 40 60 m Escala: 1:2,000 Fecha: FEBRERO 2016	Empresa consultora: getinsa-payma	Designación: **Representación de las zonas inundables por las avenidas de 10, 50, 100 y 500 años de periodo de retorno** Zona de estudio: **Manacor**	Nº Plano: **P_02** Hoja 3 de 33

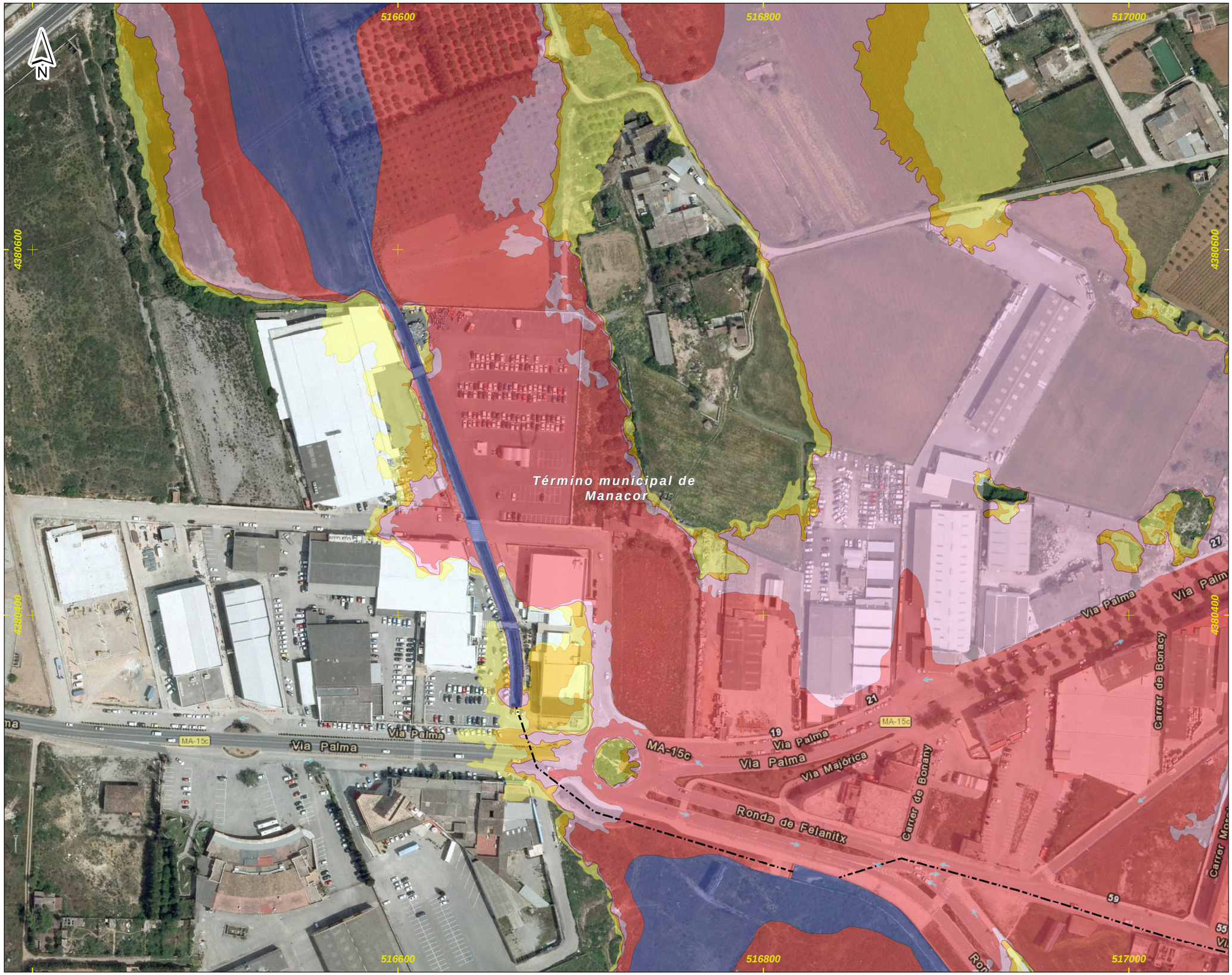

DEMARCACIÓN HIDROGRÁFICA DE BALEARES

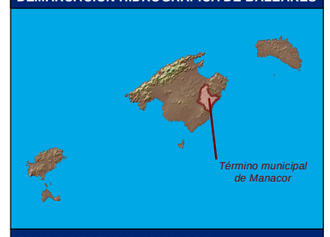

ZONA DE ESTUDIO: MANACOR



DISTRIBUCIÓN DE HOJAS

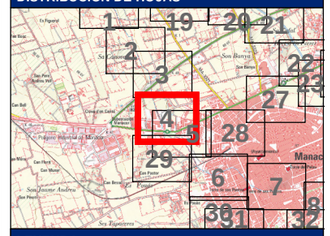

LEYENDA

- Límite del Municipio
- Dominio Público Hidráulico (1)
- Zona avenida de 10 años
- Zona avenida de 50 años
- Zona avenida de 100 años
- Zona avenida de 500 años (2)
- Cauce abandonado
- Cauce soterrado
- Obra de desvío del Torrente

Notas:

(1) Estimación cartográfica o probable del DPH

(2) Límite que define la Zona Inundable

(3) Coordenadas ETRS_1989_UTM_Zone_31N

Título del documento:

ESTUDIO HIDROLÓGICO HIDRÁULICO Y DELIMITACIÓN DE ZONAS INUNDABLES QUE AFECTAN A LOS NÚCLEOS URBANOS DEL TÉRMINO MUNICIPAL DE MANACOR

El ingeniero autor del documento:

Ruimán Zapata Sánchez ICCP Colegiado nº 22.975

Original en DIN-A3:

0 10 20 40 60 m

Escala: 1:2,000

Fecha: FEBRERO 2016

Empresa consultora: getinsa-payma

Designación:

Representación de las zonas inundables por las avenidas de 10, 50, 100 y 500 años de periodo de retorno

Zona de estudio: **Manacor**

Nº Plano: **P_02**

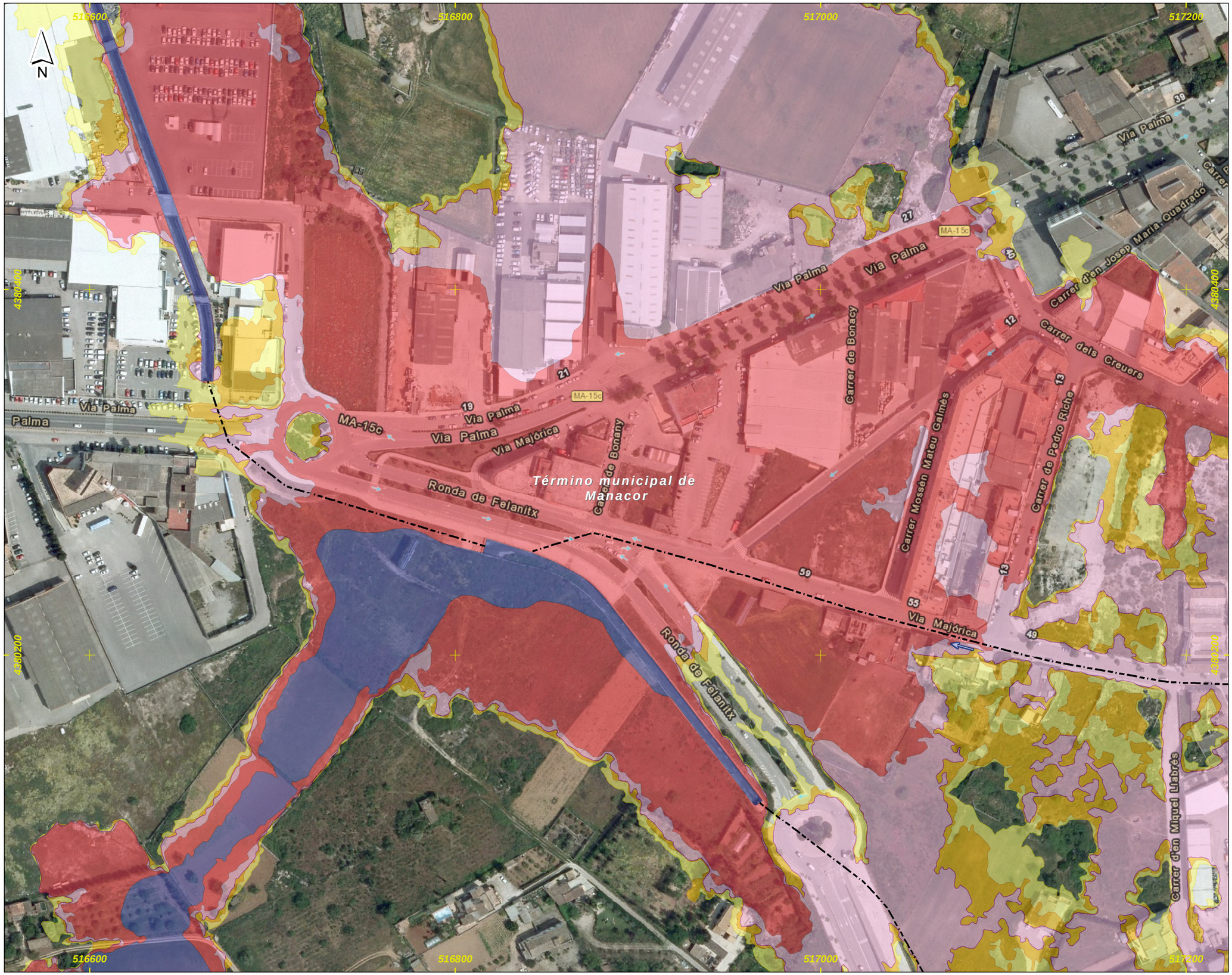

DEMARCACIÓN HIDROGRÁFICA DE BALEARES



ZONA DE ESTUDIO: MANACOR



DISTRIBUCIÓN DE HOJAS

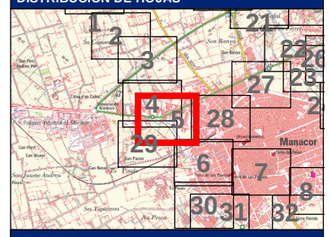

LEYENDA

- Límite del Municipio
- Dominio Público Hidráulico (1)
- Zona avenida de 10 años
- Zona avenida de 50 años
- Zona avenida de 100 años
- Zona avenida de 500 años (2)
- Cauce abandonado
- Cauce soterrado
- Obra de desvío del Torrente

Notas:

(1) Estimación cartográfica o probable del DPH

(2) Límite que define la Zona Inundable

(3) Coordenadas ETRS_1989_UTM_Zone_31N

Título del documento: **ESTUDIO HIDROLÓGICO HIDRÁULICO Y DELIMITACIÓN DE ZONAS INUNDABLES QUE AFECTAN A LOS NÚCLEOS URBANOS DEL TÉRMINO MUNICIPAL DE MANACOR**	El ingeniero autor del documento: Ruimán Zapata Sánchez ICCP Colegiado nº 22.975	Original en DIN-A3: 0 10 20 40 60 m Escala: 1:2,000 Fecha: FEBRERO 2016	Empresa consultora: getinsa-payma	Designación: **Representación de las zonas inundables por las avenidas de 10, 50, 100 y 500 años de periodo de retorno** Zona de estudio: **Manacor**	Nº Plano: **P_02** Hoja 5 de 33

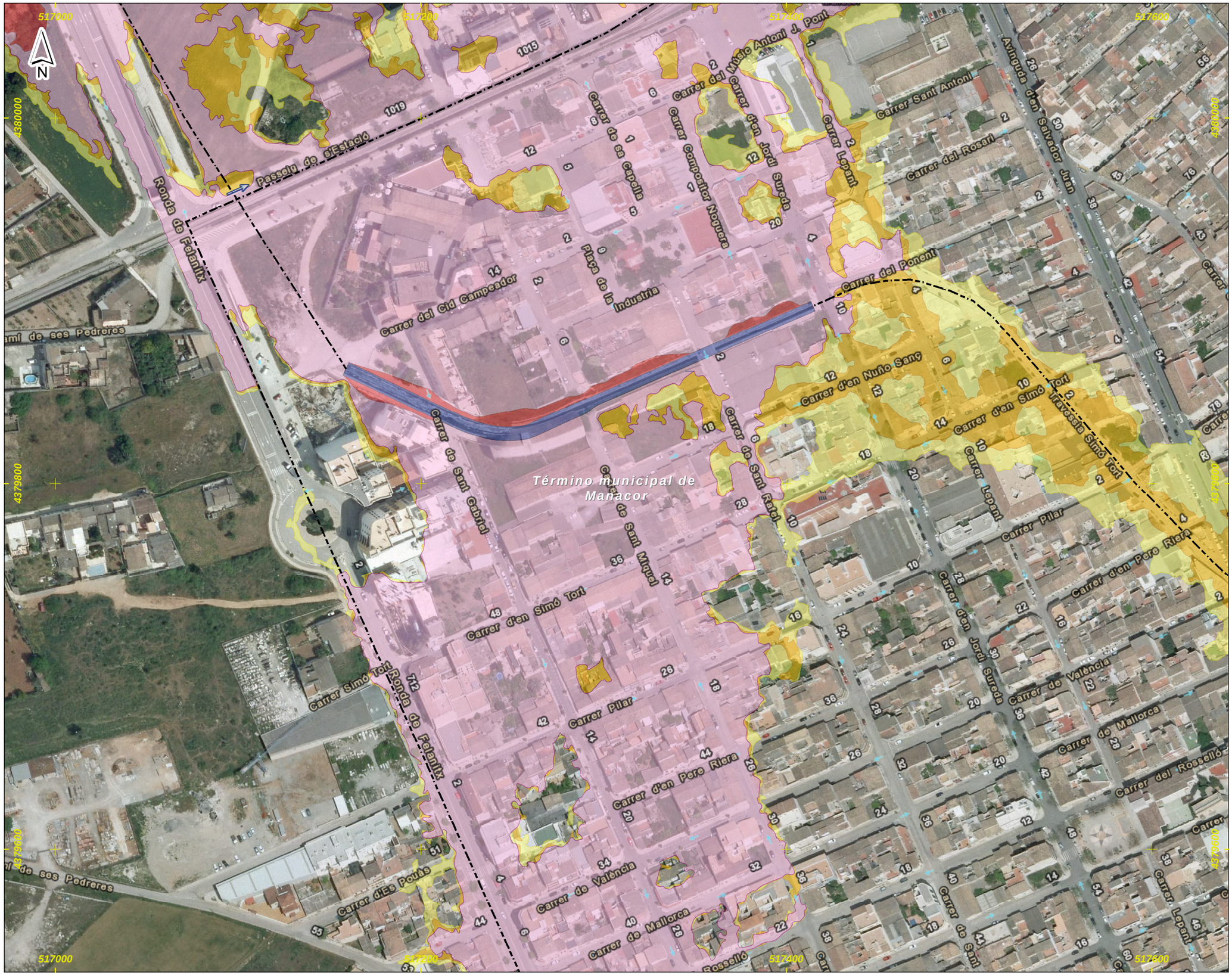

DEMARCACIÓN HIDROGRÁFICA DE BALEARES



ZONA DE ESTUDIO: MANACOR

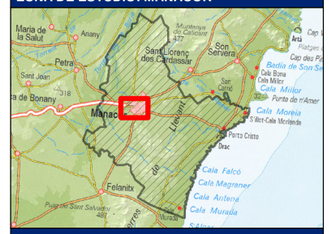

DISTRIBUCIÓN DE HOJAS

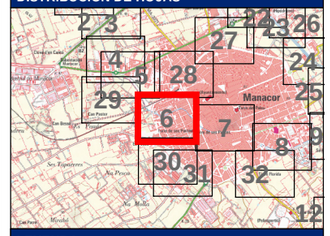

LEYENDA

- Límite del Municipio
- Dominio Público Hidráulico (1)
- Zona avenida de 10 años
- Zona avenida de 50 años
- Zona avenida de 100 años
- Zona avenida de 500 años (2)
- Cauce abandonado
- Cauce soterrado
- Obra de desvío del Torrente

Notas:

(1) Estimación cartográfica o probable del DPH

(2) Límite que define la Zona Inundable

(3) Coordenadas ETRS_1989_UTM_Zone_31N

Título del documento: **ESTUDIO HIDROLÓGICO HIDRÁULICO Y DELIMITACIÓN DE ZONAS INUNDABLES QUE AFECTAN A LOS NÚCLEOS URBANOS DEL TÉRMINO MUNICIPAL DE MANACOR**	El ingeniero autor del documento: Ruimán Zapata Sánchez ICCP Colegiado nº 22.975	Original en DIN-A3: 0 10 20 40 60 m Escala: 1:2,000 Fecha: FEBRERO 2016	Empresa consultora: getinsa-payma	Designación: **Representación de las zonas inundables por las avenidas de 10, 50, 100 y 500 años de periodo de retorno** Zona de estudio: **Manacor**	Nº Plano: **P_02** Hoja 6 de 33

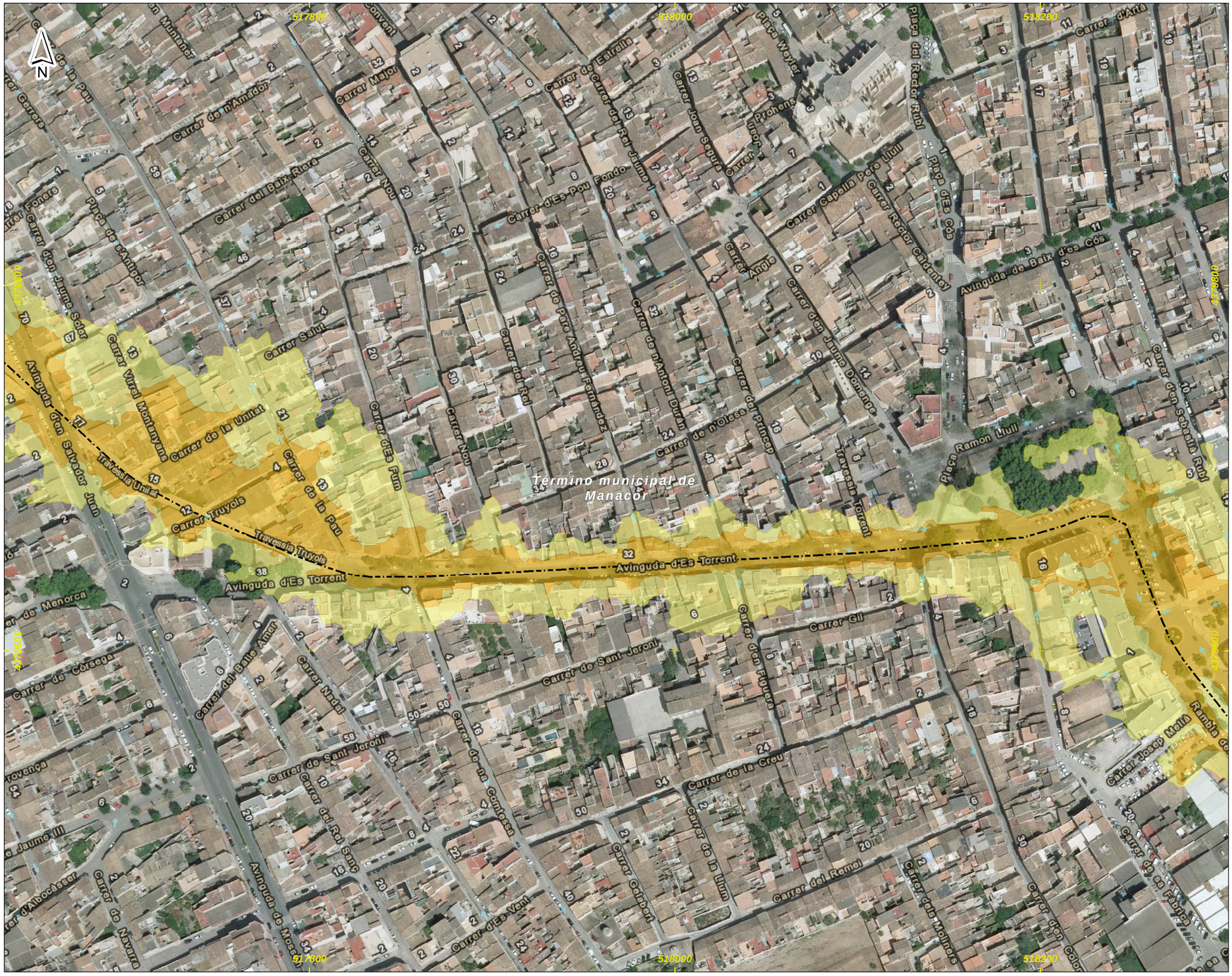

DEMARCACIÓN HIDROGRÁFICA DE BALEARES



ZONA DE ESTUDIO: MANACOR



DISTRIBUCIÓN DE HOJAS

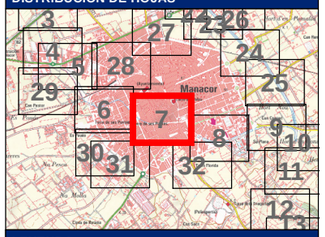

LEYENDA

- Límite del Municipio
- Dominio Público Hidráulico (1)
- Zona avenida de 10 años
- Zona avenida de 50 años
- Zona avenida de 100 años
- Zona avenida de 500 años (2)
- Cauce abandonado
- Cauce soterrado
- Obra de desvío del Torrente

Notas:

(1) Estimación cartográfica o probable del DPH

(2) Límite que define la Zona Inundable

(3) Coordenadas ETRS_1989_UTM_Zone_31N

Título del documento: **ESTUDIO HIDROLÓGICO HIDRÁULICO Y DELIMITACIÓN DE ZONAS INUNDABLES QUE AFECTAN A LOS NÚCLEOS URBANOS DEL TÉRMINO MUNICIPAL DE MANACOR**	El ingeniero autor del documento: Ruimán Zapata Sánchez ICCP Colegiado nº 22.975	Original en DIN-A3: 0 10 20 40 60 m Escala: 1:2,000 Fecha: FEBRERO 2016	Empresa consultora: getinsa-payma	Designación: **Representación de las zonas inundables por las avenidas de 10, 50, 100 y 500 años de periodo de retorno** Zona de estudio: **Manacor**	Nº Plano: **P_02** Hoja 7 de 33



DEMARCACIÓN HIDROGRÁFICA DE BALEARES

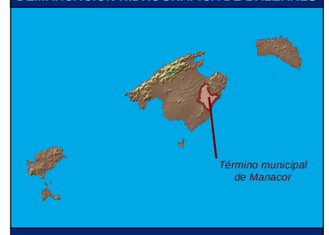

ZONA DE ESTUDIO: MANACOR



DISTRIBUCIÓN DE HOJAS

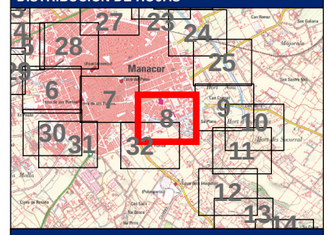

LEYENDA

- Límite del Municipio
- Dominio Público Hidráulico (1)
- Zona avenida de 10 años
- Zona avenida de 50 años
- Zona avenida de 100 años
- Zona avenida de 500 años (2)
- Cauce abandonado
- Cauce soterrado
- Obra de desvío del Torrente

Notas:

(1) Estimación cartográfica o probable del DPH

(2) Límite que define la Zona Inundable

(3) Coordenadas ETRS_1989_UTM_Zone_31N

Título del documento: **ESTUDIO HIDROLÓGICO HIDRÁULICO Y DELIMITACIÓN DE ZONAS INUNDABLES QUE AFECTAN A LOS NÚCLEOS URBANOS DEL TÉRMINO MUNICIPAL DE MANACOR**	El ingeniero autor del documento: Ruimán Zapata Sánchez ICCP Colegiado nº 22.975	Original en DIN-A3: 0 10 20 40 60 m Escala: 1:2,000 Fecha: FEBRERO 2016	Empresa consultora: getinsa-payma	Designación: **Representación de las zonas inundables por las avenidas de 10, 50, 100 y 500 años de periodo de retorno** Zona de estudio: **Manacor**	Nº Plano: **P_02** Hoja 8 de 33

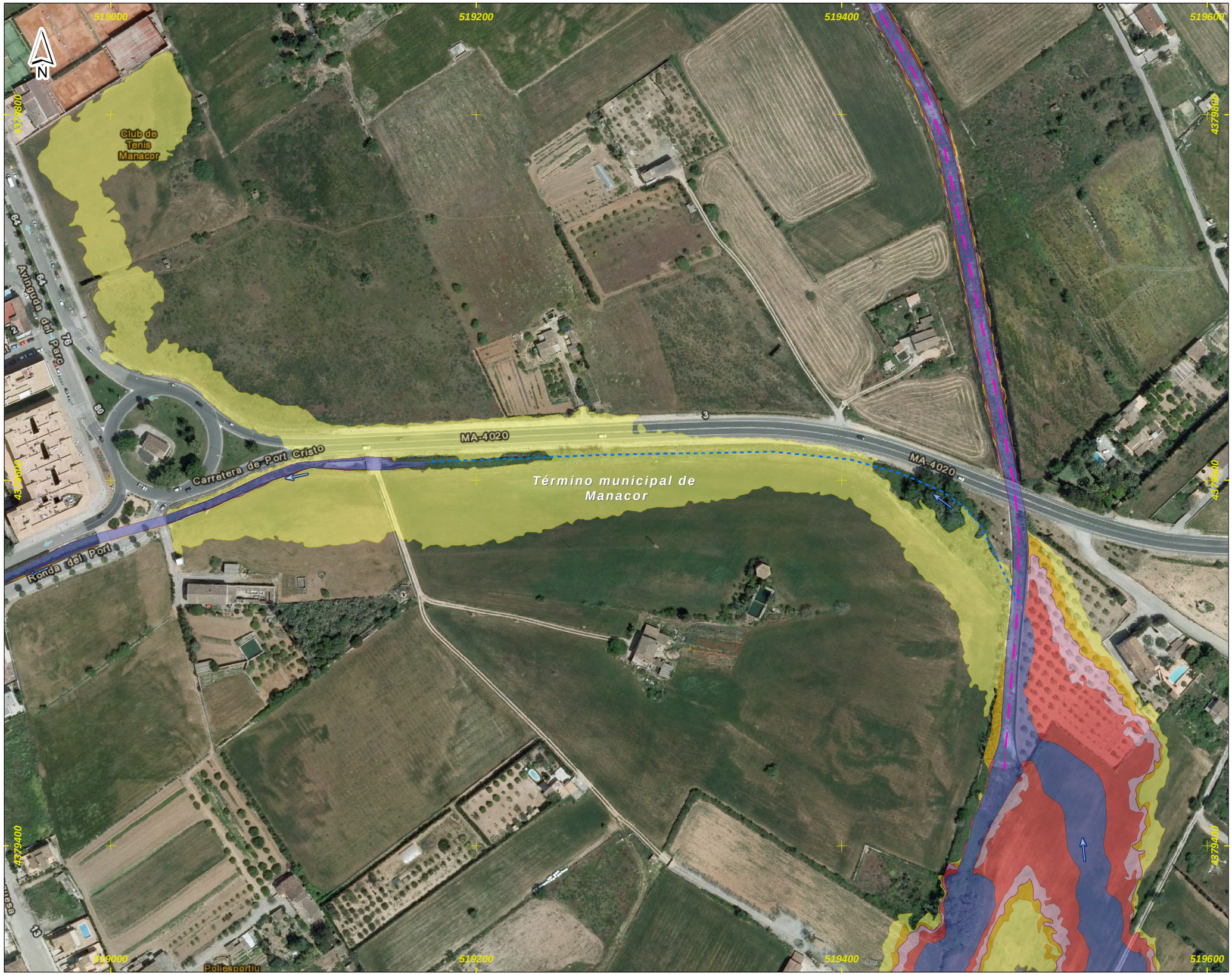

DEMARCACIÓN HIDROGRÁFICA DE BALEARES

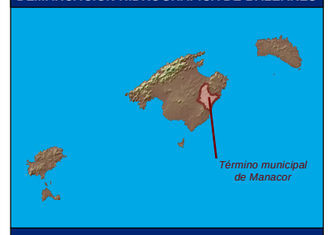

ZONA DE ESTUDIO: MANACOR

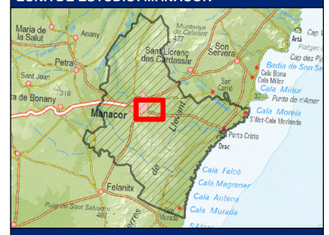

DISTRIBUCIÓN DE HOJAS

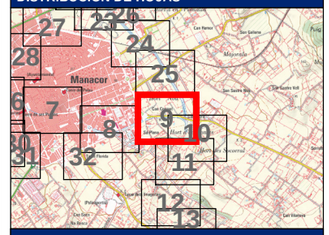

LEYENDA

- Límite del Municipio
- Dominio Público Hidráulico (1)
- Zona avenida de 10 años
- Zona avenida de 50 años
- Zona avenida de 100 años
- Zona avenida de 500 años (2)
- Cauce abandonado
- Cauce soterrado
- Obra de desvío del Torrente

Notas:

(1) Estimación cartográfica o probable del DPH

(2) Límite que define la Zona Inundable

(3) Coordenadas ETRS_1989_UTM_Zone_31N

Título del documento:	El ingeniero autor del documento:	Original en DIN-A3:	Empresa consultora:	Designación:	Nº Plano:
ESTUDIO HIDROLÓGICO HIDRÁULICO Y DELIMITACIÓN DE ZONAS INUNDABLES QUE AFECTAN A LOS NÚCLEOS URBANOS DEL TÉRMINO MUNICIPAL DE MANACOR	Ruimán Zapata Sánchez ICCP Colegiado nº 22.975	0 10 20 40 60 m Escala: 1:2,000 Fecha: FEBRERO 2016	getinsa-payma	**Representación de las zonas inundables por las avenidas de 10, 50, 100 y 500 años de periodo de retorno** Zona de estudio: **Manacor**	**P_02** Hoja 9 de 33

519400
519600
519800
4379600
4379400
4379200
MA-4020
Término municipal de Manacor
N

DEMARCACIÓN HIDROGRÁFICA DE BALEARES



ZONA DE ESTUDIO: MANACOR

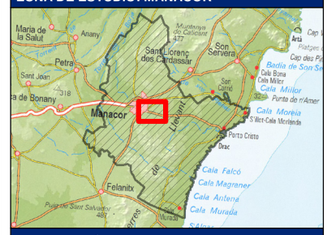

DISTRIBUCIÓN DE HOJAS

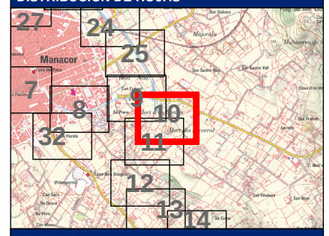

LEYENDA

- Límite del Municipio
- Dominio Público Hidráulico (1)
- Zona avenida de 10 años
- Zona avenida de 50 años
- Zona avenida de 100 años
- Zona avenida de 500 años (2)
- Cauce abandonado
- Cauce soterrado
- Obra de desvío del Torrente

Notas:

(1) Estimación cartográfica o probable del DPH

(2) Límite que define la Zona Inundable

(3) Coordenadas ETRS_1989_UTM_Zone_31N

Título del documento: **ESTUDIO HIDROLÓGICO HIDRÁULICO Y DELIMITACIÓN DE ZONAS INUNDABLES QUE AFECTAN A LOS NÚCLEOS URBANOS DEL TÉRMINO MUNICIPAL DE MANACOR**	El ingeniero autor del documento: Ruimán Zapata Sánchez ICCP Colegiado nº 22.975	Original en DIN-A3: 0 10 20 40 60 m Escala: 1:2,000 Fecha: FEBRERO 2016	Empresa consultora: getinsa-payma	Designación: **Representación de las zonas inundables por las avenidas de 10, 50, 100 y 500 años de periodo de retorno** Zona de estudio: **Manacor**	Nº Plano: **P_02** Hoja 10 de 33

519200
519400
519600
519800
4379200
4379000
Camí Coma
Término municipal de Manacor

DEMARCACIÓN HIDROGRÁFICA DE BALEARES



ZONA DE ESTUDIO: MANACOR



DISTRIBUCIÓN DE HOJAS

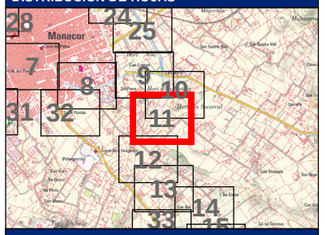

LEYENDA

- Límite del Municipio
- Dominio Público Hidráulico (1)
- Zona avenida de 10 años
- Zona avenida de 50 años
- Zona avenida de 100 años
- Zona avenida de 500 años (2)
- Cauce abandonado
- Cauce soterrado
- Obra de desvío del Torrente

Notas:

(1) Estimación cartográfica o probable del DPH

(2) Límite que define la Zona Inundable

(3) Coordenadas ETRS_1989_UTM_Zone_31N

Título del documento:

ESTUDIO HIDROLÓGICO HIDRÁULICO Y DELIMITACIÓN DE ZONAS INUNDABLES QUE AFECTAN A LOS NÚCLEOS URBANOS DEL TÉRMINO MUNICIPAL DE MANACOR

El ingeniero autor del documento:

Ruimán Zapata Sánchez ICCP Colegiado nº 22.975

Original en DIN-A3:

0 10 20 40 60 m

Escala: 1:2,000

Fecha: FEBRERO 2016

Empresa consultora: getinsa-payma

Designación:

Representación de las zonas inundables por las avenidas de 10, 50, 100 y 500 años de periodo de retorno

Zona de estudio: **Manacor**

Nº Plano: **P_02**

Hoja 11 de 33

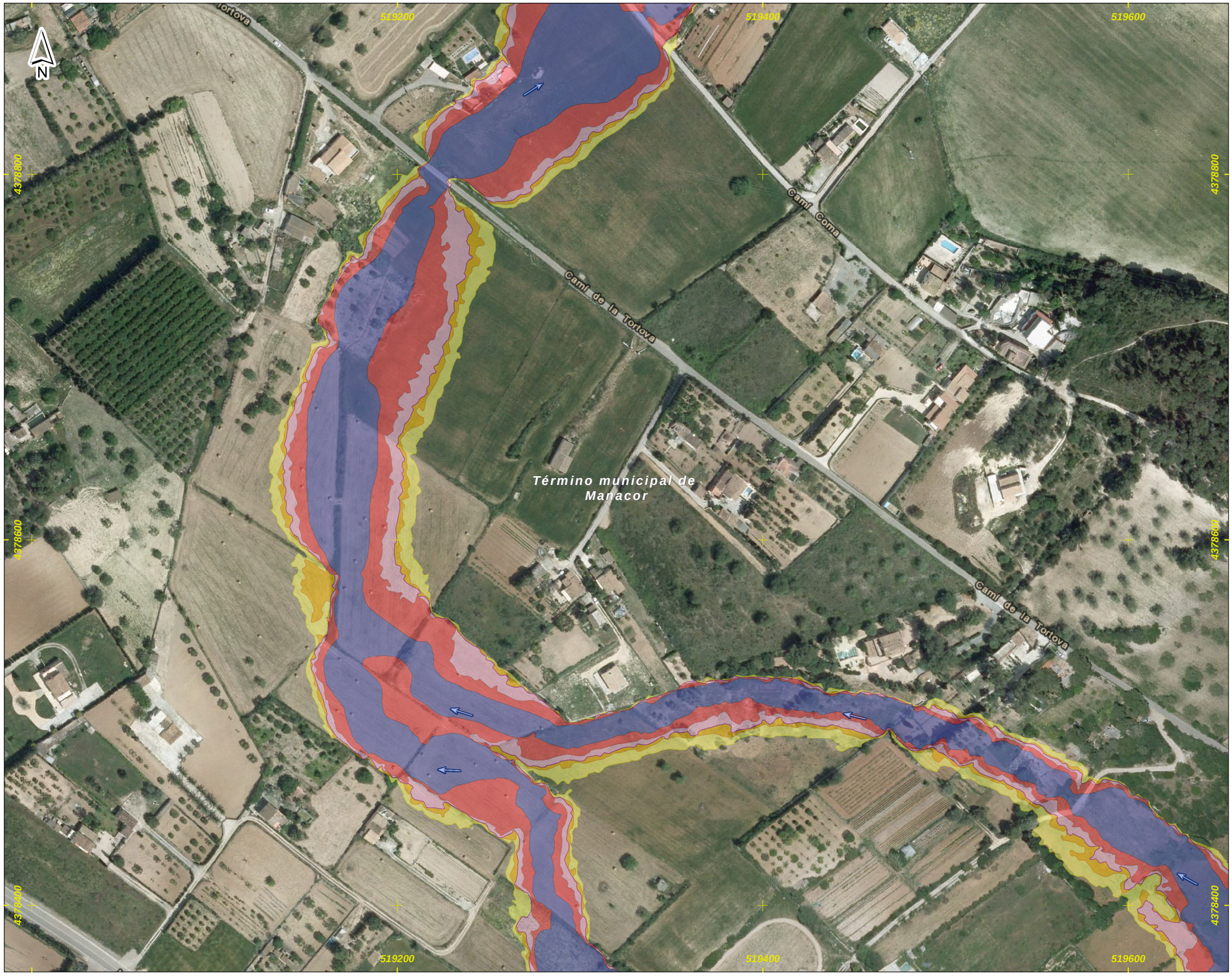

DEMARCACIÓN HIDROGRÁFICA DE BALEARES



ZONA DE ESTUDIO: MANACOR

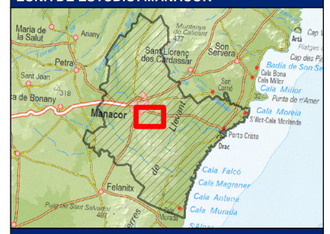

DISTRIBUCIÓN DE HOJAS

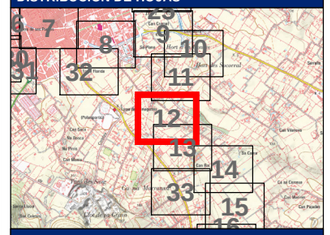

LEYENDA

- Límite del Municipio
- Dominio Público Hidráulico (1)
- Zona avenida de 10 años
- Zona avenida de 50 años
- Zona avenida de 100 años
- Zona avenida de 500 años (2)
- Cauce abandonado
- Cauce soterrado
- Obra de desvío del Torrente

Notas:

(1) Estimación cartográfica o probable del DPH

(2) Límite que define la Zona Inundable

(3) Coordenadas ETRS_1989_UTM_Zone_31N

Título del documento:

ESTUDIO HIDROLÓGICO HIDRÁULICO Y DELIMITACIÓN DE ZONAS INUNDABLES QUE AFECTAN A LOS NÚCLEOS URBANOS DEL TÉRMINO MUNICIPAL DE MANACOR

El ingeniero autor del documento:

Ruimán Zapata Sánchez ICCP Colegiado nº 22.975

Original en DIN-A3:

0 10 20 40 60 m

Escala: 1:2,000

Fecha: FEBRERO 2016

Empresa consultora: getinsa-payma

Designación:

Representación de las zonas inundables por las avenidas de 10, 50, 100 y 500 años de periodo de retorno

Zona de estudio: **Manacor**

Nº Plano: **P_02**

Hoja 12 de 33

519200 519400 519600 519800

4578400 4578200

la Tortova

Camí Coma

Término municipal de Manacor

MA-4015

N

DEMARCACIÓN HIDROGRÁFICA DE BALEARES



ZONA DE ESTUDIO: MANACOR

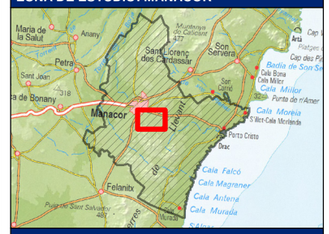

DISTRIBUCIÓN DE HOJAS

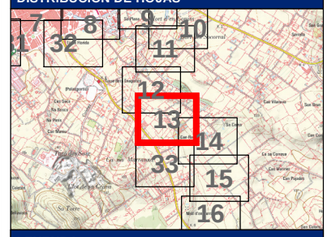

LEYENDA

- Límite del Municipio
- Dominio Público Hidráulico (1)
- Zona avenida de 10 años
- Zona avenida de 50 años
- Zona avenida de 100 años
- Zona avenida de 500 años (2)
- Cauce abandonado
- Cauce soterrado
- Obra de desvío del Torrente

Notas:

(1) Estimación cartográfica o probable del DPH

(2) Límite que define la Zona Inundable

(3) Coordenadas ETRS_1989_UTM_Zone_31N

Título del documento:

ESTUDIO HIDROLÓGICO HIDRÁULICO Y DELIMITACIÓN DE ZONAS INUNDABLES QUE AFECTAN A LOS NÚCLEOS URBANOS DEL TÉRMINO MUNICIPAL DE MANACOR

El ingeniero autor del documento:

Ruimán Zapata Sánchez ICCP Colegiado nº 22.975

Original en DIN-A3:

0 10 20 40 60 m

Escala: 1:2,000

Fecha: FEBRERO 2016

Empresa consultora: getinsa-payma

Designación:

Representación de las zonas inundables por las avenidas de 10, 50, 100 y 500 años de periodo de retorno

Zona de estudio: **Manacor**

Nº Plano: **P_02**

Hoja 13 de 33

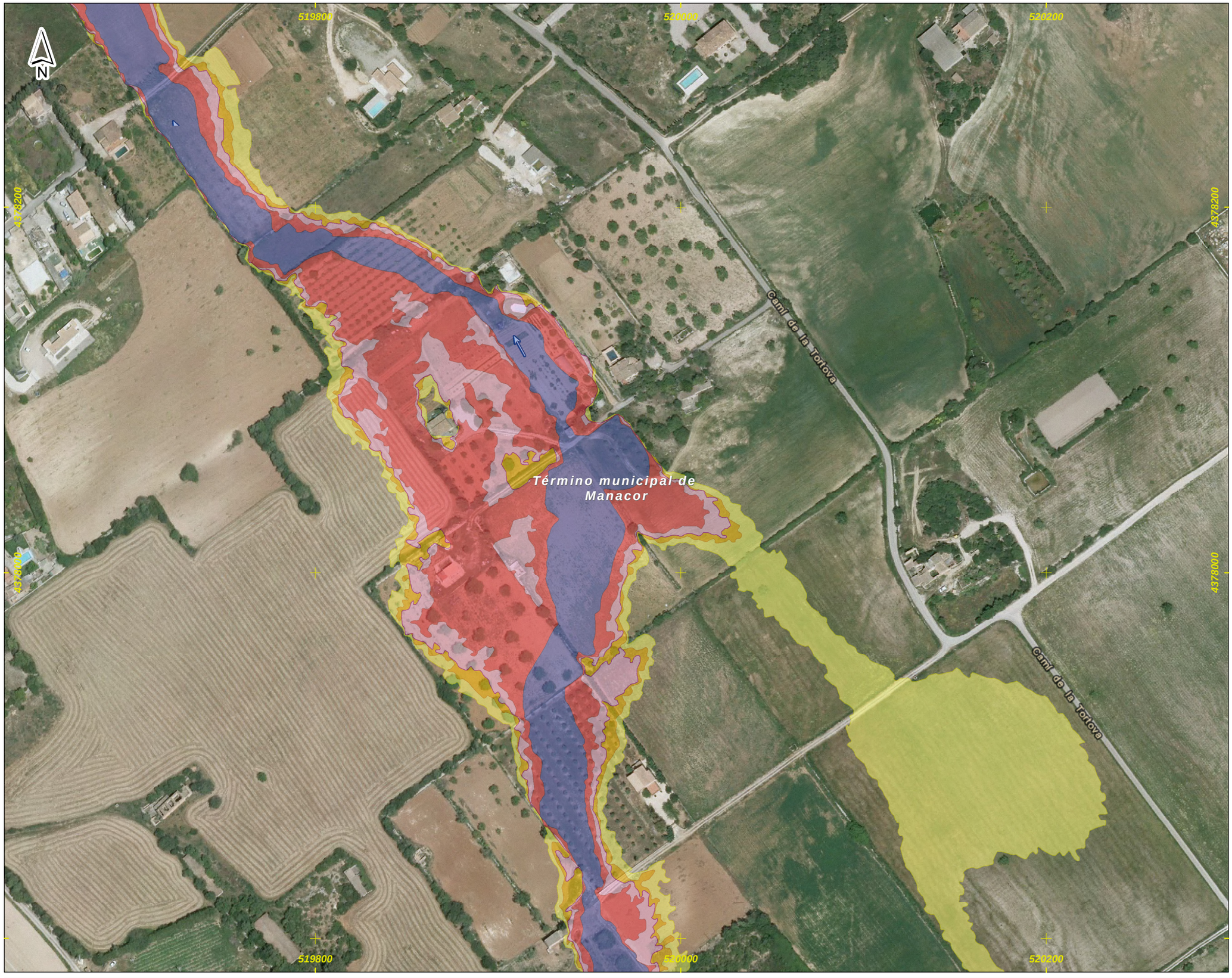

DEMARCACIÓN HIDROGRÁFICA DE BALEARES



ZONA DE ESTUDIO: MANACOR

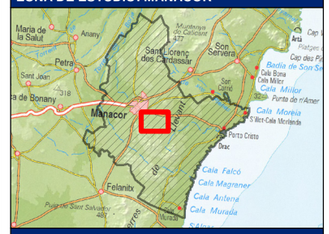

DISTRIBUCIÓN DE HOJAS

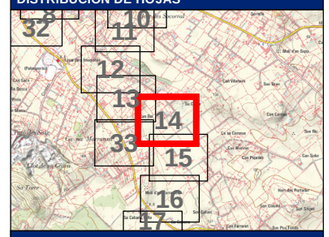

LEYENDA

- Límite del Municipio
- Dominio Público Hidráulico (1)
- Zona avenida de 10 años
- Zona avenida de 50 años
- Zona avenida de 100 años
- Zona avenida de 500 años (2)
- Cauce abandonado
- Cauce soterrado
- Obra de desvío del Torrente

Notas:

(1) Estimación cartográfica o probable del DPH

(2) Límite que define la Zona Inundable

(3) Coordenadas ETRS_1989_UTM_Zone_31N

Título del documento:

ESTUDIO HIDROLÓGICO HIDRÁULICO Y DELIMITACIÓN DE ZONAS INUNDABLES QUE AFECTAN A LOS NÚCLEOS URBANOS DEL TÉRMINO MUNICIPAL DE MANACOR

El ingeniero autor del documento:

Ruimán Zapata Sánchez ICCP Colegiado nº 22.975

Original en DIN-A3:

0 10 20 40 60 m

Escala: 1:2,000

Fecha: FEBRERO 2016

Empresa consultora: getinsa-payma

Designación:

Representación de las zonas inundables por las avenidas de 10, 50, 100 y 500 años de periodo de retorno

Zona de estudio: **Manacor**

Nº Plano: **P_02**

Hoja 14 de 33

519800
520000
520200
520400
4377800
4377600
4377400

Término municipal de Manacor

Camí de la Torrova

DEMARCACIÓN HIDROGRÁFICA DE BALEARES



ZONA DE ESTUDIO: MANACOR

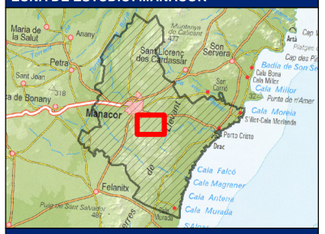

DISTRIBUCIÓN DE HOJAS

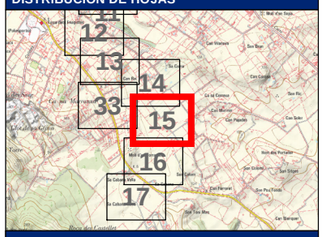

LEYENDA

- Límite del Municipio
- Dominio Público Hidráulico (1)
- Zona avenida de 10 años
- Zona avenida de 50 años
- Zona avenida de 100 años
- Zona avenida de 500 años (2)
- Cauce abandonado
- Cauce soterrado
- Obra de desvío del Torrente

Notas:

(1) Estimación cartográfica o probable del DPH

(2) Límite que define la Zona Inundable

(3) Coordenadas ETRS_1989_UTM_Zone_31N

Título del documento:

ESTUDIO HIDROLÓGICO HIDRÁULICO Y DELIMITACIÓN DE ZONAS INUNDABLES QUE AFECTAN A LOS NÚCLEOS URBANOS DEL TÉRMINO MUNICIPAL DE MANACOR

El ingeniero autor del documento:

Ruimán Zapata Sánchez ICCP Colegiado nº 22.975

Original en DIN-A3:

0 10 20 40 60 m

Escala: 1:2,000

Fecha: FEBRERO 2016

Empresa consultora: getinsa-payma

Designación:

Representación de las zonas inundables por las avenidas de 10, 50, 100 y 500 años de periodo de retorno

Zona de estudio: **Manacor**

Nº Plano: **P_02**

Hoja 15 de 33

519800
520000
520200
4377400
4377200
4377000
N
Término municipal de Manacor
MA-4015
MA-4015

DEMARCACIÓN HIDROGRÁFICA DE BALEARES



ZONA DE ESTUDIO: MANACOR



DISTRIBUCIÓN DE HOJAS

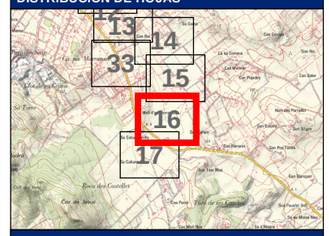

LEYENDA

- Límite del Municipio
- Dominio Público Hidráulico (1)
- Zona avenida de 10 años
- Zona avenida de 50 años
- Zona avenida de 100 años
- Zona avenida de 500 años (2)
- Cauce abandonado
- Cauce soterrado
- Obra de desvío del Torrente

Notas:

(1) Estimación cartográfica o probable del DPH

(2) Límite que define la Zona Inundable

(3) Coordenadas ETRS_1989_UTM_Zone_31N

Título del documento:

ESTUDIO HIDROLÓGICO HIDRÁULICO Y DELIMITACIÓN DE ZONAS INUNDABLES QUE AFECTAN A LOS NÚCLEOS URBANOS DEL TÉRMINO MUNICIPAL DE MANACOR

El ingeniero autor del documento:

Ruimán Zapata Sánchez ICCP Colegiado nº 22.975

Original en DIN-A3:

0 10 20 40 60 m

Escala: 1:2,000

Fecha: FEBRERO 2016

Empresa consultora: getinsa-payma

Designación:

Representación de las zonas inundables por las avenidas de 10, 50, 100 y 500 años de periodo de retorno

Zona de estudio: **Manacor**

Nº Plano: **P_02**

Hoja 16 de 33

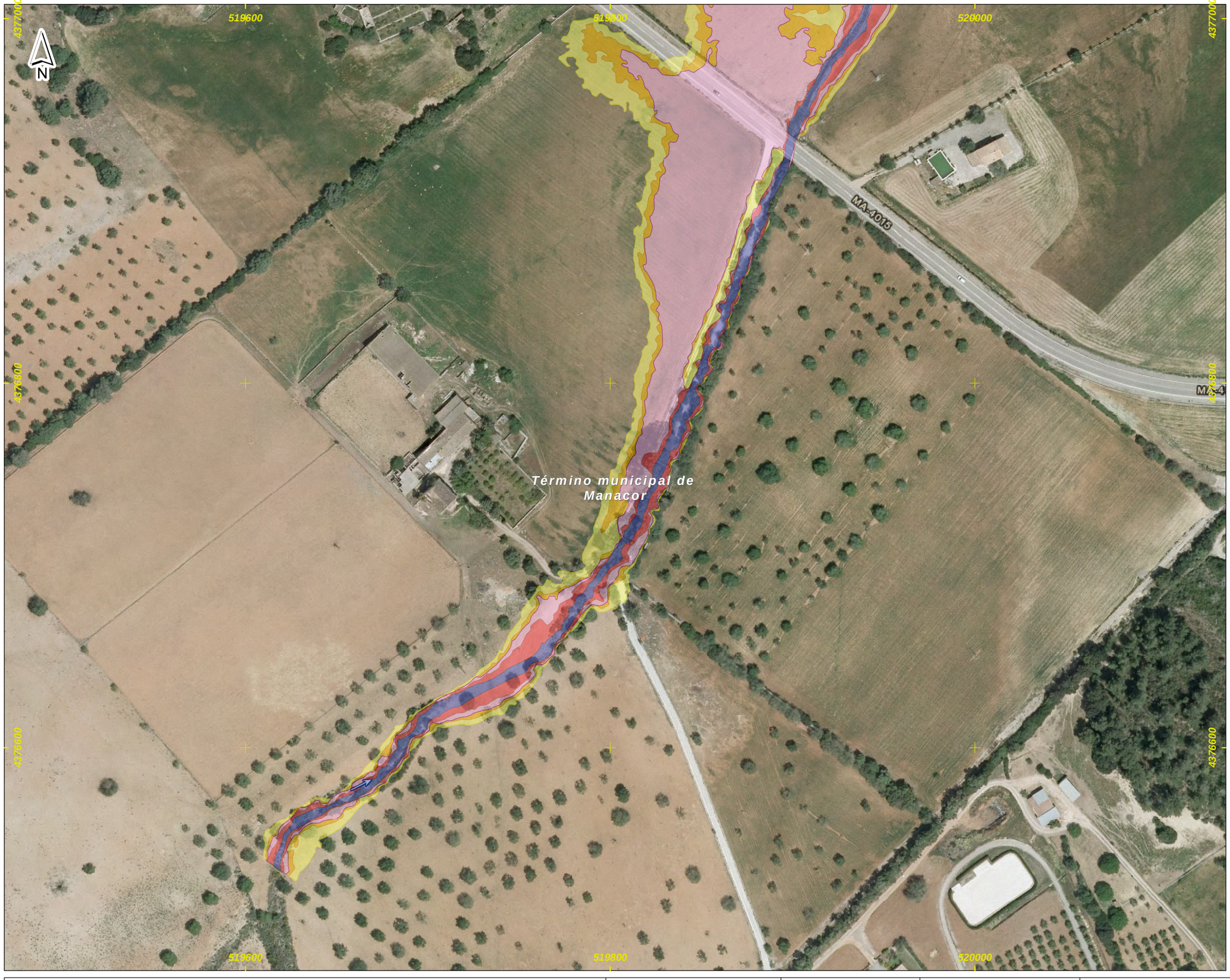

DEMARCACIÓN HIDROGRÁFICA DE BALEARES



ZONA DE ESTUDIO: MANACOR



DISTRIBUCIÓN DE HOJAS

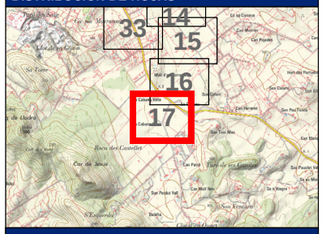

LEYENDA

- Límite del Municipio
- Dominio Público Hidráulico (1)
- Zona avenida de 10 años
- Zona avenida de 50 años
- Zona avenida de 100 años
- Zona avenida de 500 años (2)
- Cauce abandonado
- Cauce soterrado
- Obra de desvío del Torrente

Notas:

(1) Estimación cartográfica o probable del DPH

(2) Límite que define la Zona Inundable

(3) Coordenadas ETRS_1989_UTM_Zone_31N

Título del documento:

ESTUDIO HIDROLÓGICO HIDRÁULICO Y DELIMITACIÓN DE ZONAS INUNDABLES QUE AFECTAN A LOS NÚCLEOS URBANOS DEL TÉRMINO MUNICIPAL DE MANACOR

El ingeniero autor del documento:

Ruimán Zapata Sánchez ICCP Colegiado nº 22.975

Original en DIN-A3:

0 10 20 40 60 m

Escala: 1:2,000

Fecha: FEBRERO 2016

Empresa consultora: getinsa-payma

Designación:

Representación de las zonas inundables por las avenidas de 10, 50, 100 y 500 años de periodo de retorno

Zona de estudio: **Manacor**

Nº Plano: **P_02**

Hoja 17 de 33



DEMARCACIÓN HIDROGRÁFICA DE BALEARES

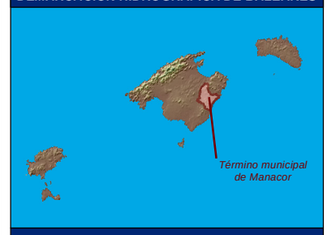

ZONA DE ESTUDIO: MANACOR

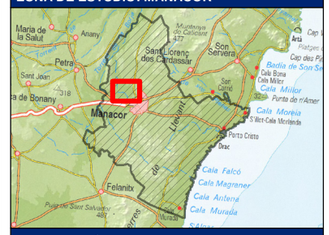

DISTRIBUCIÓN DE HOJAS

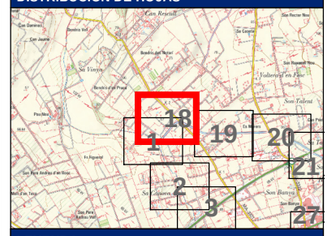

LEYENDA

- Límite del Municipio
- Dominio Público Hidráulico (1)
- Zona avenida de 10 años
- Zona avenida de 50 años
- Zona avenida de 100 años
- Zona avenida de 500 años (2)
- Cauce abandonado
- Cauce soterrado
- Obra de desvío del Torrente

Notas:

(1) Estimación cartográfica o probable del DPH

(2) Límite que define la Zona Inundable

(3) Coordenadas ETRS_1989_UTM_Zone_31N

Título del documento: **ESTUDIO HIDROLÓGICO HIDRÁULICO Y DELIMITACIÓN DE ZONAS INUNDABLES QUE AFECTAN A LOS NÚCLEOS URBANOS DEL TÉRMINO MUNICIPAL DE MANACOR**	El ingeniero autor del documento: Ruimán Zapata Sánchez ICCP Colegiado nº 22.975	Original en DIN-A3: 0 10 20 40 60 m Escala: 1:2,000 Fecha: FEBRERO 2016	Empresa consultora: getinsa-payma	Designación: **Representación de las zonas inundables por las avenidas de 10, 50, 100 y 500 años de periodo de retorno** Zona de estudio: **Manacor**	Nº Plano: **P_02** Hoja 18 de 33

516600
516800
517000
4382000
4381800
Término municipal de Manacor
MA-3321

DEMARCACIÓN HIDROGRÁFICA DE BALEARES



ZONA DE ESTUDIO: MANACOR



DISTRIBUCIÓN DE HOJAS

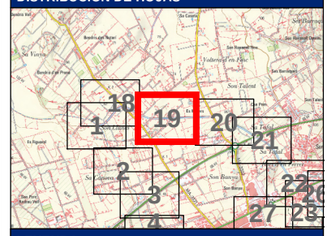

LEYENDA

- Límite del Municipio
- Dominio Público Hidráulico (1)
- Zona avenida de 10 años
- Zona avenida de 50 años
- Zona avenida de 100 años
- Zona avenida de 500 años (2)
- Cauce abandonado
- Cauce soterrado
- Obra de desvío del Torrente

Notas:

(1) Estimación cartográfica o probable del DPH

(2) Límite que define la Zona Inundable

(3) Coordenadas ETRS_1989_UTM_Zone_31N

Título del documento:

ESTUDIO HIDROLÓGICO HIDRÁULICO Y DELIMITACIÓN DE ZONAS INUNDABLES QUE AFECTAN A LOS NÚCLEOS URBANOS DEL TÉRMINO MUNICIPAL DE MANACOR

El ingeniero autor del documento:

Ruimán Zapata Sánchez ICCP Colegiado nº 22.975

Original en DIN-A3:

0 10 20 40 60 m

Escala: 1:2,000

Fecha: FEBRERO 2016

Empresa consultora: getinsa-payma

Designación:

Representación de las zonas inundables por las avenidas de 10, 50, 100 y 500 años de periodo de retorno

Zona de estudio: **Manacor**

Nº Plano: **P_02**

Hoja 19 de 33



DEMARCACIÓN HIDROGRÁFICA DE BALEARES

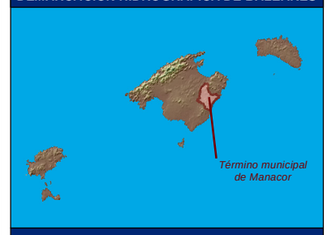

ZONA DE ESTUDIO: MANACOR

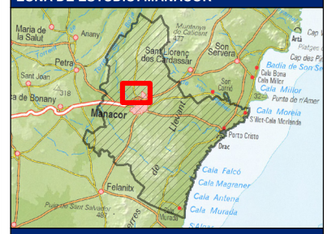

DISTRIBUCIÓN DE HOJAS

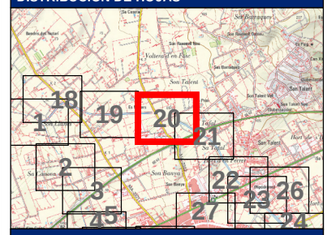

LEYENDA

- Límite del Municipio
- Dominio Público Hidráulico (1)
- Zona avenida de 10 años
- Zona avenida de 50 años
- Zona avenida de 100 años
- Zona avenida de 500 años (2)
- Cauce abandonado
- Cauce soterrado
- Obra de desvío del Torrente

Notas:

(1) Estimación cartográfica o probable del DPH

(2) Límite que define la Zona Inundable

(3) Coordenadas ETRS_1989_UTM_Zone_31N

Título del documento: **ESTUDIO HIDROLÓGICO HIDRÁULICO Y DELIMITACIÓN DE ZONAS INUNDABLES QUE AFECTAN A LOS NÚCLEOS URBANOS DEL TÉRMINO MUNICIPAL DE MANACOR**	El ingeniero autor del documento: Ruimán Zapata Sánchez ICCP Colegiado nº 22.975	Original en DIN-A3: 0 10 20 40 60 m Escala: 1:2,000 Fecha: FEBRERO 2016	Empresa consultora: getinsa-payma	Designación: **Representación de las zonas inundables por las avenidas de 10, 50, 100 y 500 años de periodo de retorno** Zona de estudio: **Manacor**	Nº Plano: **P_02** Hoja 20 de 33



DEMARCACIÓN HIDROGRÁFICA DE BALEARES



ZONA DE ESTUDIO: MANACOR



DISTRIBUCIÓN DE HOJAS

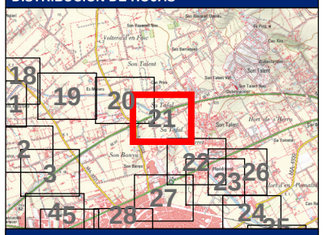

LEYENDA

- Límite del Municipio
- Dominio Público Hidráulico (1)
- Zona avenida de 10 años
- Zona avenida de 50 años
- Zona avenida de 100 años
- Zona avenida de 500 años (2)
- Cauce abandonado
- Cauce soterrado
- Obra de desvío del Torrente

Notas:

(1) Estimación cartográfica o probable del DPH

(2) Límite que define la Zona Inundable

(3) Coordenadas ETRS_1989_UTM_Zone_31N

Título del documento: **ESTUDIO HIDROLÓGICO HIDRÁULICO Y DELIMITACIÓN DE ZONAS INUNDABLES QUE AFECTAN A LOS NÚCLEOS URBANOS DEL TÉRMINO MUNICIPAL DE MANACOR**	El ingeniero autor del documento: Ruimán Zapata Sánchez ICCP Colegiado nº 22.975	Original en DIN-A3: 0 10 20 40 60 m Escala: 1:2,000 Fecha: FEBRERO 2016	Empresa consultora: getinsa-payma	Designación: **Representación de las zonas inundables por las avenidas de 10, 50, 100 y 500 años de periodo de retorno** Zona de estudio: **Manacor**	Nº Plano: **P_02** Hoja 21 de 33

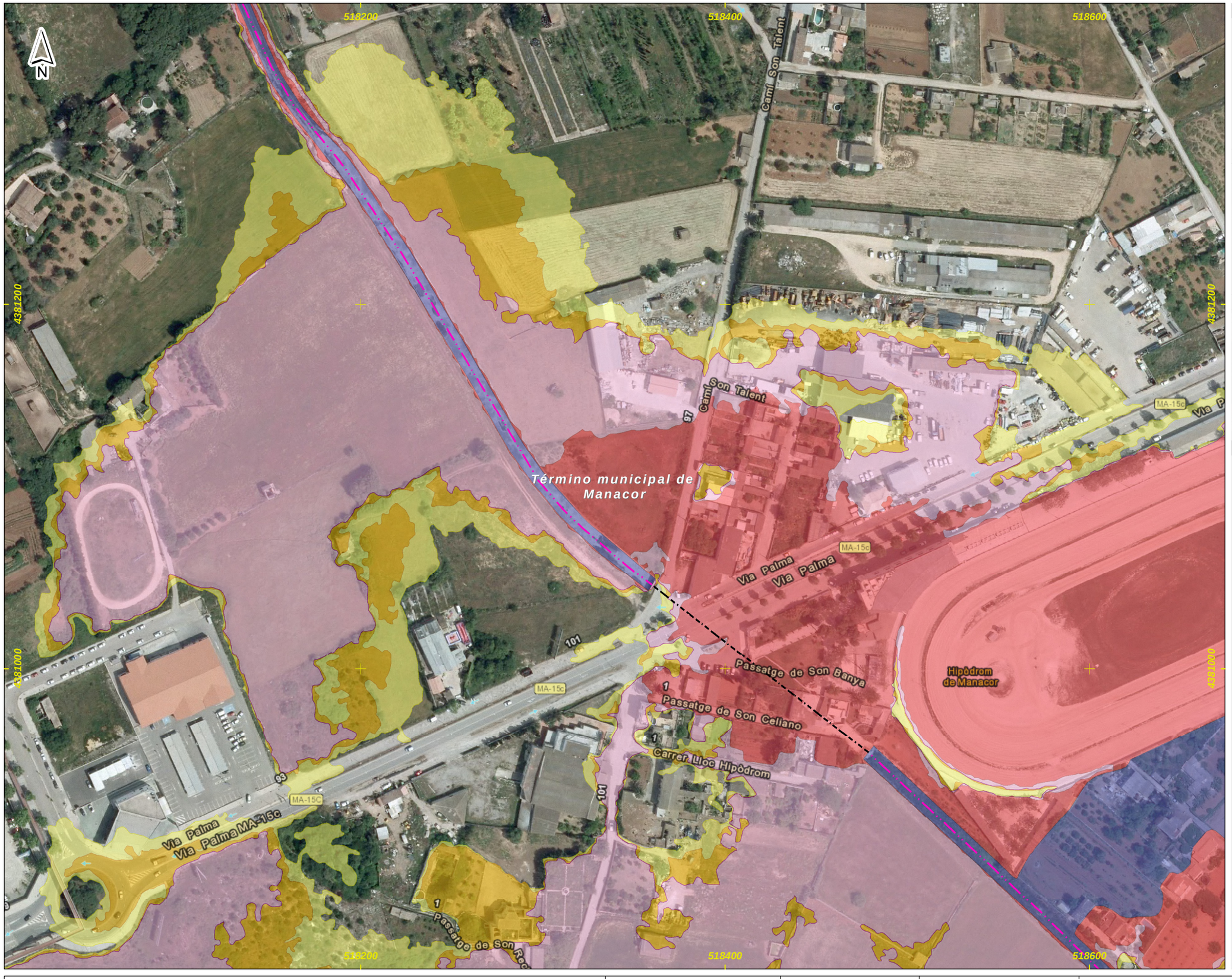

DEMARCACIÓN HIDROGRÁFICA DE BALEARES



ZONA DE ESTUDIO: MANACOR



DISTRIBUCIÓN DE HOJAS

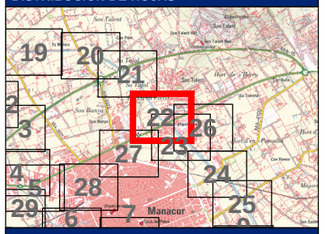

LEYENDA

- Límite del Municipio
- Dominio Público Hidráulico (1)
- Zona avenida de 10 años
- Zona avenida de 50 años
- Zona avenida de 100 años
- Zona avenida de 500 años (2)
- Cauce abandonado
- Cauce soterrado
- Obra de desvío del Torrente

Notas:

(1) Estimación cartográfica o probable del DPH

(2) Límite que define la Zona Inundable

(3) Coordenadas ETRS_1989_UTM_Zone_31N

Título del documento:

ESTUDIO HIDROLÓGICO HIDRÁULICO Y DELIMITACIÓN DE ZONAS INUNDABLES QUE AFECTAN A LOS NÚCLEOS URBANOS DEL TÉRMINO MUNICIPAL DE MANACOR

El ingeniero autor del documento:

Ruimán Zapata Sánchez ICCP Colegiado nº 22.975

Original en DIN-A3:

0 10 20 40 60 m

Escala: 1:2,000

Fecha: FEBRERO 2016

Empresa consultora: getinsa-payma

Designación:

Representación de las zonas inundables por las avenidas de 10, 50, 100 y 500 años de periodo de retorno

Zona de estudio: **Manacor**

Nº Plano: **P_02**

Hoja 22 de 33

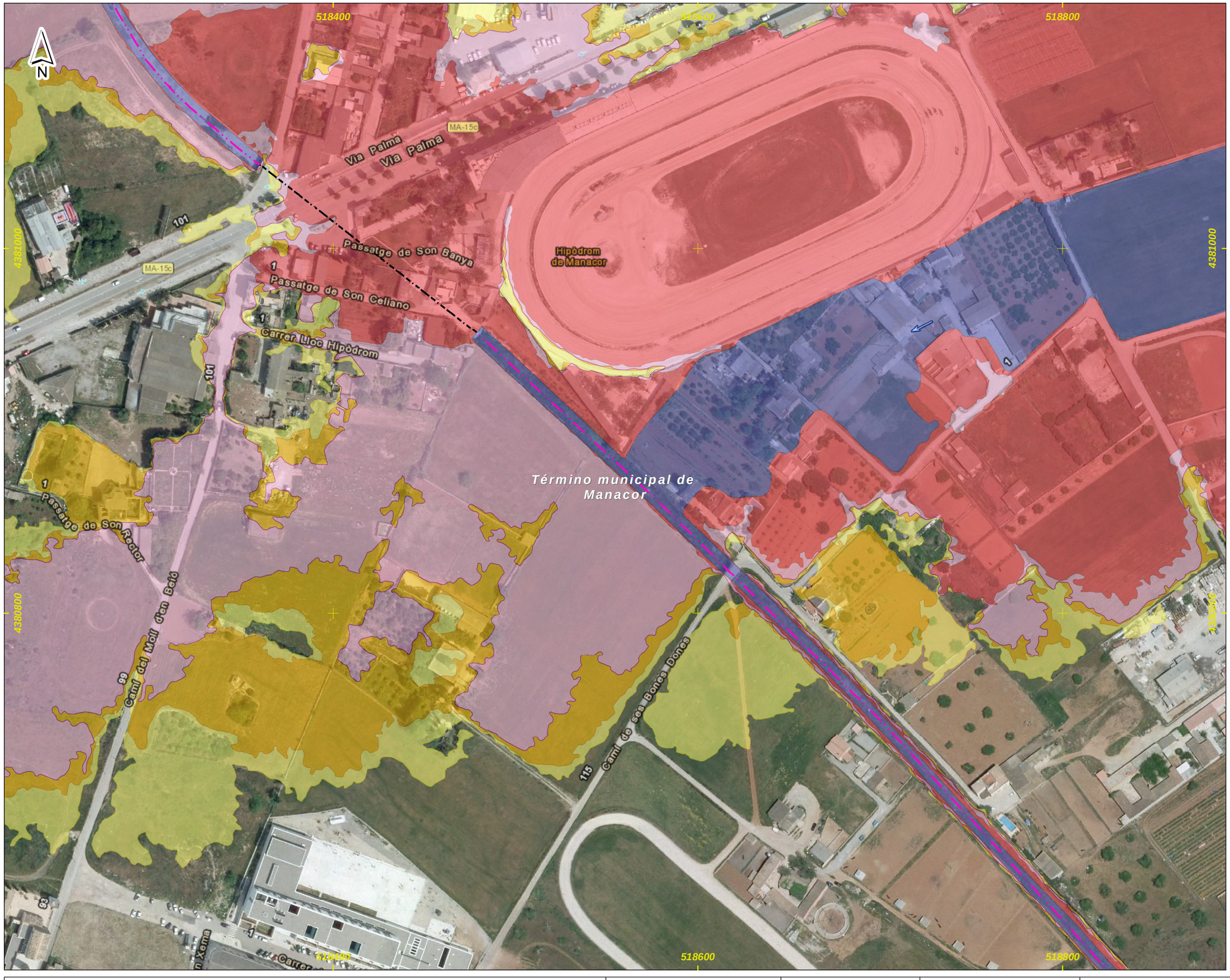

DEMARCACIÓN HIDROGRÁFICA DE BALEARES

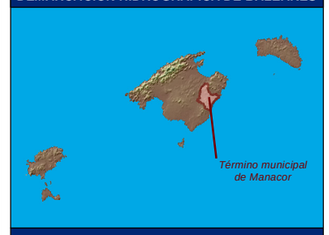

ZONA DE ESTUDIO: MANACOR

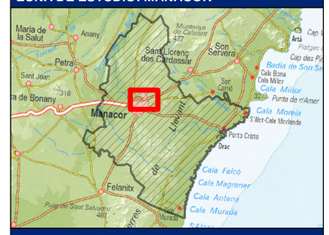

DISTRIBUCIÓN DE HOJAS

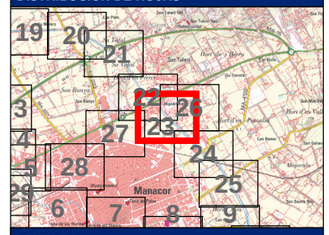

LEYENDA

- Límite del Municipio
- Dominio Público Hidráulico (1)
- Zona avenida de 10 años
- Zona avenida de 50 años
- Zona avenida de 100 años
- Zona avenida de 500 años (2)
- Cauce abandonado
- Cauce soterrado
- Obra de desvío del Torrente

Notas:

(1) Estimación cartográfica o probable del DPH

(2) Límite que define la Zona Inundable

(3) Coordenadas ETRS_1989_UTM_Zone_31N

Título del documento:

ESTUDIO HIDROLÓGICO HIDRÁULICO Y DELIMITACIÓN DE ZONAS INUNDABLES QUE AFECTAN A LOS NÚCLEOS URBANOS DEL TÉRMINO MUNICIPAL DE MANACOR

El ingeniero autor del documento:

Ruimán Zapata Sánchez ICCP Colegiado nº 22.975

Original en DIN-A3:

0 10 20 40 60 m

Escala: 1:2,000

Fecha: FEBRERO 2016

Empresa consultora: getinsa-payma

Designación:

Representación de las zonas inundables por las avenidas de 10, 50, 100 y 500 años de periodo de retorno

Zona de estudio: **Manacor**

Nº Plano: **P_02**

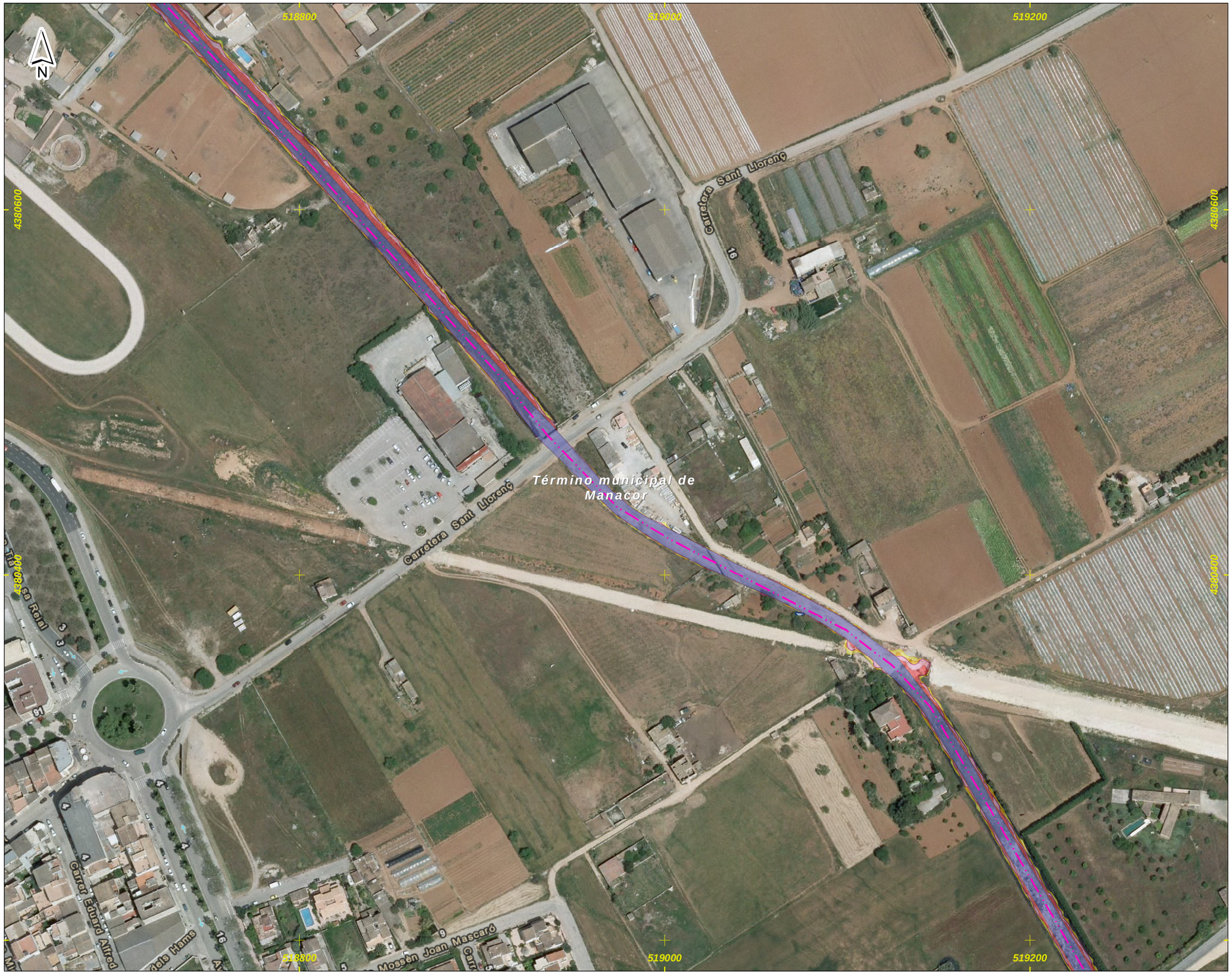

DEMARCACIÓN HIDROGRÁFICA DE BALEARES



ZONA DE ESTUDIO: MANACOR



DISTRIBUCIÓN DE HOJAS

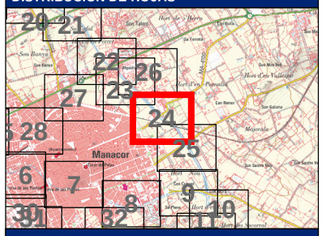

LEYENDA

- Límite del Municipio
- Dominio Público Hidráulico (1)
- Zona avenida de 10 años
- Zona avenida de 50 años
- Zona avenida de 100 años
- Zona avenida de 500 años (2)
- Cauce abandonado
- Cauce soterrado
- Obra de desvío del Torrente

Notas:

(1) Estimación cartográfica o probable del DPH

(2) Límite que define la Zona Inundable

(3) Coordenadas ETRS_1989_UTM_Zone_31N

Título del documento: **ESTUDIO HIDROLÓGICO HIDRÁULICO Y DELIMITACIÓN DE ZONAS INUNDABLES QUE AFECTAN A LOS NÚCLEOS URBANOS DEL TÉRMINO MUNICIPAL DE MANACOR**	El ingeniero autor del documento: Ruimán Zapata Sánchez ICCP Colegiado nº 22.975	Original en DIN-A3: 0 10 20 40 60 m Escala: 1:2,000 Fecha: FEBRERO 2016	Empresa consultora: getinsa-payma	Designación: **Representación de las zonas inundables por las avenidas de 10, 50, 100 y 500 años de periodo de retorno** Zona de estudio: **Manacor**	Nº Plano: **P_02** Hoja 24 de 33

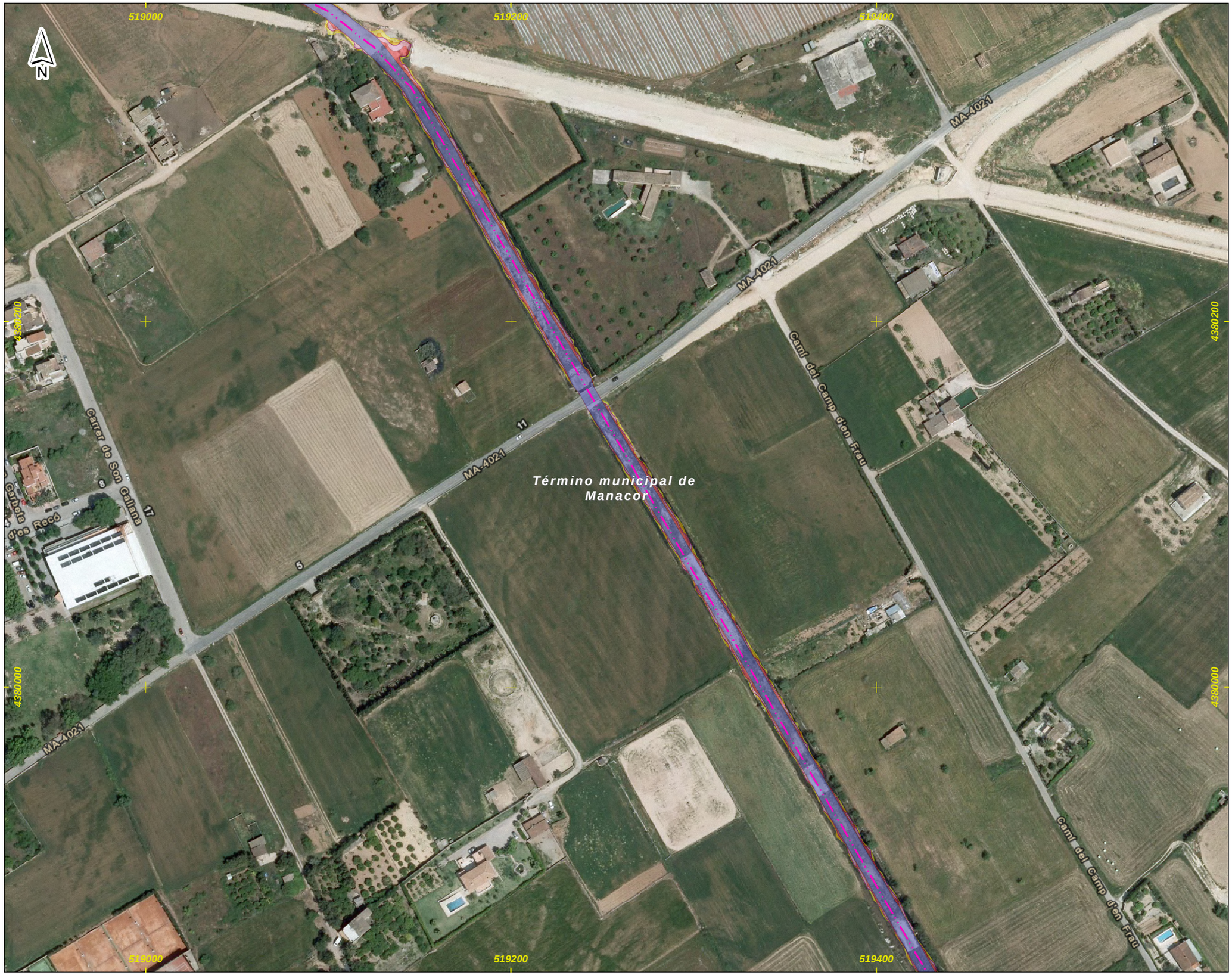

DEMARCACIÓN HIDROGRÁFICA DE BALEARES

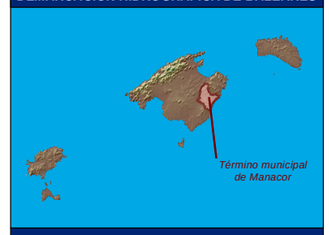

ZONA DE ESTUDIO: MANACOR

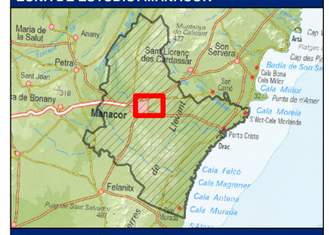

DISTRIBUCIÓN DE HOJAS

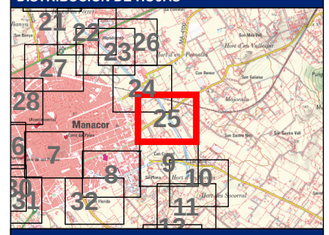

LEYENDA

- Límite del Municipio
- Dominio Público Hidráulico (1)
- Zona avenida de 10 años
- Zona avenida de 50 años
- Zona avenida de 100 años
- Zona avenida de 500 años (2)
- Cauce abandonado
- Cauce soterrado
- Obra de desvío del Torrente

Notas:

(1) Estimación cartográfica o probable del DPH

(2) Límite que define la Zona Inundable

(3) Coordenadas ETRS_1989_UTM_Zone_31N

Título del documento: **ESTUDIO HIDROLÓGICO HIDRÁULICO Y DELIMITACIÓN DE ZONAS INUNDABLES QUE AFECTAN A LOS NÚCLEOS URBANOS DEL TÉRMINO MUNICIPAL DE MANACOR**	El ingeniero autor del documento: Ruimán Zapata Sánchez ICCP Colegiado nº 22.975	Original en DIN-A3: 0 10 20 40 60 m Escala: 1:2,000 Fecha: FEBRERO 2016	Empresa consultora: getinsa-payma	Designación: **Representación de las zonas inundables por las avenidas de 10, 50, 100 y 500 años de periodo de retorno** Zona de estudio: **Manacor**	Nº Plano: **P_02** Hoja 25 de 33

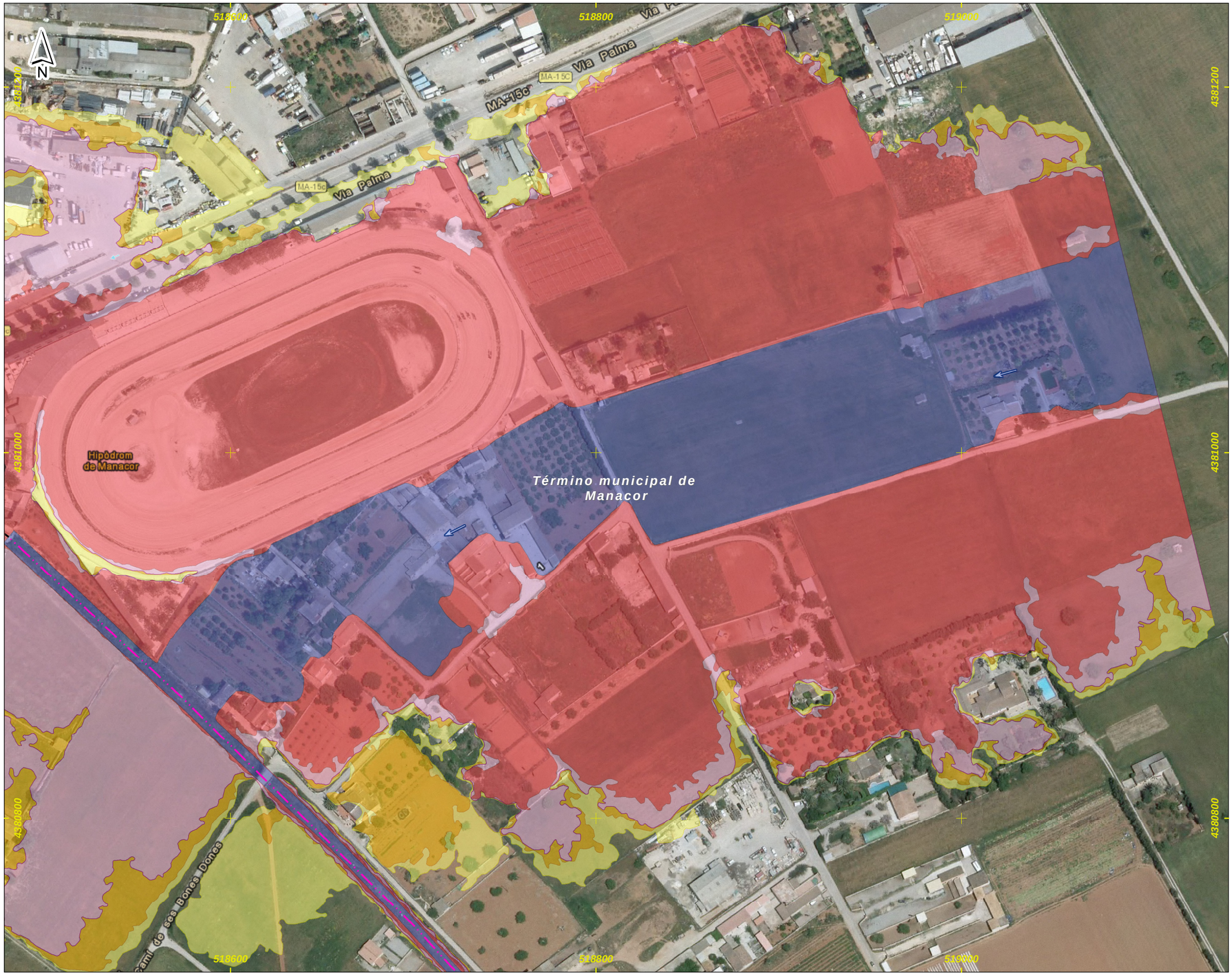

DEMARCACIÓN HIDROGRÁFICA DE BALEARES



ZONA DE ESTUDIO: MANACOR



DISTRIBUCIÓN DE HOJAS

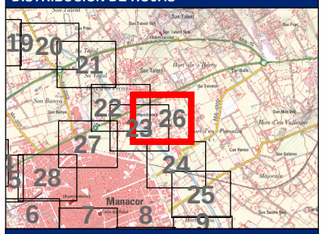

LEYENDA

- Límite del Municipio
- Dominio Público Hidráulico (1)
- Zona avenida de 10 años
- Zona avenida de 50 años
- Zona avenida de 100 años
- Zona avenida de 500 años (2)
- Cauce abandonado
- Cauce soterrado
- Obra de desvío del Torrente

Notas:

(1) Estimación cartográfica o probable del DPH

(2) Límite que define la Zona Inundable

(3) Coordenadas ETRS_1989_UTM_Zone_31N

Título del documento:

ESTUDIO HIDROLÓGICO HIDRÁULICO Y DELIMITACIÓN DE ZONAS INUNDABLES QUE AFECTAN A LOS NÚCLEOS URBANOS DEL TÉRMINO MUNICIPAL DE MANACOR

El ingeniero autor del documento:

Ruimán Zapata Sánchez ICCP Colegiado nº 22.975

Original en DIN-A3:

0 10 20 40 60 m

Escala: 1:2,000

Fecha: FEBRERO 2016

Empresa consultora: getinsa-payma

Designación:

Representación de las zonas inundables por las avenidas de 10, 50, 100 y 500 años de periodo de retorno

Zona de estudio: **Manacor**

Nº Plano: **P_02**

Hoja 26 de 33

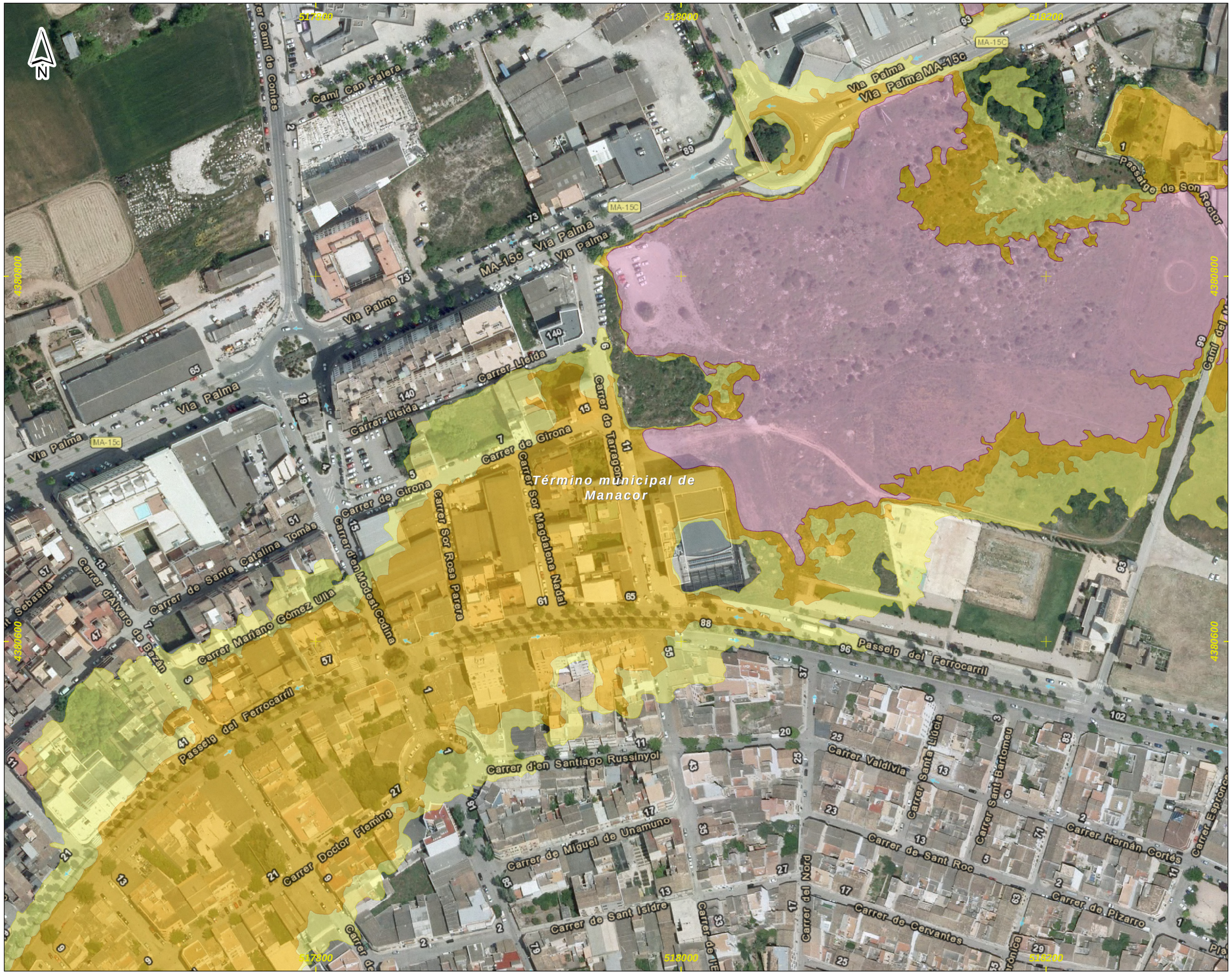

DEMARCACIÓN HIDROGRÁFICA DE BALEARES



ZONA DE ESTUDIO: MANACOR



DISTRIBUCIÓN DE HOJAS

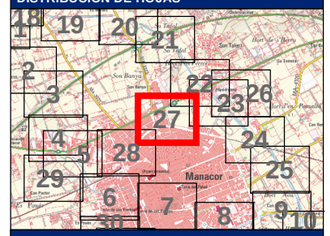

LEYENDA

- Límite del Municipio
- Dominio Público Hidráulico (1)
- Zona avenida de 10 años
- Zona avenida de 50 años
- Zona avenida de 100 años
- Zona avenida de 500 años (2)
- Cauce abandonado
- Cauce soterrado
- Obra de desvío del Torrente

Notas:

(1) Estimación cartográfica o probable del DPH

(2) Límite que define la Zona Inundable

(3) Coordenadas ETRS_1989_UTM_Zone_31N

Título del documento: **ESTUDIO HIDROLÓGICO HIDRÁULICO Y DELIMITACIÓN DE ZONAS INUNDABLES QUE AFECTAN A LOS NÚCLEOS URBANOS DEL TÉRMINO MUNICIPAL DE MANACOR**	El ingeniero autor del documento: Ruimán Zapata Sánchez ICCP Colegiado nº 22.975	Original en DIN-A3: 0 10 20 40 60 m Escala: 1:2,000 Fecha: FEBRERO 2016	Empresa consultora: getinsa-payma	Designación: **Representación de las zonas inundables por las avenidas de 10, 50, 100 y 500 años de periodo de retorno** Zona de estudio: **Manacor**	Nº Plano: **P_02** Hoja 27 de 33

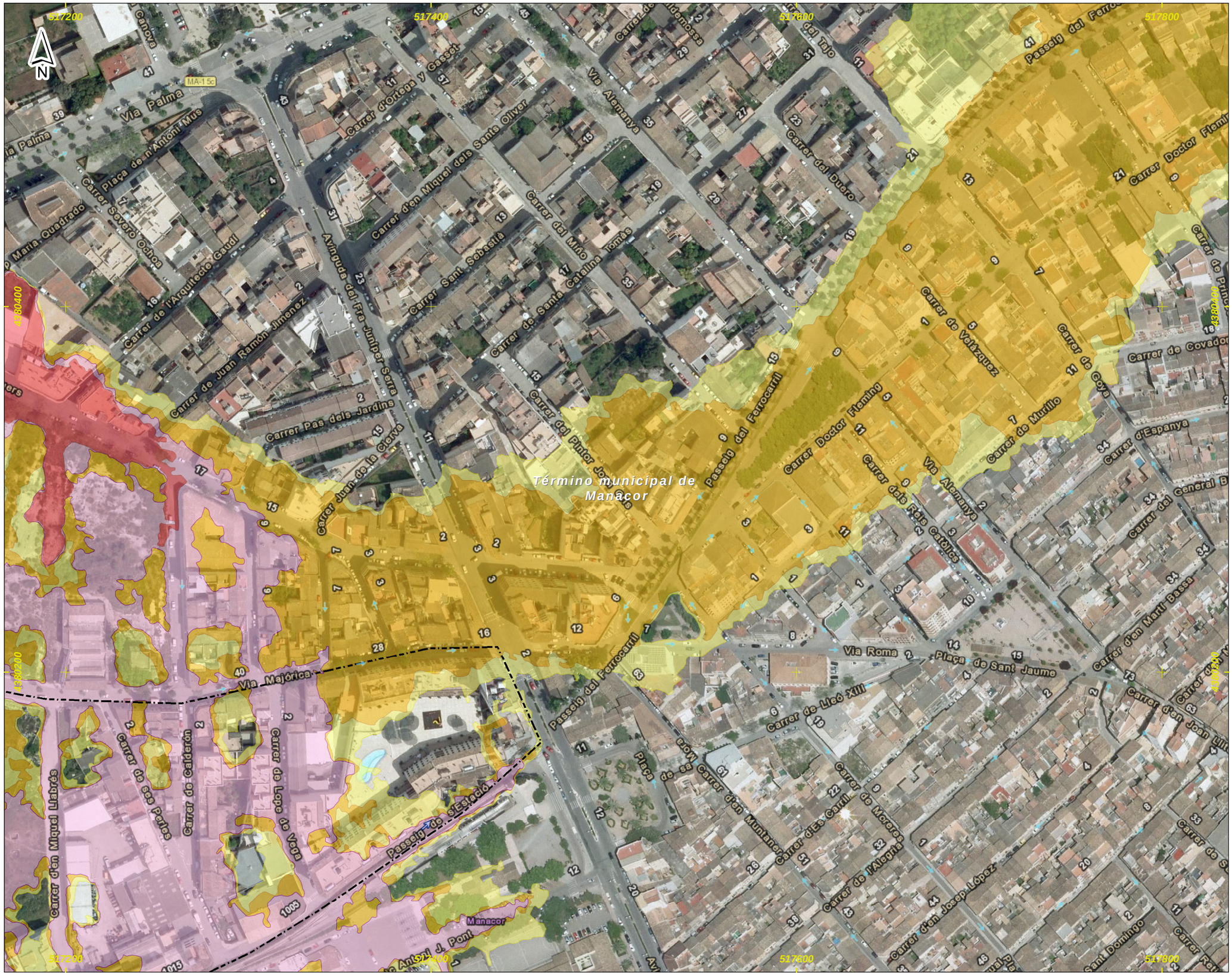

DEMARCACIÓN HIDROGRÁFICA DE BALEARES



ZONA DE ESTUDIO: MANACOR



DISTRIBUCIÓN DE HOJAS

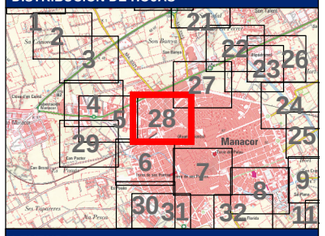

LEYENDA

- Límite del Municipio
- Dominio Público Hidráulico (1)
- Zona avenida de 10 años
- Zona avenida de 50 años
- Zona avenida de 100 años
- Zona avenida de 500 años (2)
- Cauce abandonado
- Cauce soterrado
- Obra de desvío del Torrente

Notas:

(1) Estimación cartográfica o probable del DPH

(2) Límite que define la Zona Inundable

(3) Coordenadas ETRS_1989_UTM_Zone_31N

Título del documento: **ESTUDIO HIDROLÓGICO HIDRÁULICO Y DELIMITACIÓN DE ZONAS INUNDABLES QUE AFECTAN A LOS NÚCLEOS URBANOS DEL TÉRMINO MUNICIPAL DE MANACOR**	El ingeniero autor del documento: Ruimán Zapata Sánchez ICCP Colegiado nº 22.975	Original en DIN-A3: 0 10 20 40 60 m Escala: 1:2,000 Fecha: FEBRERO 2016	Empresa consultora: getinsa-payma	Designación: **Representación de las zonas inundables por las avenidas de 10, 50, 100 y 500 años de periodo de retorno** Zona de estudio: **Manacor**	Nº Plano: **P_02** Hoja 28 de 33

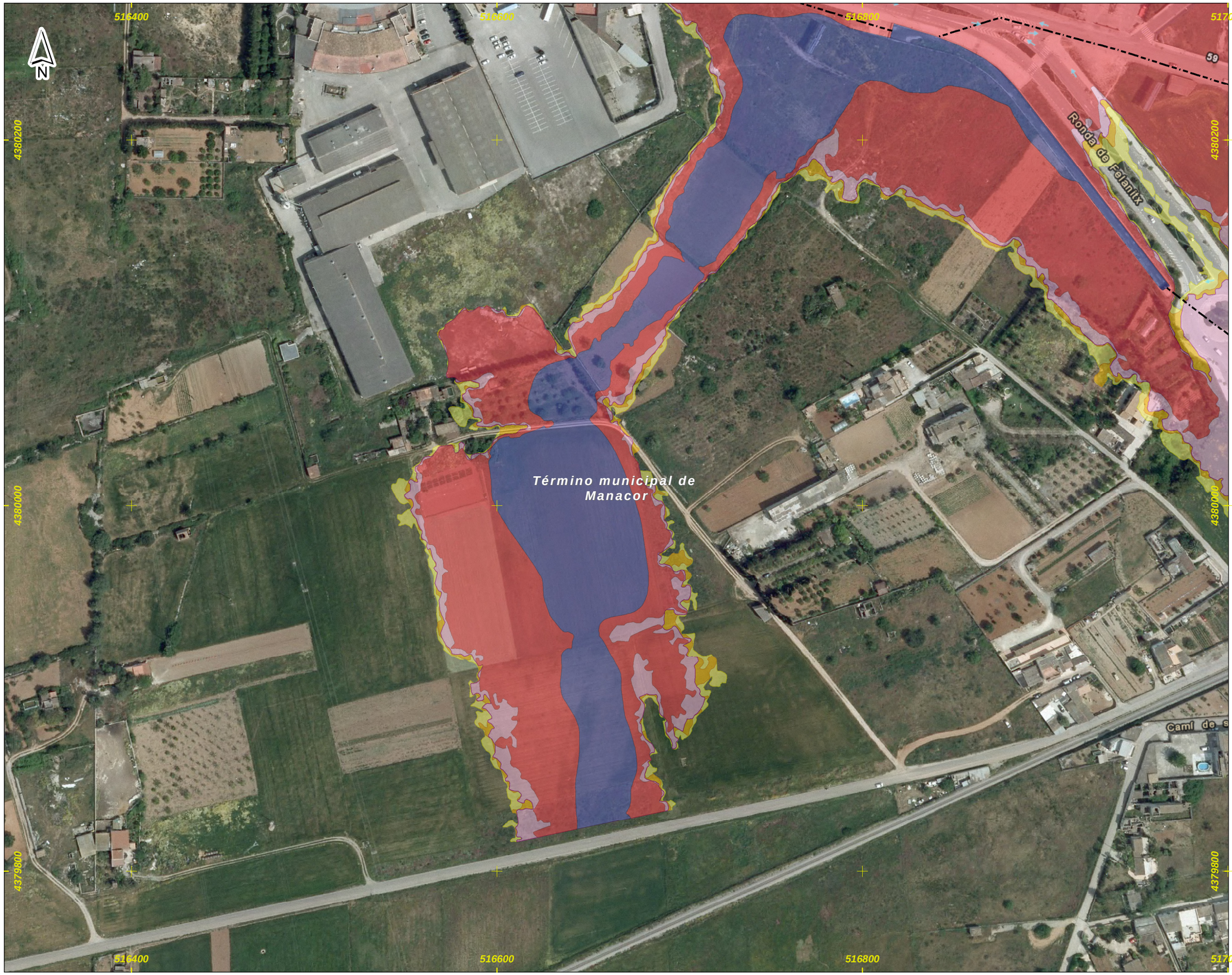

DEMARCACIÓN HIDROGRÁFICA DE BALEARES



ZONA DE ESTUDIO: MANACOR



DISTRIBUCIÓN DE HOJAS

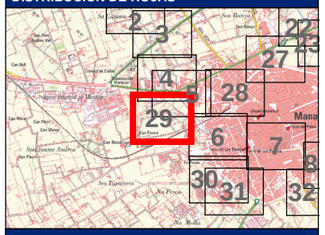

LEYENDA

- Límite del Municipio
- Dominio Público Hidráulico (1)
- Zona avenida de 10 años
- Zona avenida de 50 años
- Zona avenida de 100 años
- Zona avenida de 500 años (2)
- Cauce abandonado
- Cauce soterrado
- Obra de desvío del Torrente

Notas:

(1) Estimación cartográfica o probable del DPH

(2) Límite que define la Zona Inundable

(3) Coordenadas ETRS_1989_UTM_Zone_31N

Título del documento:

ESTUDIO HIDROLÓGICO HIDRÁULICO Y DELIMITACIÓN DE ZONAS INUNDABLES QUE AFECTAN A LOS NÚCLEOS URBANOS DEL TÉRMINO MUNICIPAL DE MANACOR

El ingeniero autor del documento:

Ruimán Zapata Sánchez ICCP Colegiado nº 22.975

Original en DIN-A3:

0 10 20 40 60 m

Escala: 1:2,000

Fecha: FEBRERO 2016

Empresa consultora: getinsa-payma

Designación:

Representación de las zonas inundables por las avenidas de 10, 50, 100 y 500 años de periodo de retorno

Zona de estudio: **Manacor**

Nº Plano: **P_02**

Hoja 29 de 33

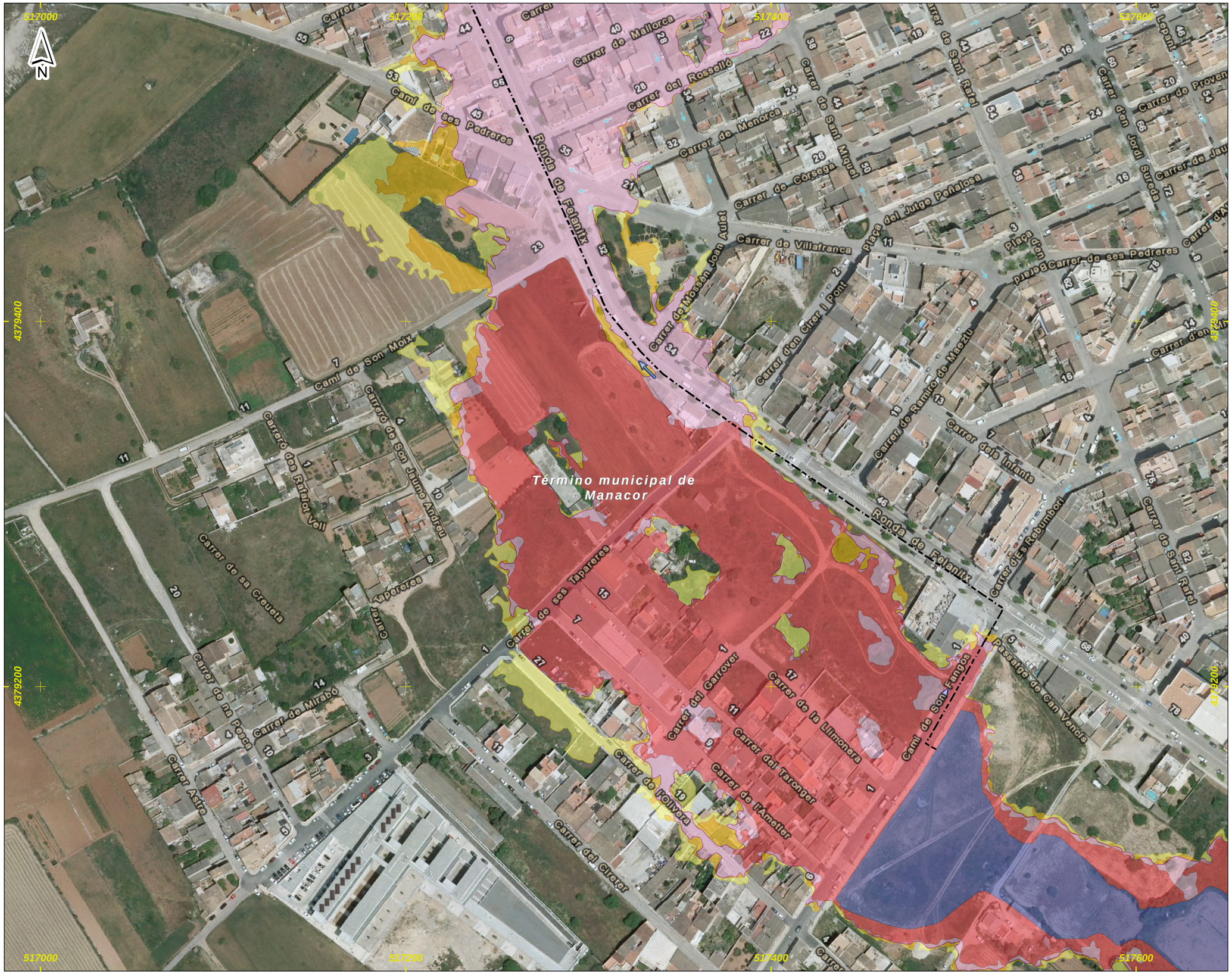

DEMARCACIÓN HIDROGRÁFICA DE BALEARES



ZONA DE ESTUDIO: MANACOR

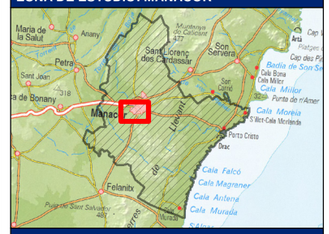

DISTRIBUCIÓN DE HOJAS

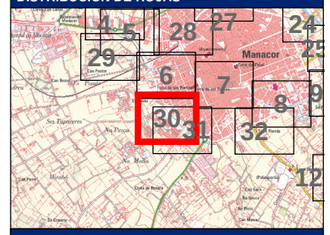

LEYENDA

- Límite del Municipio
- Dominio Público Hidráulico (1)
- Zona avenida de 10 años
- Zona avenida de 50 años
- Zona avenida de 100 años
- Zona avenida de 500 años (2)
- Cauce abandonado
- Cauce soterrado
- Obra de desvío del Torrente

Notas:

(1) Estimación cartográfica o probable del DPH

(2) Límite que define la Zona Inundable

(3) Coordenadas ETRS_1989_UTM_Zone_31N

Título del documento:

ESTUDIO HIDROLÓGICO HIDRÁULICO Y DELIMITACIÓN DE ZONAS INUNDABLES QUE AFECTAN A LOS NÚCLEOS URBANOS DEL TÉRMINO MUNICIPAL DE MANACOR

El ingeniero autor del documento:

Ruimán Zapata Sánchez ICCP Colegiado nº 22.975

Original en DIN-A3:

0 10 20 40 60 m

Escala: 1:2,000

Fecha: FEBRERO 2016

Empresa consultora: getinsa-payma

Designación:

Representación de las zonas inundables por las avenidas de 10, 50, 100 y 500 años de periodo de retorno

Zona de estudio: **Manacor**

Nº Plano: **P_02**

Hoja 30 de 33



DEMARCACIÓN HIDROGRÁFICA DE BALEARES



ZONA DE ESTUDIO: MANACOR

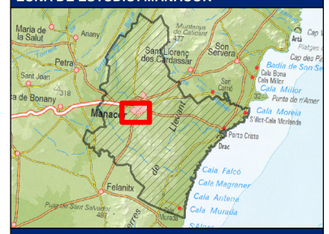

DISTRIBUCIÓN DE HOJAS

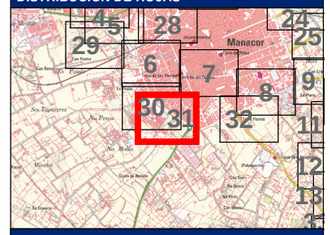

LEYENDA

- Límite del Municipio
- Dominio Público Hidráulico (1)
- Zona avenida de 10 años
- Zona avenida de 50 años
- Zona avenida de 100 años
- Zona avenida de 500 años (2)
- Cauce abandonado
- Cauce soterrado
- Obra de desvío del Torrente

Notas:

(1) Estimación cartográfica o probable del DPH

(2) Límite que define la Zona Inundable

(3) Coordenadas ETRS_1989_UTM_Zone_31N

Título del documento: **ESTUDIO HIDROLÓGICO HIDRÁULICO Y DELIMITACIÓN DE ZONAS INUNDABLES QUE AFECTAN A LOS NÚCLEOS URBANOS DEL TÉRMINO MUNICIPAL DE MANACOR**	El ingeniero autor del documento: Ruimán Zapata Sánchez ICCP Colegiado nº 22.975	Original en DIN-A3: 0 10 20 40 60 m Escala: 1:2,000 Fecha: FEBRERO 2016	Empresa consultora: getinsa-payma	Designación: **Representación de las zonas inundables por las avenidas de 10, 50, 100 y 500 años de periodo de retorno** Zona de estudio: **Manacor**	Nº Plano: **P_02** Hoja 31 de 33

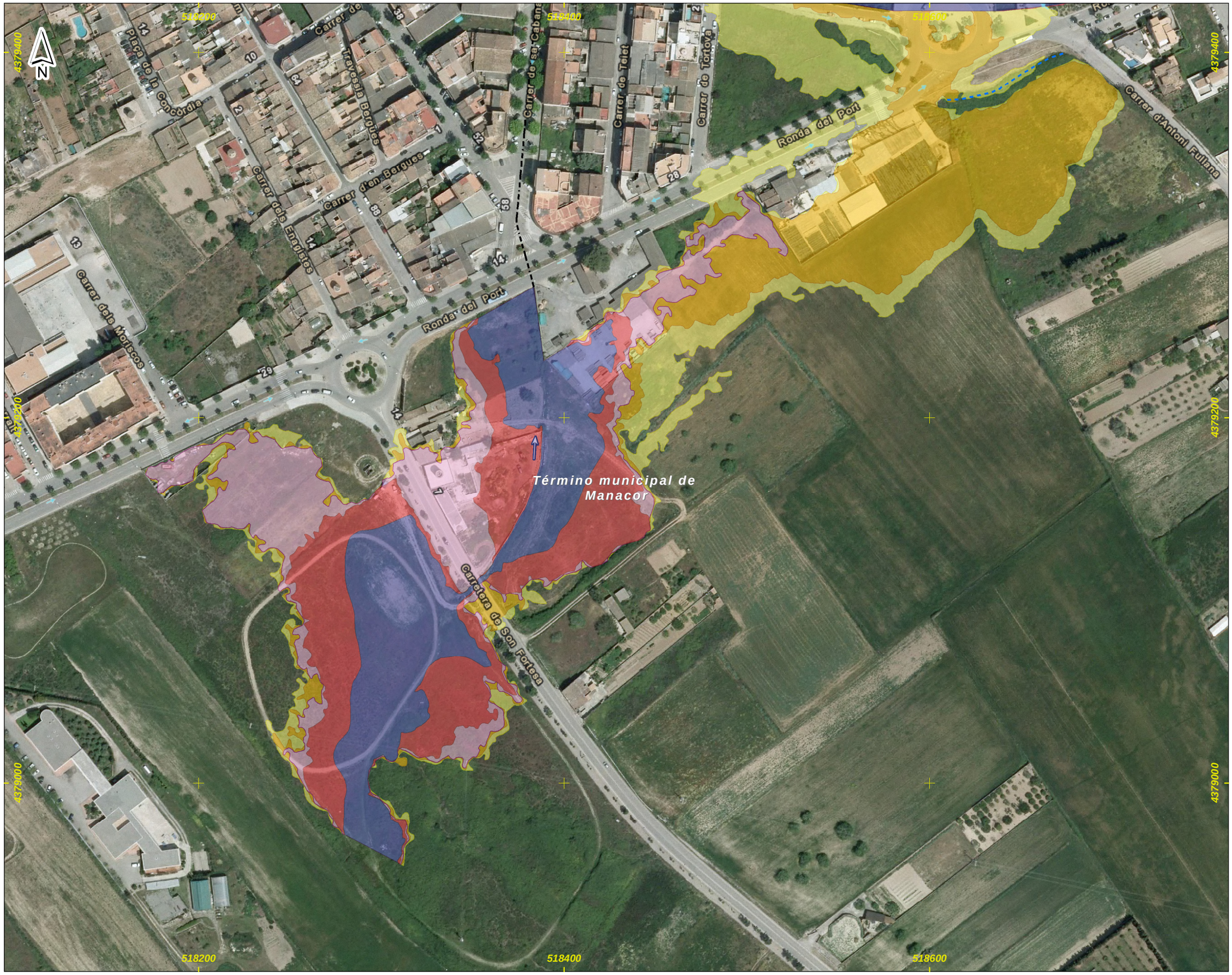

DEMARCACIÓN HIDROGRÁFICA DE BALEARES



ZONA DE ESTUDIO: MANACOR

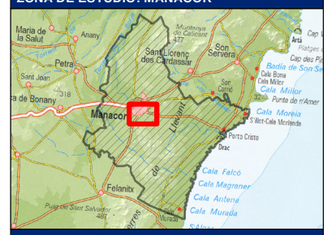

DISTRIBUCIÓN DE HOJAS

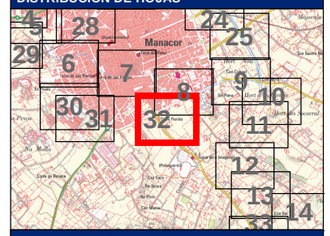

LEYENDA

- Límite del Municipio
- Dominio Público Hidráulico (1)
- Zona avenida de 10 años
- Zona avenida de 50 años
- Zona avenida de 100 años
- Zona avenida de 500 años (2)
- Cauce abandonado
- Cauce soterrado
- Obra de desvío del Torrente

Notas:

(1) Estimación cartográfica o probable del DPH

(2) Límite que define la Zona Inundable

(3) Coordenadas ETRS_1989_UTM_Zone_31N

Título del documento: **ESTUDIO HIDROLÓGICO HIDRÁULICO Y DELIMITACIÓN DE ZONAS INUNDABLES QUE AFECTAN A LOS NÚCLEOS URBANOS DEL TÉRMINO MUNICIPAL DE MANACOR**	El ingeniero autor del documento: Ruimán Zapata Sánchez ICCP Colegiado nº 22.975	Original en DIN-A3: 0 10 20 40 60 m Escala: 1:2,000 Fecha: FEBRERO 2016	Empresa consultora: getinsa-payma	Designación: **Representación de las zonas inundables por las avenidas de 10, 50, 100 y 500 años de periodo de retorno** Zona de estudio: **Manacor**	Nº Plano: **P_02** Hoja 32 de 33



DEMARCACIÓN HIDROGRÁFICA DE BALEARES



ZONA DE ESTUDIO: MANACOR

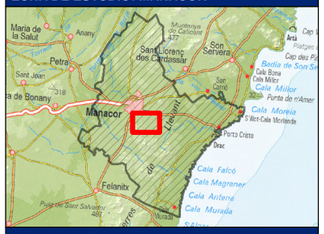

DISTRIBUCIÓN DE HOJAS

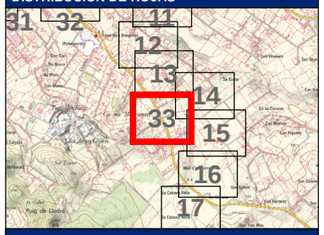

LEYENDA

- Límite del Municipio
- Dominio Público Hidráulico (1)
- Zona avenida de 10 años
- Zona avenida de 50 años
- Zona avenida de 100 años
- Zona avenida de 500 años (2)
- Cauce abandonado
- Cauce soterrado
- Obra de desvío del Torrente

Notas:

(1) Estimación cartográfica o probable del DPH

(2) Límite que define la Zona Inundable

(3) Coordenadas ETRS_1989_UTM_Zone_31N

Título del documento:

ESTUDIO HIDROLÓGICO HIDRÁULICO Y DELIMITACIÓN DE ZONAS INUNDABLES QUE AFECTAN A LOS NÚCLEOS URBANOS DEL TÉRMINO MUNICIPAL DE MANACOR

El ingeniero autor del documento:

Ruimán Zapata Sánchez ICCP Colegiado nº 22.975

Original en DIN-A3:

0 10 20 40 60 m

Escala: 1:2,000

Fecha: FEBRERO 2016

Empresa consultora: getinsa-payma

Designación:

Representación de las zonas inundables por las avenidas de 10, 50, 100 y 500 años de periodo de retorno

Zona de estudio: **Manacor**

Nº Plano: **P_02**

Hoja 33 de 33

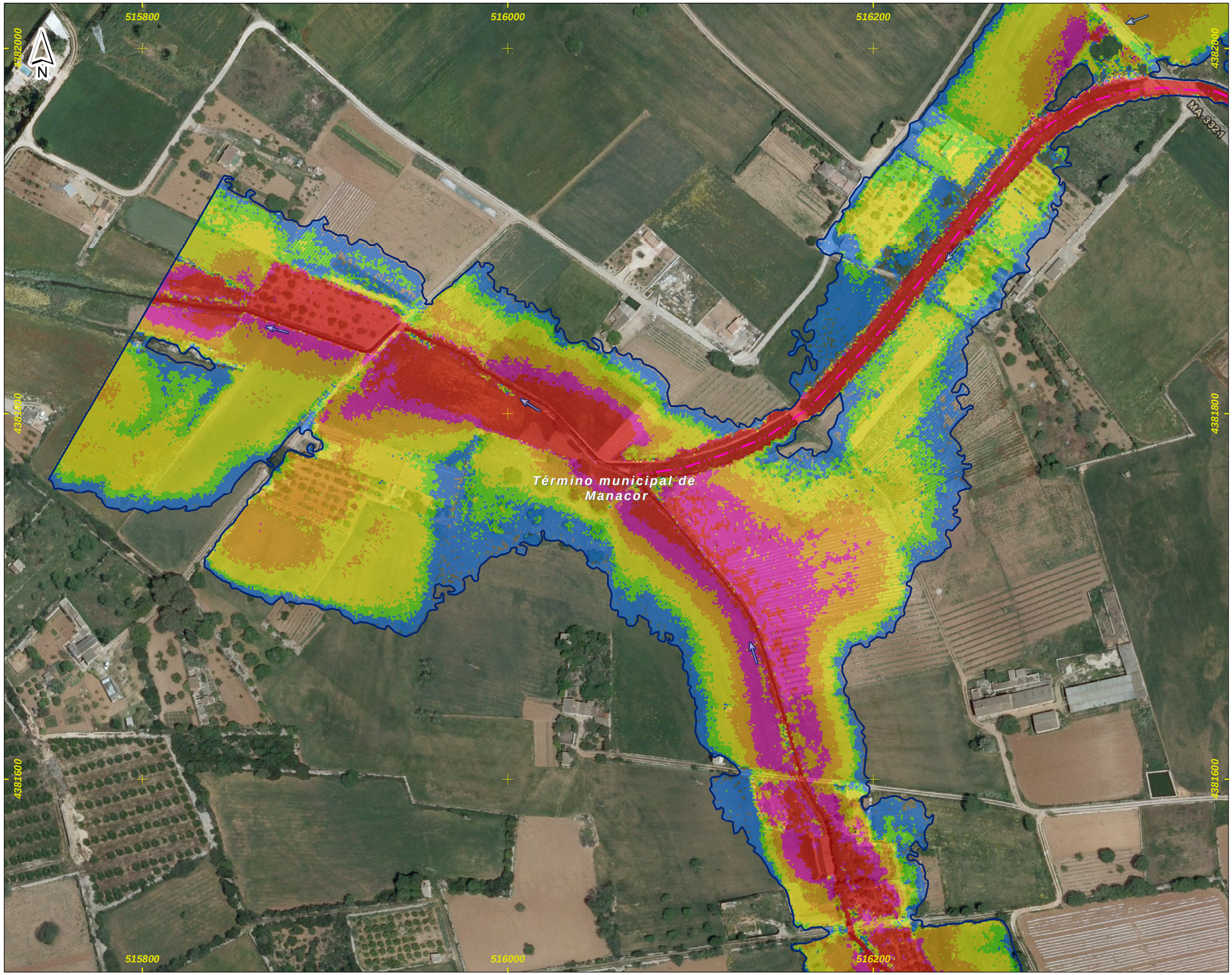

DEMARCACIÓN HIDROGRÁFICA DE BALEARES



ZONA DE ESTUDIO: MANACOR



DISTRIBUCIÓN DE HOJAS

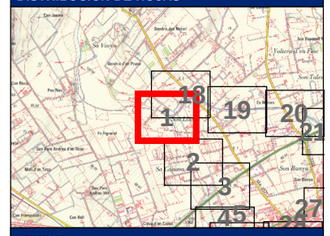

LEYENDA

- Límite del Municipio
- Zona avenida de 10 años

Calados para la avenida de 10 años

Valor en metros

- < 0.15
- 0.15 - 0.25
- 0.25 - 0.5
- 0.5 - 0.75
- 0.75 - 1
- > 1

- Cauce abandonado
- Cauce soterrado
- Obra de desvío del Torrente

Notas:

(1) Coordenadas ETRS_1989_UTM_Zone_31N

Título del documento: **ESTUDIO HIDROLÓGICO HIDRÁULICO Y DELIMITACIÓN DE ZONAS INUNDABLES QUE AFECTAN A LOS NÚCLEOS URBANOS DEL TÉRMINO MUNICIPAL DE MANACOR**	El ingeniero autor del documento: Ruimán Zapata Sánchez ICCP Colegiado nº 22.975	Original en DIN-A3: 0 10 20 40 60 m Escala: 1:2,000 Fecha: FEBRERO 2016	Empresa consultora: getinsa-payma	Designación: **Representación de los calados asociados a la avenida de 10 años de periodo de retorno** Zona de estudio: **Manacor**	Nº Plano: **P_03** Hoja 1 de 33

516200
516400
516600
4381400
4381200
4381000
Término municipal de Manacor

DEMARCACIÓN HIDROGRÁFICA DE BALEARES

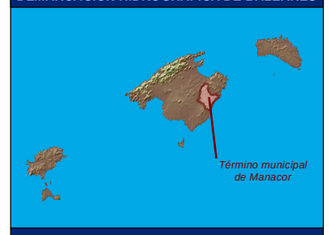

ZONA DE ESTUDIO: MANACOR

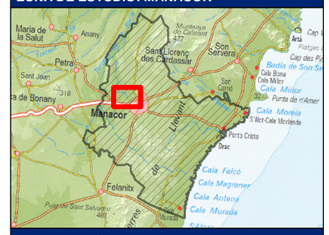

DISTRIBUCIÓN DE HOJAS

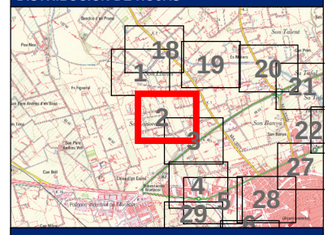

LEYENDA

Límite del Municipio

Zona avenida de 10 años

Calados para la avenida de 10 años

Valor en metros

- < 0.15
- 0.15 - 0.25
- 0.25 - 0.5
- 0.5 - 0.75
- 0.75 - 1
- > 1

- Cauce abandonado
- Cauce soterrado
- Obra de desvío del Torrente

Notas:

(1) Coordenadas ETRS_1989_UTM_Zone_31N

Título del documento: **ESTUDIO HIDROLÓGICO HIDRÁULICO Y DELIMITACIÓN DE ZONAS INUNDABLES QUE AFECTAN A LOS NÚCLEOS URBANOS DEL TÉRMINO MUNICIPAL DE MANACOR**	El ingeniero autor del documento: Ruimán Zapata Sánchez ICCP Colegiado nº 22.975	Original en DIN-A3: 0 10 20 40 60 m Escala: 1:2,000 Fecha: FEBRERO 2016	Empresa consultora: getinsa-payma	Designación: **Representación de los calados asociados a la avenida de 10 años de periodo de retorno** Zona de estudio: **Manacor**	Nº Plano: **P_03** Hoja 2 de 33

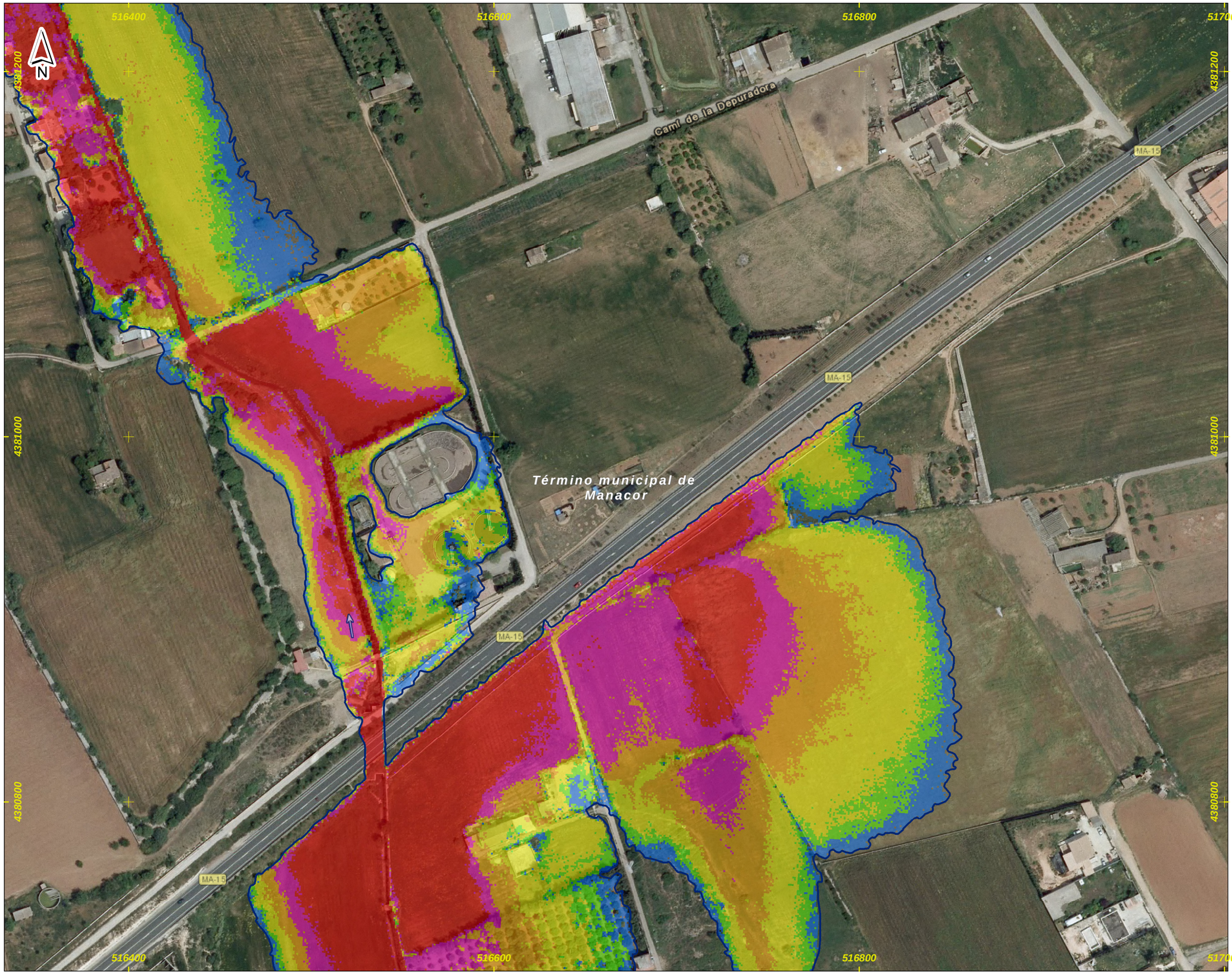

DEMARCACIÓN HIDROGRÁFICA DE BALEARES



ZONA DE ESTUDIO: MANACOR

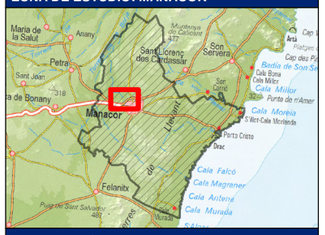

DISTRIBUCIÓN DE HOJAS

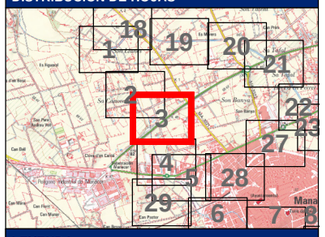

LEYENDA

- Límite del Municipio
- Zona avenida de 10 años

Calados para la avenida de 10 años

Valor en metros

- < 0.15
- 0.15 - 0.25
- 0.25 - 0.5
- 0.5 - 0.75
- 0.75 - 1
- > 1

- Cauce abandonado
- Cauce soterrado
- Obra de desvío del Torrente

Notas:

(1) Coordenadas ETRS_1989_UTM_Zone_31N

Título del documento:	El ingeniero autor del documento:	Original en DIN-A3:	Empresa consultora:	Designación:	Nº Plano:
ESTUDIO HIDROLÓGICO HIDRÁULICO Y DELIMITACIÓN DE ZONAS INUNDABLES QUE AFECTAN A LOS NÚCLEOS URBANOS DEL TÉRMINO MUNICIPAL DE MANACOR	Ruimán Zapata Sánchez ICCP Colegiado nº 22.975	0 10 20 40 60 m Escala: 1:2,000 Fecha: FEBRERO 2016	getinsa-payma	**Representación de los calados asociados a la avenida de 10 años de periodo de retorno** Zona de estudio: **Manacor**	**P_03** Hoja 3 de 33

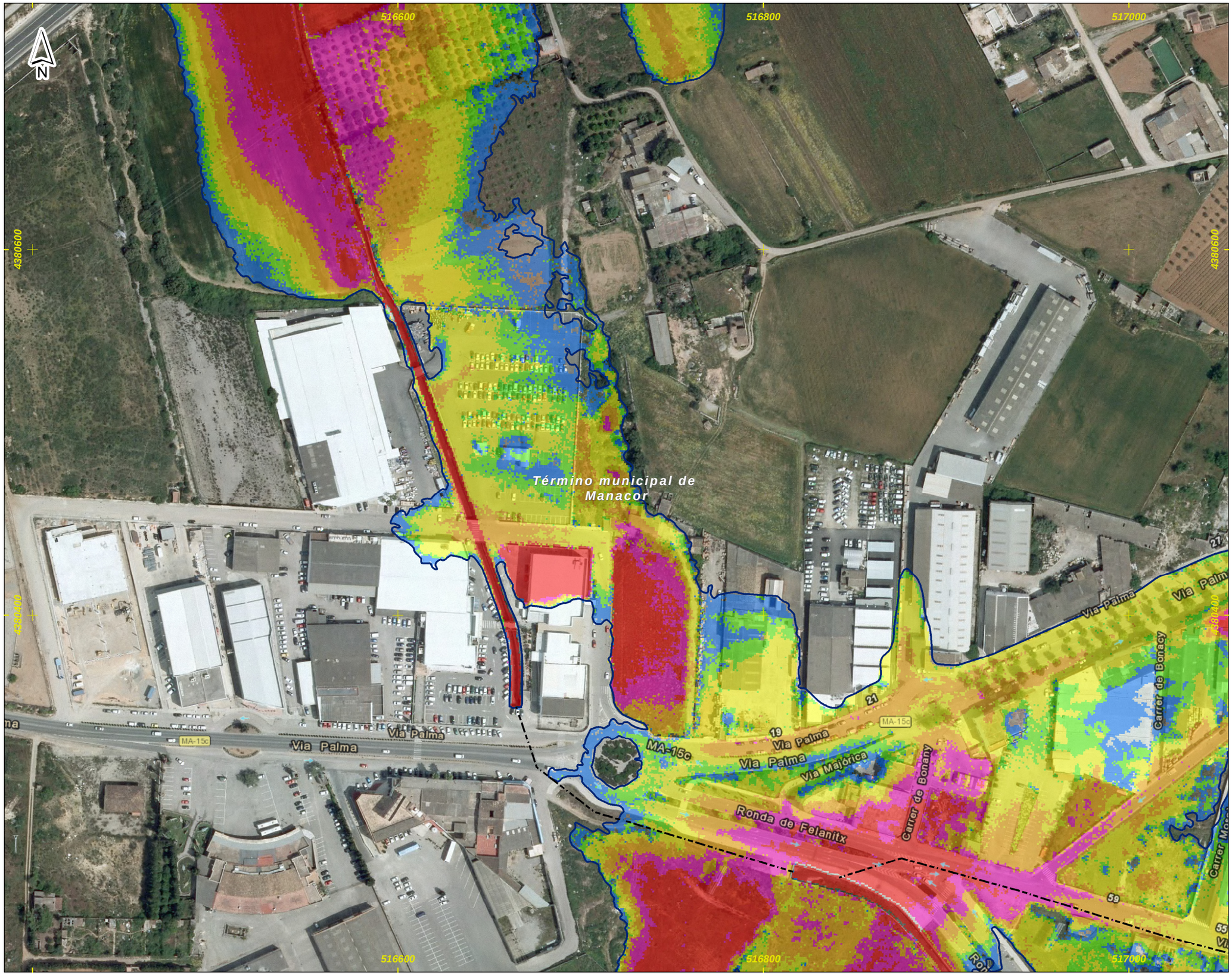

DEMARCACIÓN HIDROGRÁFICA DE BALEARES



ZONA DE ESTUDIO: MANACOR



DISTRIBUCIÓN DE HOJAS

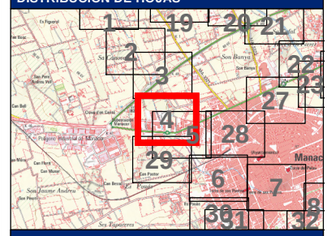

LEYENDA

- Límite del Municipio
- Zona avenida de 10 años

Calados para la avenida de 10 años

Valor en metros

- < 0.15
- 0.15 - 0.25
- 0.25 - 0.5
- 0.5 - 0.75
- 0.75 - 1
- > 1

- Cauce abandonado
- Cauce soterrado
- Obra de desvío del Torrente

Notas:

(1) Coordenadas ETRS_1989_UTM_Zone_31N

Título del documento: **ESTUDIO HIDROLÓGICO HIDRÁULICO Y DELIMITACIÓN DE ZONAS INUNDABLES QUE AFECTAN A LOS NÚCLEOS URBANOS DEL TÉRMINO MUNICIPAL DE MANACOR**	El ingeniero autor del documento: Ruimán Zapata Sánchez ICCP Colegiado nº 22.975	Original en DIN-A3: 0 10 20 40 60 m Escala: 1:2,000 Fecha: FEBRERO 2016	Empresa consultora: getinsa-payma	Designación: **Representación de los calados asociados a la avenida de 10 años de periodo de retorno** Zona de estudio: **Manacor**	Nº Plano: **P_03** Hoja 4 de 33

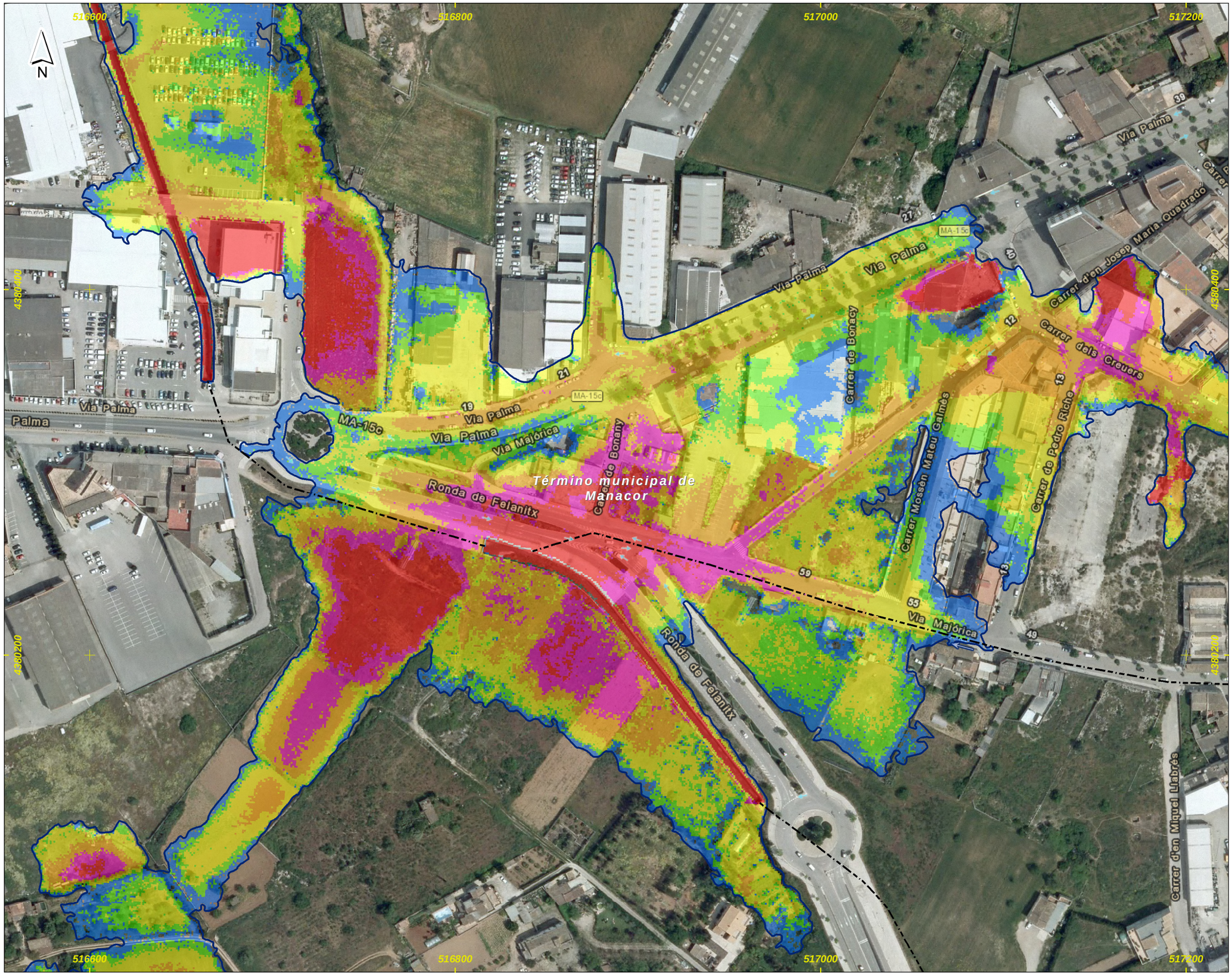

DEMARCACIÓN HIDROGRÁFICA DE BALEARES



ZONA DE ESTUDIO: MANACOR

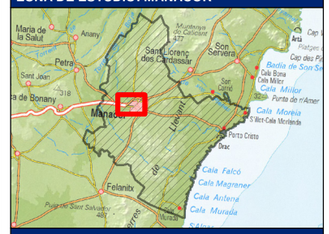

DISTRIBUCIÓN DE HOJAS

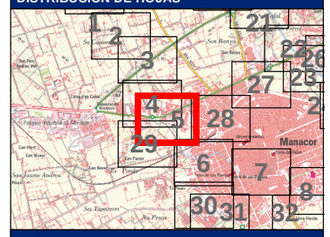

LEYENDA

Límite del Municipio

Zona avenida de 10 años

Calados para la avenida de 10 años

Valor en metros

- < 0.15
- 0.15 - 0.25
- 0.25 - 0.5
- 0.5 - 0.75
- 0.75 - 1
- > 1

Cauce abandonado

Cauce soterrado

Obra de desvío del Torrente

Notas:

(1) Coordenadas ETRS_1989_UTM_Zone_31N

Título del documento: **ESTUDIO HIDROLÓGICO HIDRÁULICO Y DELIMITACIÓN DE ZONAS INUNDABLES QUE AFECTAN A LOS NÚCLEOS URBANOS DEL TÉRMINO MUNICIPAL DE MANACOR**	El ingeniero autor del documento: Ruimán Zapata Sánchez ICCP Colegiado nº 22.975	Original en DIN-A3: 0 10 20 40 60 m Escala: 1:2,000 Fecha: FEBRERO 2016	Empresa consultora: getinsa-payma	Designación: **Representación de los calados asociados a la avenida de 10 años de periodo de retorno** Zona de estudio: **Manacor**	Nº Plano: **P_03** Hoja 5 de 33



DEMARCACIÓN HIDROGRÁFICA DE BALEARES



ZONA DE ESTUDIO: MANACOR



DISTRIBUCIÓN DE HOJAS

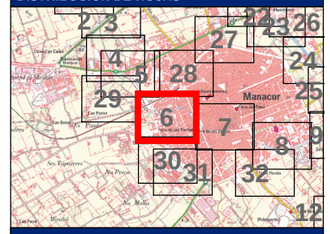

LEYENDA

- Límite del Municipio
- Zona avenida de 10 años

Calados para la avenida de 10 años

Valor en metros

- < 0.15
- 0.15 - 0.25
- 0.25 - 0.5
- 0.5 - 0.75
- 0.75 - 1
- > 1

- Cauce abandonado
- Cauce soterrado
- Obra de desvío del Torrente

Notas:

(1) Coordenadas ETRS_1989_UTM_Zone_31N

Título del documento: **ESTUDIO HIDROLÓGICO HIDRÁULICO Y DELIMITACIÓN DE ZONAS INUNDABLES QUE AFECTAN A LOS NÚCLEOS URBANOS DEL TÉRMINO MUNICIPAL DE MANACOR**	El ingeniero autor del documento: Ruimán Zapata Sánchez ICCP Colegiado nº 22.975	Original en DIN-A3: 0 10 20 40 60 m Escala: 1:2,000 Fecha: FEBRERO 2016	Empresa consultora: getinsa-payma	Designación: **Representación de los calados asociados a la avenida de 10 años de periodo de retorno** Zona de estudio: **Manacor**	Nº Plano: **P_03** Hoja 6 de 33



DEMARCACIÓN HIDROGRÁFICA DE BALEARES



ZONA DE ESTUDIO: MANACOR

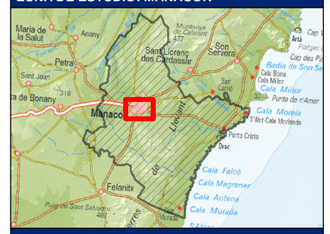

DISTRIBUCIÓN DE HOJAS

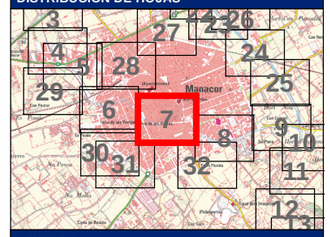

LEYENDA

Límite del Municipio

Zona avenida de 10 años

Calados para la avenida de 10 años

Valor en metros

- < 0.15
- 0.15 - 0.25
- 0.25 - 0.5
- 0.5 - 0.75
- 0.75 - 1
- > 1

Cauce abandonado

Cauce soterrado

Obra de desvío del Torrente

Notas:

(1) Coordenadas ETRS_1989_UTM_Zone_31N

Título del documento: **ESTUDIO HIDROLÓGICO HIDRÁULICO Y DELIMITACIÓN DE ZONAS INUNDABLES QUE AFECTAN A LOS NÚCLEOS URBANOS DEL TÉRMINO MUNICIPAL DE MANACOR**	El ingeniero autor del documento: Ruimán Zapata Sánchez ICCP Colegiado nº 22.975	Original en DIN-A3: 0 10 20 40 60 m Escala: 1:2,000 Fecha: FEBRERO 2016	Empresa consultora: getinsa-payma	Designación: **Representación de los calados asociados a la avenida de 10 años de periodo de retorno** Zona de estudio: **Manacor**	Nº Plano: **P_03** Hoja 7 de 33



DEMARCACIÓN HIDROGRÁFICA DE BALEARES



ZONA DE ESTUDIO: MANACOR

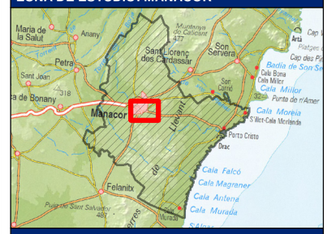

DISTRIBUCIÓN DE HOJAS

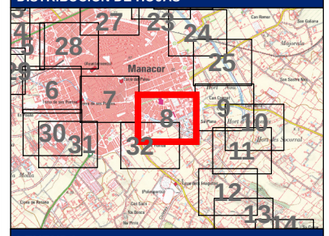

LEYENDA

Límite del Municipio

Zona avenida de 10 años

Calados para la avenida de 10 años

Valor en metros

- < 0.15
- 0.15 - 0.25
- 0.25 - 0.5
- 0.5 - 0.75
- 0.75 - 1
- > 1

- Cauce abandonado
- Cauce soterrado
- Obra de desvío del Torrente

Notas:

(1) Coordenadas ETRS_1989_UTM_Zone_31N

Título del documento: **ESTUDIO HIDROLÓGICO HIDRÁULICO Y DELIMITACIÓN DE ZONAS INUNDABLES QUE AFECTAN A LOS NÚCLEOS URBANOS DEL TÉRMINO MUNICIPAL DE MANACOR**	El ingeniero autor del documento: Ruimán Zapata Sánchez ICCP Colegiado nº 22.975	Original en DIN-A3: 0 10 20 40 60 m Escala: 1:2,000 Fecha: FEBRERO 2016	Empresa consultora: getinsa-payma	Designación: **Representación de los calados asociados a la avenida de 10 años de periodo de retorno** Zona de estudio: **Manacor**	Nº Plano: **P_03** Hoja 8 de 33

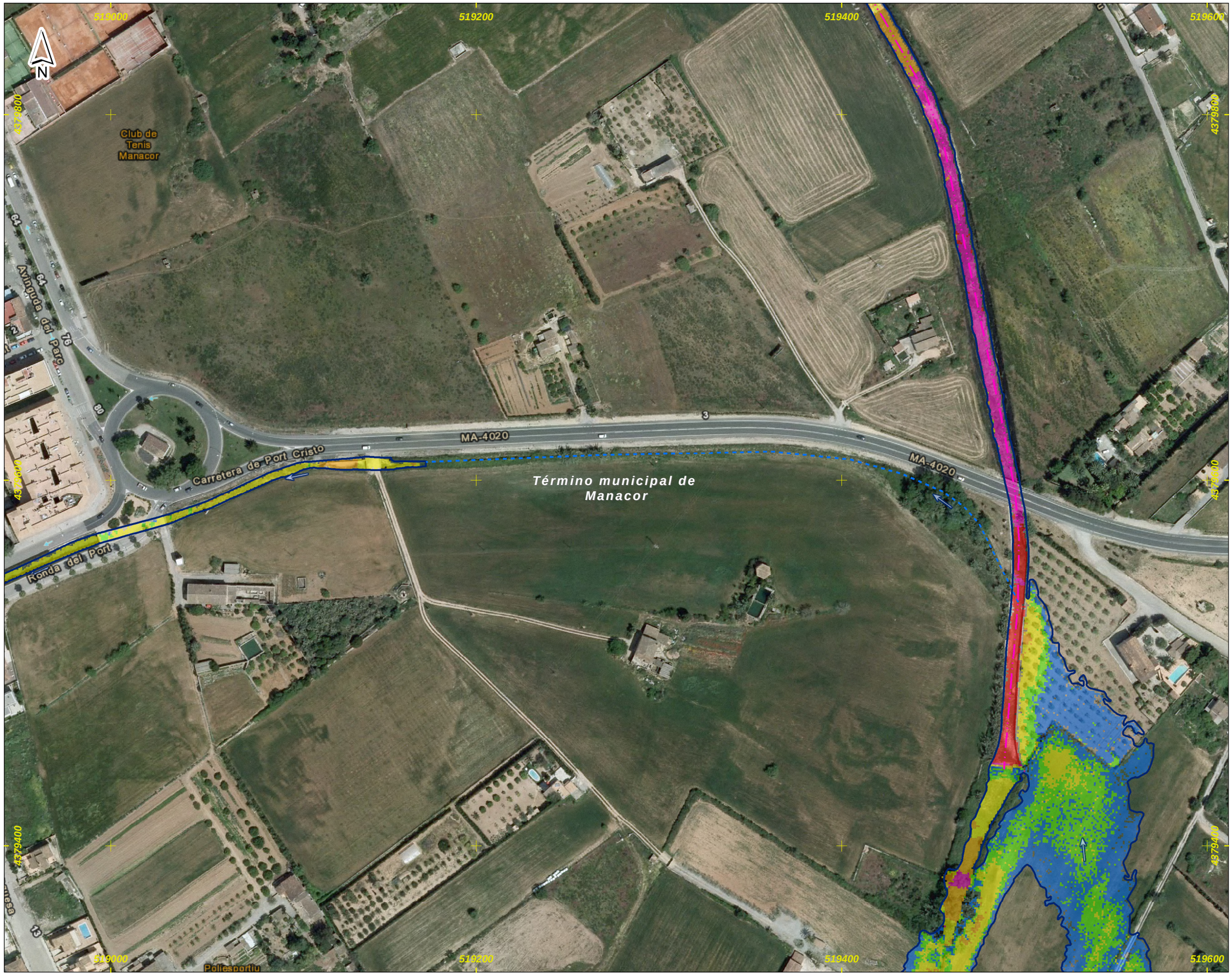

DEMARCACIÓN HIDROGRÁFICA DE BALEARES



ZONA DE ESTUDIO: MANACOR

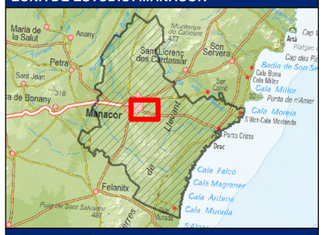

DISTRIBUCIÓN DE HOJAS

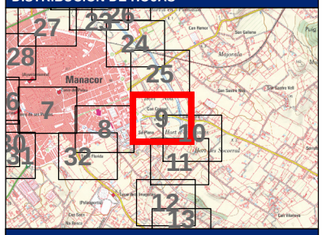

LEYENDA

Límite del Municipio

Zona avenida de 10 años

Calados para la avenida de 10 años

Valor en metros

- < 0.15
- 0.15 - 0.25
- 0.25 - 0.5
- 0.5 - 0.75
- 0.75 - 1
- > 1

Cauce abandonado

Cauce soterrado

Obra de desvío del Torrente

Notas:

(1) Coordenadas ETRS_1989_UTM_Zone_31N

Título del documento:	El ingeniero autor del documento:	Original en DIN-A3:	Empresa consultora:	Designación:	Nº Plano:
ESTUDIO HIDROLÓGICO HIDRÁULICO Y DELIMITACIÓN DE ZONAS INUNDABLES QUE AFECTAN A LOS NÚCLEOS URBANOS DEL TÉRMINO MUNICIPAL DE MANACOR	Ruimán Zapata Sánchez ICCP Colegiado nº 22.975	0 10 20 40 60 m Escala: 1:2,000 Fecha: FEBRERO 2016	getinsa-payma	**Representación de los calados asociados a la avenida de 10 años de periodo de retorno** Zona de estudio: **Manacor**	**P_03** Hoja 9 de 33

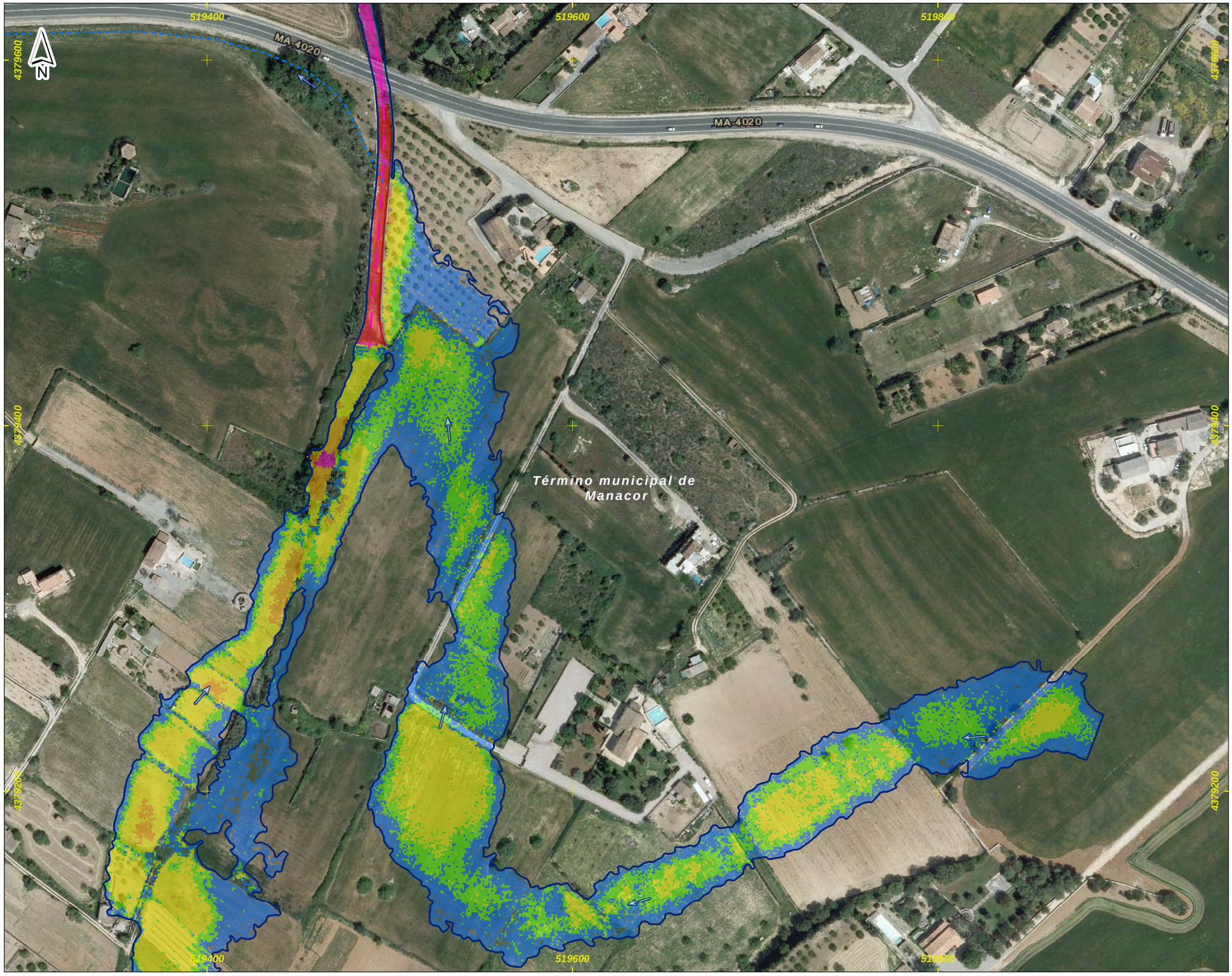

DEMARCACIÓN HIDROGRÁFICA DE BALEARES



ZONA DE ESTUDIO: MANACOR

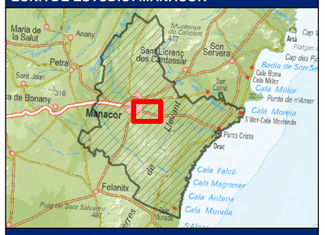

DISTRIBUCIÓN DE HOJAS

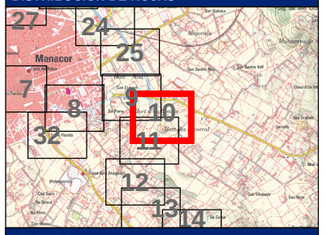

LEYENDA

Límite del Municipio

Zona avenida de 10 años

Calados para la avenida de 10 años

Valor en metros

- < 0.15
- 0.15 - 0.25
- 0.25 - 0.5
- 0.5 - 0.75
- 0.75 - 1
- > 1

- Cauce abandonado
- Cauce soterrado
- Obra de desvío del Torrente

Notas:

(1) Coordenadas ETRS_1989_UTM_Zone_31N

Título del documento: **ESTUDIO HIDROLÓGICO HIDRÁULICO Y DELIMITACIÓN DE ZONAS INUNDABLES QUE AFECTAN A LOS NÚCLEOS URBANOS DEL TÉRMINO MUNICIPAL DE MANACOR**	El ingeniero autor del documento: Ruimán Zapata Sánchez ICCP Colegiado nº 22.975	Original en DIN-A3: 0 10 20 40 60 m Escala: 1:2,000 Fecha: FEBRERO 2016	Empresa consultora: getinsa-payma	Designación: **Representación de los calados asociados a la avenida de 10 años de periodo de retorno** Zona de estudio: **Manacor**	Nº Plano: **P_03** Hoja 10 de 33

519200 519400 519600 519800

4379200

4379000

Camí Coma

Término municipal de Manacor

DEMARCACIÓN HIDROGRÁFICA DE BALEARES



ZONA DE ESTUDIO: MANACOR

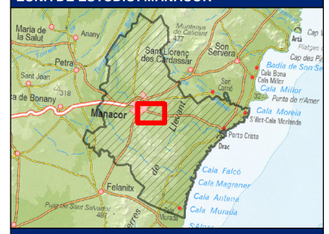

DISTRIBUCIÓN DE HOJAS

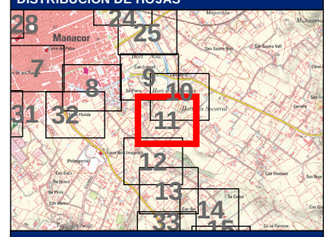

LEYENDA

Límite del Municipio

Zona avenida de 10 años

Calados para la avenida de 10 años

Valor en metros

- < 0.15
- 0.15 - 0.25
- 0.25 - 0.5
- 0.5 - 0.75
- 0.75 - 1
- > 1

Cauce abandonado

Cauce soterrado

Obra de desvío del Torrente

Notas:

(1) Coordenadas ETRS_1989_UTM_Zone_31N

Título del documento: **ESTUDIO HIDROLÓGICO HIDRÁULICO Y DELIMITACIÓN DE ZONAS INUNDABLES QUE AFECTAN A LOS NÚCLEOS URBANOS DEL TÉRMINO MUNICIPAL DE MANACOR**	El ingeniero autor del documento: Ruimán Zapata Sánchez ICCP Colegiado nº 22.975	Original en DIN-A3: 0 10 20 40 60 m Escala: 1:2,000 Fecha: FEBRERO 2016	Empresa consultora: getinsa-payma	Designación: **Representación de los calados asociados a la avenida de 10 años de periodo de retorno** Zona de estudio: **Manacor**	Nº Plano: **P_03** Hoja 11 de 33

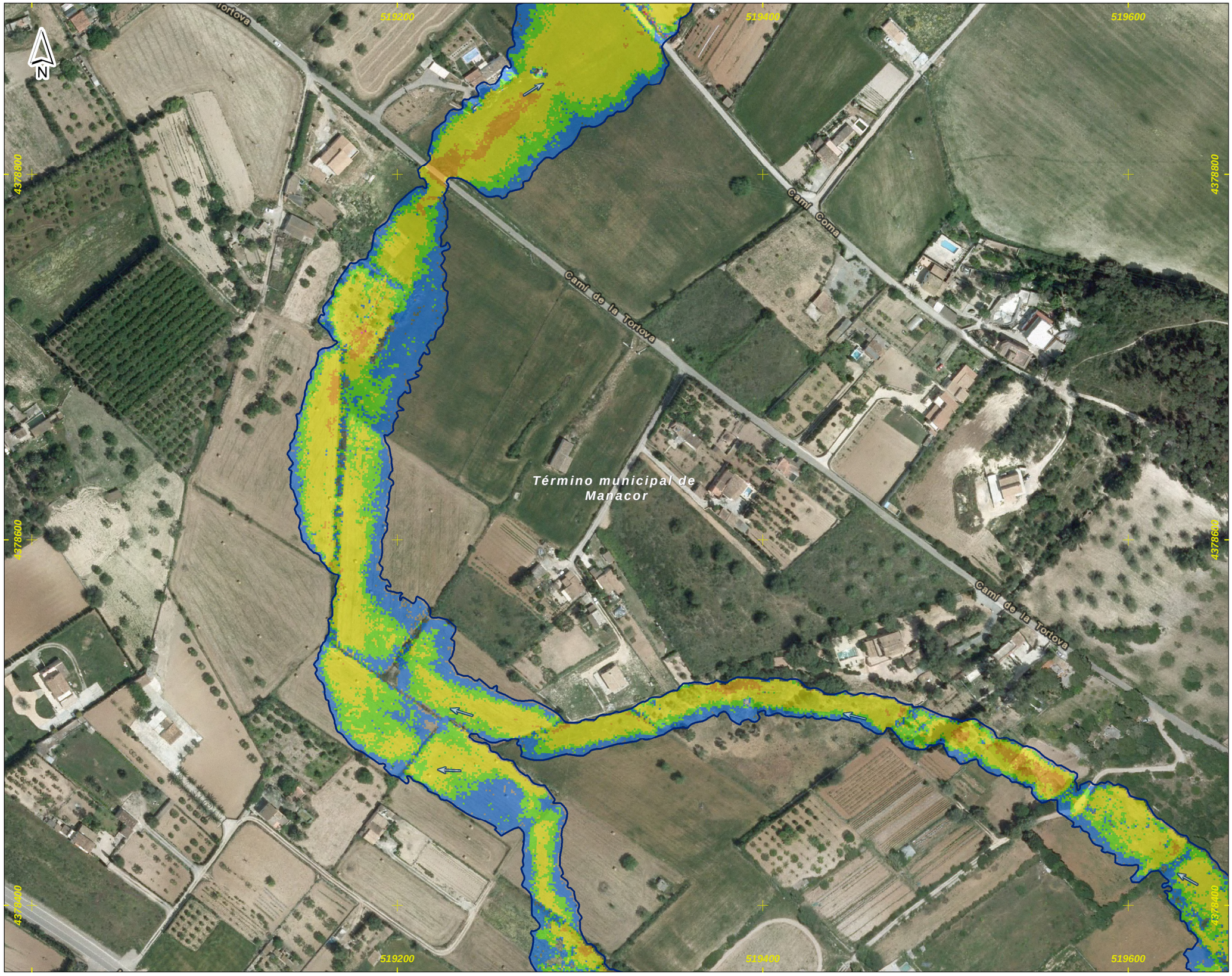

DEMARCACIÓN HIDROGRÁFICA DE BALEARES



ZONA DE ESTUDIO: MANACOR

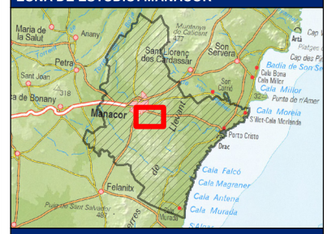

DISTRIBUCIÓN DE HOJAS

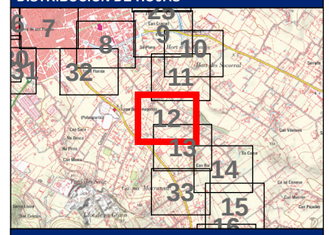

LEYENDA

Límite del Municipio

Zona avenida de 10 años

Calados para la avenida de 10 años

Valor en metros

- < 0.15
- 0.15 - 0.25
- 0.25 - 0.5
- 0.5 - 0.75
- 0.75 - 1
- > 1

- Cauce abandonado
- Cauce soterrado
- Obra de desvío del Torrente

Notas:

(1) Coordenadas ETRS_1989_UTM_Zone_31N

Título del documento: **ESTUDIO HIDROLÓGICO HIDRÁULICO Y DELIMITACIÓN DE ZONAS INUNDABLES QUE AFECTAN A LOS NÚCLEOS URBANOS DEL TÉRMINO MUNICIPAL DE MANACOR**	El ingeniero autor del documento: Ruimán Zapata Sánchez ICCP Colegiado nº 22.975	Original en DIN-A3: 0 10 20 40 60 m Escala: 1:2,000 Fecha: FEBRERO 2016	Empresa consultora: getinsa-payma	Designación: **Representación de los calados asociados a la avenida de 10 años de periodo de retorno** Zona de estudio: **Manacor**	Nº Plano: **P_03** Hoja 12 de 33

519200 519400 519600 519800

4378400 4378200

la Tortova

Camí Coma

Término municipal de Manacor

MA-4015

N

DEMARCACIÓN HIDROGRÁFICA DE BALEARES



ZONA DE ESTUDIO: MANACOR

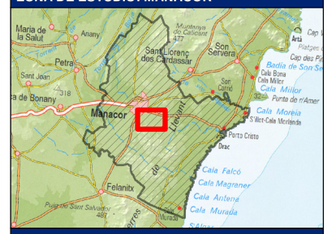

DISTRIBUCIÓN DE HOJAS

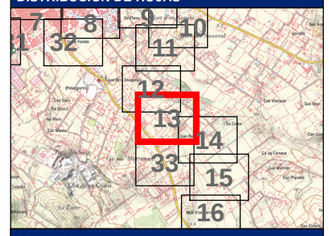

LEYENDA

Límite del Municipio

Zona avenida de 10 años

Calados para la avenida de 10 años

Valor en metros

- < 0.15
- 0.15 - 0.25
- 0.25 - 0.5
- 0.5 - 0.75
- 0.75 - 1
- > 1

Cauce abandonado

Cauce soterrado

Obra de desvío del Torrente

Notas:

(1) Coordenadas ETRS_1989_UTM_Zone_31N

Título del documento: **ESTUDIO HIDROLÓGICO HIDRÁULICO Y DELIMITACIÓN DE ZONAS INUNDABLES QUE AFECTAN A LOS NÚCLEOS URBANOS DEL TÉRMINO MUNICIPAL DE MANACOR**	El ingeniero autor del documento: Ruimán Zapata Sánchez ICCP Colegiado nº 22.975	Original en DIN-A3: 0 10 20 40 60 m Escala: 1:2,000 Fecha: FEBRERO 2016	Empresa consultora: getinsa-payma	Designación: **Representación de los calados asociados a la avenida de 10 años de periodo de retorno** Zona de estudio: **Manacor**	Nº Plano: **P_03** Hoja 13 de 33

519800
520000
520200
4378200
4378000
Camí de la Tortova
Término municipal de Manacor

DEMARCACIÓN HIDROGRÁFICA DE BALEARES



ZONA DE ESTUDIO: MANACOR

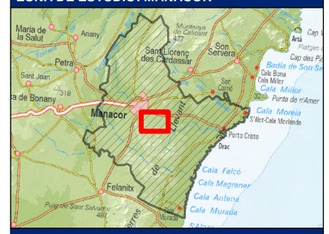

DISTRIBUCIÓN DE HOJAS

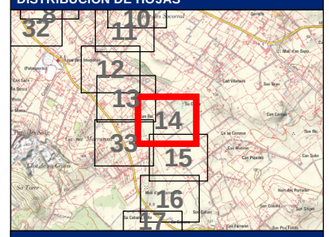

LEYENDA

- Límite del Municipio
- Zona avenida de 10 años

Calados para la avenida de 10 años

Valor en metros

- < 0.15
- 0.15 - 0.25
- 0.25 - 0.5
- 0.5 - 0.75
- 0.75 - 1
- > 1

- Cauce abandonado
- Cauce soterrado
- Obra de desvío del Torrente

Notas:

(1) Coordenadas ETRS_1989_UTM_Zone_31N

Título del documento: **ESTUDIO HIDROLÓGICO HIDRÁULICO Y DELIMITACIÓN DE ZONAS INUNDABLES QUE AFECTAN A LOS NÚCLEOS URBANOS DEL TÉRMINO MUNICIPAL DE MANACOR**	El ingeniero autor del documento: Ruimán Zapata Sánchez ICCP Colegiado nº 22.975	Original en DIN-A3: 0 10 20 40 60 m Escala: 1:2,000 Fecha: FEBRERO 2016	Empresa consultora: getinsa-payma	Designación: **Representación de los calados asociados a la avenida de 10 años de periodo de retorno** Zona de estudio: **Manacor**	Nº Plano: **P_03** Hoja 14 de 33

519800
520000
520200
520400
4377800
4377600
Término municipal de Manacor
Camí de la Torrova

DEMARCACIÓN HIDROGRÁFICA DE BALEARES



ZONA DE ESTUDIO: MANACOR

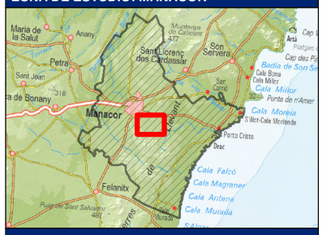

DISTRIBUCIÓN DE HOJAS

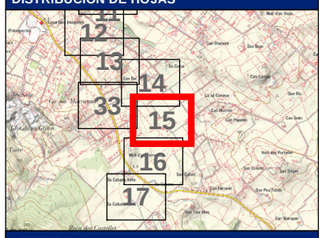

LEYENDA

Límite del Municipio

Zona avenida de 10 años

Calados para la avenida de 10 años

Valor en metros

- < 0.15
- 0.15 - 0.25
- 0.25 - 0.5
- 0.5 - 0.75
- 0.75 - 1
- > 1

- Cauce abandonado
- Cauce soterrado
- Obra de desvío del Torrente

Notas:

(1) Coordenadas ETRS_1989_UTM_Zone_31N

Título del documento: **ESTUDIO HIDROLÓGICO HIDRÁULICO Y DELIMITACIÓN DE ZONAS INUNDABLES QUE AFECTAN A LOS NÚCLEOS URBANOS DEL TÉRMINO MUNICIPAL DE MANACOR**	El ingeniero autor del documento: Ruimán Zapata Sánchez ICCP Colegiado nº 22.975	Original en DIN-A3: 0 10 20 40 60 m Escala: 1:2,000 Fecha: FEBRERO 2016	Empresa consultora: getinsa-payma	Designación: **Representación de los calados asociados a la avenida de 10 años de periodo de retorno** Zona de estudio: **Manacor**	Nº Plano: **P_03** Hoja 15 de 33

519800
520000
520200
4377400
4377200
4377000
N
MA-4015
Término municipal de Manacor

DEMARCACIÓN HIDROGRÁFICA DE BALEARES

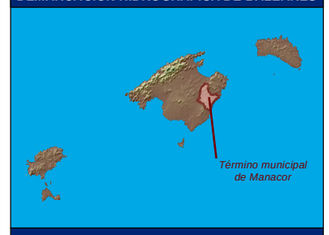

ZONA DE ESTUDIO: MANACOR

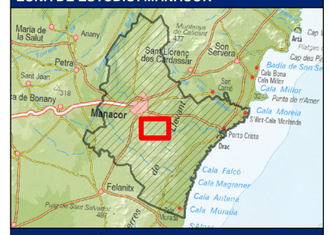

DISTRIBUCIÓN DE HOJAS

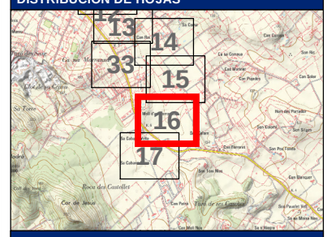

LEYENDA

- Límite del Municipio
- Zona avenida de 10 años

Calados para la avenida de 10 años

Valor en metros

- < 0.15
- 0.15 - 0.25
- 0.25 - 0.5
- 0.5 - 0.75
- 0.75 - 1
- > 1

- Cauce abandonado
- Cauce soterrado
- Obra de desvío del Torrente

Notas:

(1) Coordenadas ETRS_1989_UTM_Zone_31N

Título del documento: **ESTUDIO HIDROLÓGICO HIDRÁULICO Y DELIMITACIÓN DE ZONAS INUNDABLES QUE AFECTAN A LOS NÚCLEOS URBANOS DEL TÉRMINO MUNICIPAL DE MANACOR**	El ingeniero autor del documento: Ruimán Zapata Sánchez ICCP Colegiado nº 22.975	Original en DIN-A3: 0 10 20 40 60 m Escala: 1:2,000 Fecha: FEBRERO 2016	Empresa consultora: getinsa-payma	Designación: **Representación de los calados asociados a la avenida de 10 años de periodo de retorno** Zona de estudio: **Manacor**	Nº Plano: **P_03** Hoja 16 de 33



DEMARCACIÓN HIDROGRÁFICA DE BALEARES



ZONA DE ESTUDIO: MANACOR

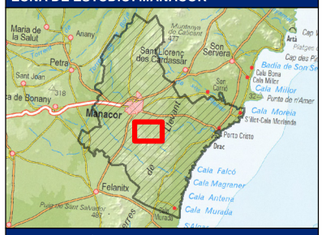

DISTRIBUCIÓN DE HOJAS

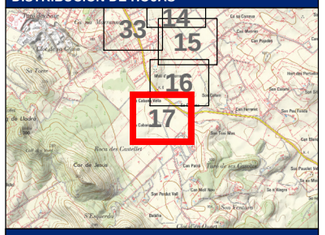

LEYENDA

- Límite del Municipio
- Zona avenida de 10 años

Calados para la avenida de 10 años

Valor en metros

- < 0.15
- 0.15 - 0.25
- 0.25 - 0.5
- 0.5 - 0.75
- 0.75 - 1
- > 1

- Cauce abandonado
- Cauce soterrado
- Obra de desvío del Torrente

Notas:

(1) Coordenadas ETRS_1989_UTM_Zone_31N

Título del documento: **ESTUDIO HIDROLÓGICO HIDRÁULICO Y DELIMITACIÓN DE ZONAS INUNDABLES QUE AFECTAN A LOS NÚCLEOS URBANOS DEL TÉRMINO MUNICIPAL DE MANACOR**	El ingeniero autor del documento: Ruimán Zapata Sánchez ICCP Colegiado nº 22.975	Original en DIN-A3: 0 10 20 40 60 m Escala: 1:2,000 Fecha: FEBRERO 2016	Empresa consultora: getinsa-payma	Designación: **Representación de los calados asociados a la avenida de 10 años de periodo de retorno** Zona de estudio: **Manacor**	Nº Plano: **P_03** Hoja 17 de 33

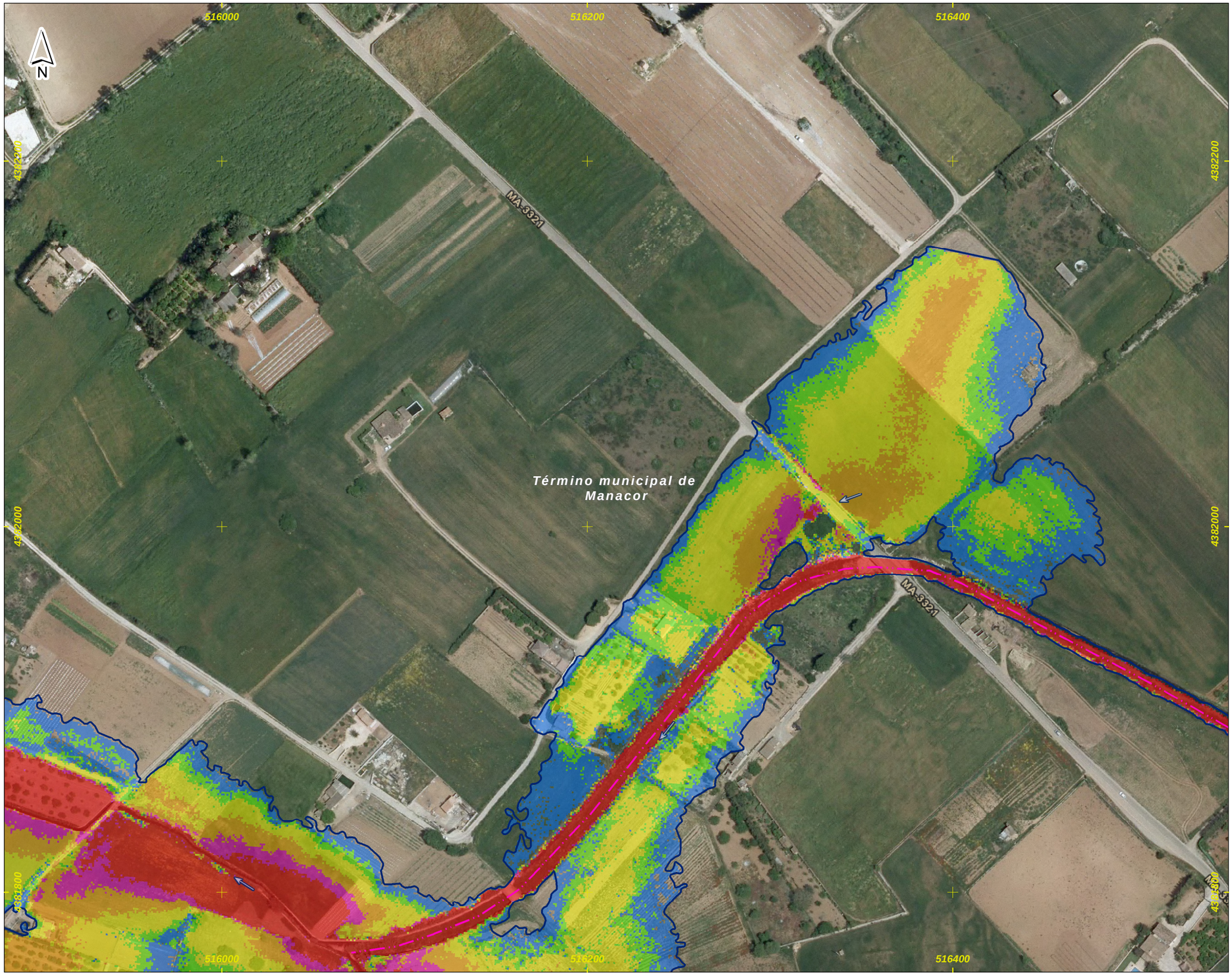

DEMARCACIÓN HIDROGRÁFICA DE BALEARES



ZONA DE ESTUDIO: MANACOR



DISTRIBUCIÓN DE HOJAS

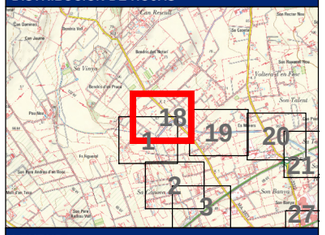

LEYENDA

Límite del Municipio

Zona avenida de 10 años

Calados para la avenida de 10 años

Valor en metros

- < 0.15
- 0.15 - 0.25
- 0.25 - 0.5
- 0.5 - 0.75
- 0.75 - 1
- > 1

- Cauce abandonado
- Cauce soterrado
- Obra de desvío del Torrente

Notas:

(1) Coordenadas ETRS_1989_UTM_Zone_31N

Título del documento: **ESTUDIO HIDROLÓGICO HIDRÁULICO Y DELIMITACIÓN DE ZONAS INUNDABLES QUE AFECTAN A LOS NÚCLEOS URBANOS DEL TÉRMINO MUNICIPAL DE MANACOR**	El ingeniero autor del documento: Ruimán Zapata Sánchez ICCP Colegiado nº 22.975	Original en DIN-A3: 0 10 20 40 60 m Escala: 1:2,000 Fecha: FEBRERO 2016	Empresa consultora: getinsa-payma	Designación: **Representación de los calados asociados a la avenida de 10 años de periodo de retorno** Zona de estudio: **Manacor**	Nº Plano: **P_03** Hoja 18 de 33

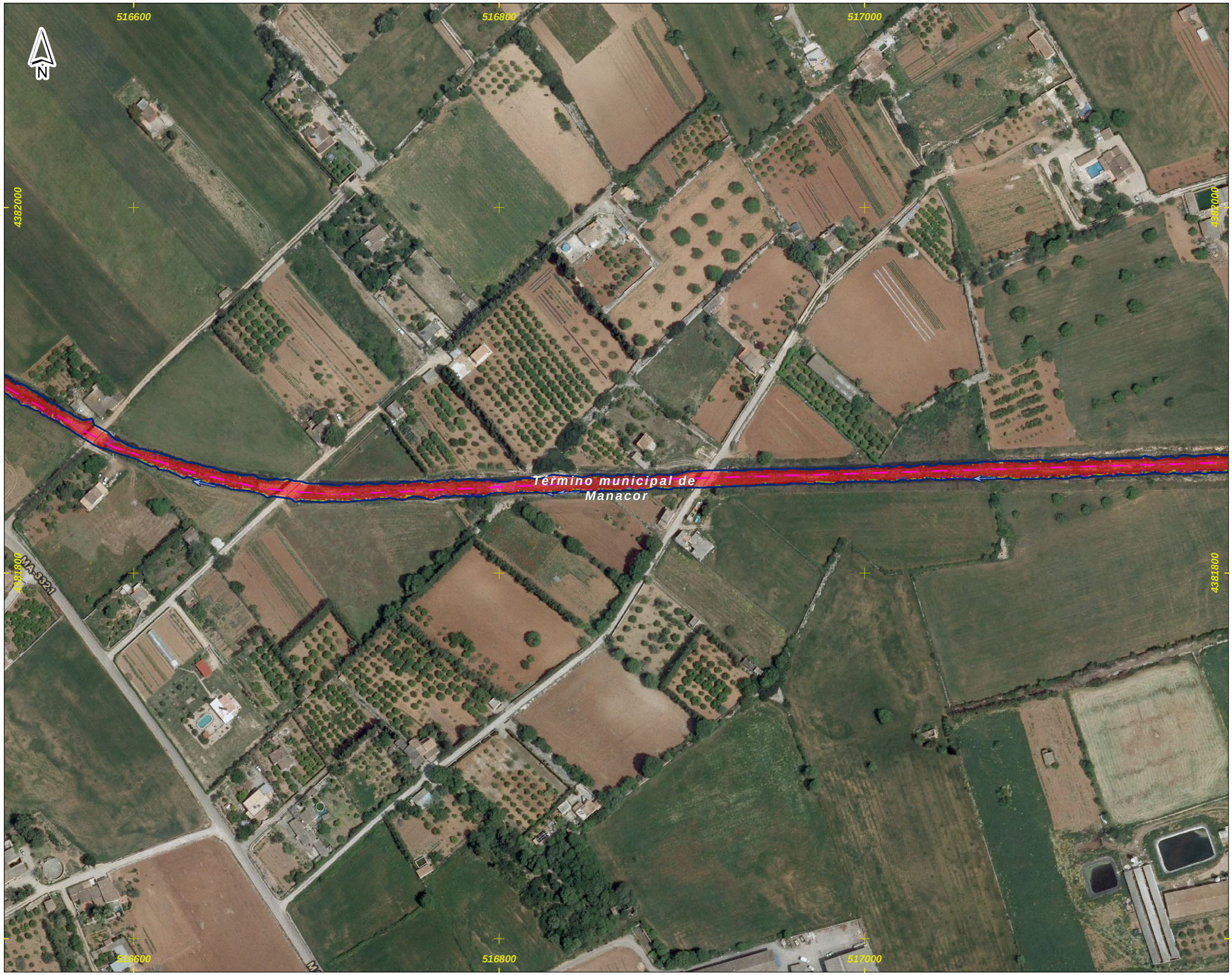

DEMARCACIÓN HIDROGRÁFICA DE BALEARES



ZONA DE ESTUDIO: MANACOR



DISTRIBUCIÓN DE HOJAS

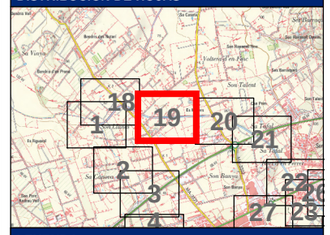

LEYENDA

- Límite del Municipio
- Zona avenida de 10 años

Calados para la avenida de 10 años

Valor en metros

- < 0.15
- 0.15 - 0.25
- 0.25 - 0.5
- 0.5 - 0.75
- 0.75 - 1
- > 1

- Cauce abandonado
- Cauce soterrado
- Obra de desvío del Torrente

Notas:

(1) Coordenadas ETRS_1989_UTM_Zone_31N

Título del documento: **ESTUDIO HIDROLÓGICO HIDRÁULICO Y DELIMITACIÓN DE ZONAS INUNDABLES QUE AFECTAN A LOS NÚCLEOS URBANOS DEL TÉRMINO MUNICIPAL DE MANACOR**	El ingeniero autor del documento: Ruimán Zapata Sánchez ICCP Colegiado nº 22.975	Original en DIN-A3: 0 10 20 40 60 m Escala: 1:2,000 Fecha: FEBRERO 2016	Empresa consultora: getinsa-payma	Designación: **Representación de los calados asociados a la avenida de 10 años de periodo de retorno** Zona de estudio: **Manacor**	Nº Plano: **P_03** Hoja 19 de 33



DEMARCACIÓN HIDROGRÁFICA DE BALEARES

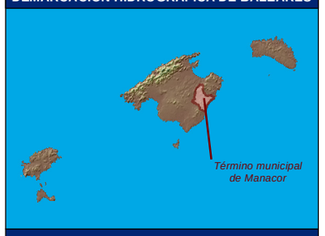

ZONA DE ESTUDIO: MANACOR



DISTRIBUCIÓN DE HOJAS

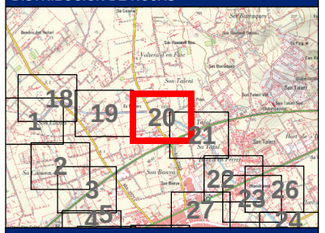

LEYENDA

Límite del Municipio

Zona avenida de 10 años

Calados para la avenida de 10 años

Valor en metros

- < 0.15
- 0.15 - 0.25
- 0.25 - 0.5
- 0.5 - 0.75
- 0.75 - 1
- > 1

- Cauce abandonado
- Cauce soterrado
- Obra de desvío del Torrente

Notas:

(1) Coordenadas ETRS_1989_UTM_Zone_31N

Título del documento: **ESTUDIO HIDROLÓGICO HIDRÁULICO Y DELIMITACIÓN DE ZONAS INUNDABLES QUE AFECTAN A LOS NÚCLEOS URBANOS DEL TÉRMINO MUNICIPAL DE MANACOR**	El ingeniero autor del documento: Ruimán Zapata Sánchez ICCP Colegiado nº 22.975	Original en DIN-A3: 0 10 20 40 60 m Escala: 1:2,000 Fecha: FEBRERO 2016	Empresa consultora: getinsa-payma	Designación: **Representación de los calados asociados a la avenida de 10 años de periodo de retorno** Zona de estudio: **Manacor**	Nº Plano: **P_03** Hoja 20 de 33



DEMARCACIÓN HIDROGRÁFICA DE BALEARES



ZONA DE ESTUDIO: MANACOR



DISTRIBUCIÓN DE HOJAS

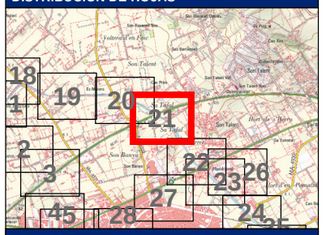

LEYENDA

Límite del Municipio

Zona avenida de 10 años

Calados para la avenida de 10 años

Valor en metros

- < 0.15
- 0.15 - 0.25
- 0.25 - 0.5
- 0.5 - 0.75
- 0.75 - 1
- > 1

- Cauce abandonado
- Cauce soterrado
- Obra de desvío del Torrente

Notas:

(1) Coordenadas ETRS_1989_UTM_Zone_31N

Título del documento: **ESTUDIO HIDROLÓGICO HIDRÁULICO Y DELIMITACIÓN DE ZONAS INUNDABLES QUE AFECTAN A LOS NÚCLEOS URBANOS DEL TÉRMINO MUNICIPAL DE MANACOR**	El ingeniero autor del documento: Ruimán Zapata Sánchez ICCP Colegiado nº 22.975	Original en DIN-A3: 0 10 20 40 60 m Escala: 1:2,000 Fecha: FEBRERO 2016	Empresa consultora: getinsa-payma	Designación: **Representación de los calados asociados a la avenida de 10 años de periodo de retorno** Zona de estudio: **Manacor**	Nº Plano: **P_03** Hoja 21 de 33

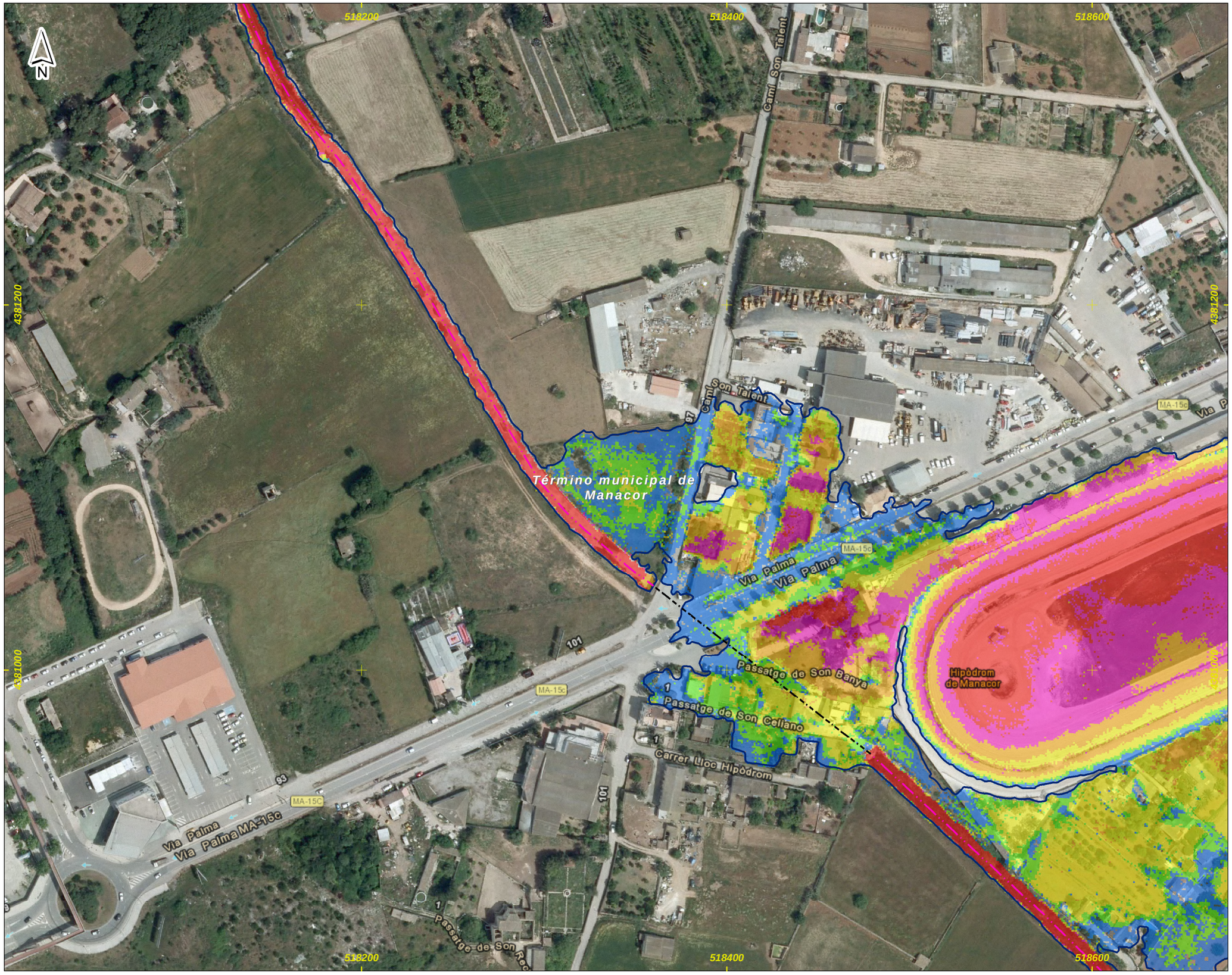

DEMARCACIÓN HIDROGRÁFICA DE BALEARES



ZONA DE ESTUDIO: MANACOR



DISTRIBUCIÓN DE HOJAS

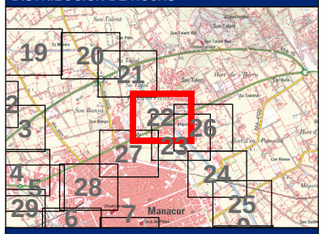

LEYENDA

Límite del Municipio

Zona avenida de 10 años

Calados para la avenida de 10 años

Valor en metros

- < 0.15
- 0.15 - 0.25
- 0.25 - 0.5
- 0.5 - 0.75
- 0.75 - 1
- > 1

Cauce abandonado

Cauce soterrado

Obra de desvío del Torrente

Notas:

(1) Coordenadas ETRS_1989_UTM_Zone_31N

Título del documento: **ESTUDIO HIDROLÓGICO HIDRÁULICO Y DELIMITACIÓN DE ZONAS INUNDABLES QUE AFECTAN A LOS NÚCLEOS URBANOS DEL TÉRMINO MUNICIPAL DE MANACOR**	El ingeniero autor del documento: Ruimán Zapata Sánchez ICCP Colegiado nº 22.975	Original en DIN-A3: 0 10 20 40 60 m Escala: 1:2,000 Fecha: FEBRERO 2016	Empresa consultora: getinsa-payma	Designación: **Representación de los calados asociados a la avenida de 10 años de periodo de retorno** Zona de estudio: **Manacor**	Nº Plano: **P_03** Hoja 22 de 33

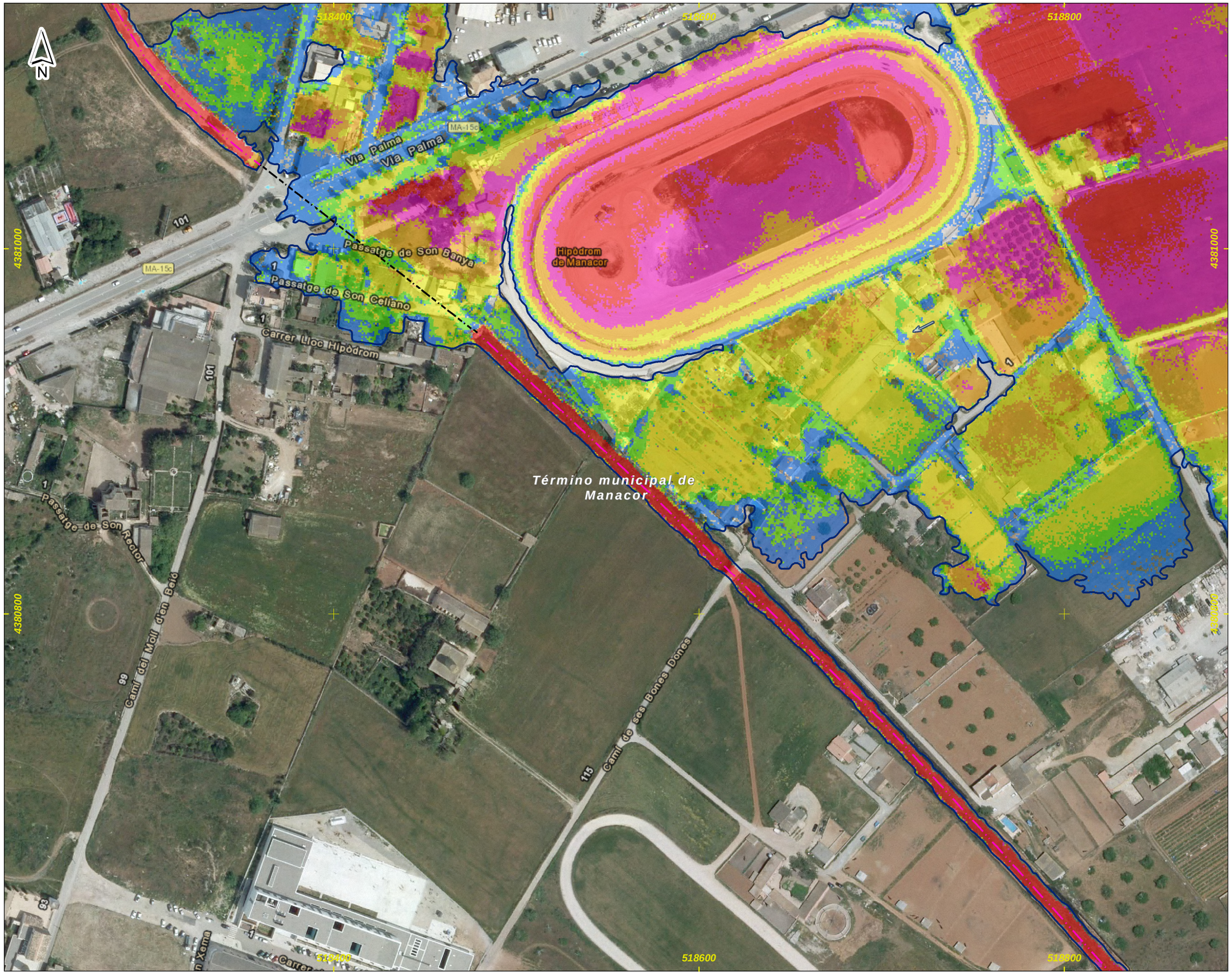

DEMARCACIÓN HIDROGRÁFICA DE BALEARES



ZONA DE ESTUDIO: MANACOR



DISTRIBUCIÓN DE HOJAS

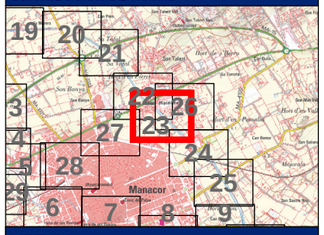

LEYENDA

Límite del Municipio

Zona avenida de 10 años

Calados para la avenida de 10 años

Valor en metros

- < 0.15
- 0.15 - 0.25
- 0.25 - 0.5
- 0.5 - 0.75
- 0.75 - 1
- > 1

- Cauce abandonado
- Cauce soterrado
- Obra de desvío del Torrente

Notas:

(1) Coordenadas ETRS_1989_UTM_Zone_31N

Título del documento: **ESTUDIO HIDROLÓGICO HIDRÁULICO Y DELIMITACIÓN DE ZONAS INUNDABLES QUE AFECTAN A LOS NÚCLEOS URBANOS DEL TÉRMINO MUNICIPAL DE MANACOR**	El ingeniero autor del documento: Ruimán Zapata Sánchez ICCP Colegiado nº 22.975	Original en DIN-A3: 0 10 20 40 60 m Escala: 1:2,000 Fecha: FEBRERO 2016	Empresa consultora: getinsa-payma	Designación: **Representación de los calados asociados a la avenida de 10 años de periodo de retorno** Zona de estudio: **Manacor**	Nº Plano: **P_03** Hoja 23 de 33

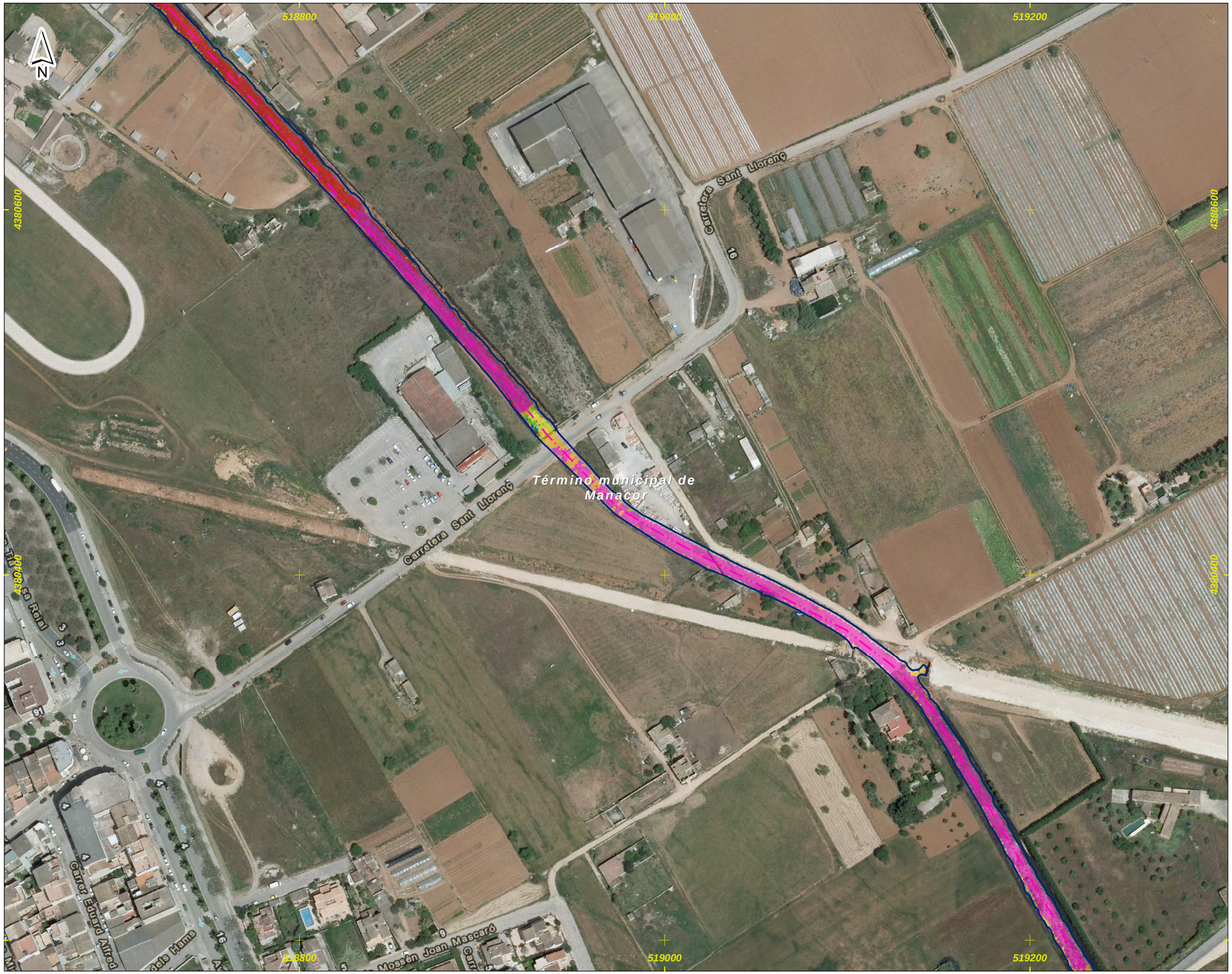

DEMARCACIÓN HIDROGRÁFICA DE BALEARES



ZONA DE ESTUDIO: MANACOR



DISTRIBUCIÓN DE HOJAS

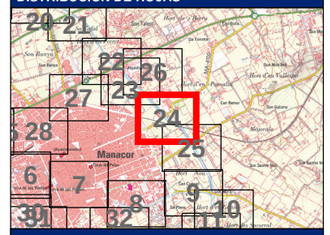

LEYENDA

- Límite del Municipio
- Zona avenida de 10 años

Calados para la avenida de 10 años

Valor en metros

- < 0.15
- 0.15 - 0.25
- 0.25 - 0.5
- 0.5 - 0.75
- 0.75 - 1
- > 1

- Cauce abandonado
- Cauce soterrado
- Obra de desvío del Torrente

Notas:

(1) Coordenadas ETRS_1989_UTM_Zone_31N

Título del documento: **ESTUDIO HIDROLÓGICO HIDRÁULICO Y DELIMITACIÓN DE ZONAS INUNDABLES QUE AFECTAN A LOS NÚCLEOS URBANOS DEL TÉRMINO MUNICIPAL DE MANACOR**	El ingeniero autor del documento: Ruimán Zapata Sánchez ICCP Colegiado nº 22.975	Original en DIN-A3: 0 10 20 40 60 m Escala: 1:2,000 Fecha: FEBRERO 2016	Empresa consultora: getinsa-payma	Designación: **Representación de los calados asociados a la avenida de 10 años de periodo de retorno** Zona de estudio: **Manacor**	Nº Plano: **P_03** Hoja 24 de 33

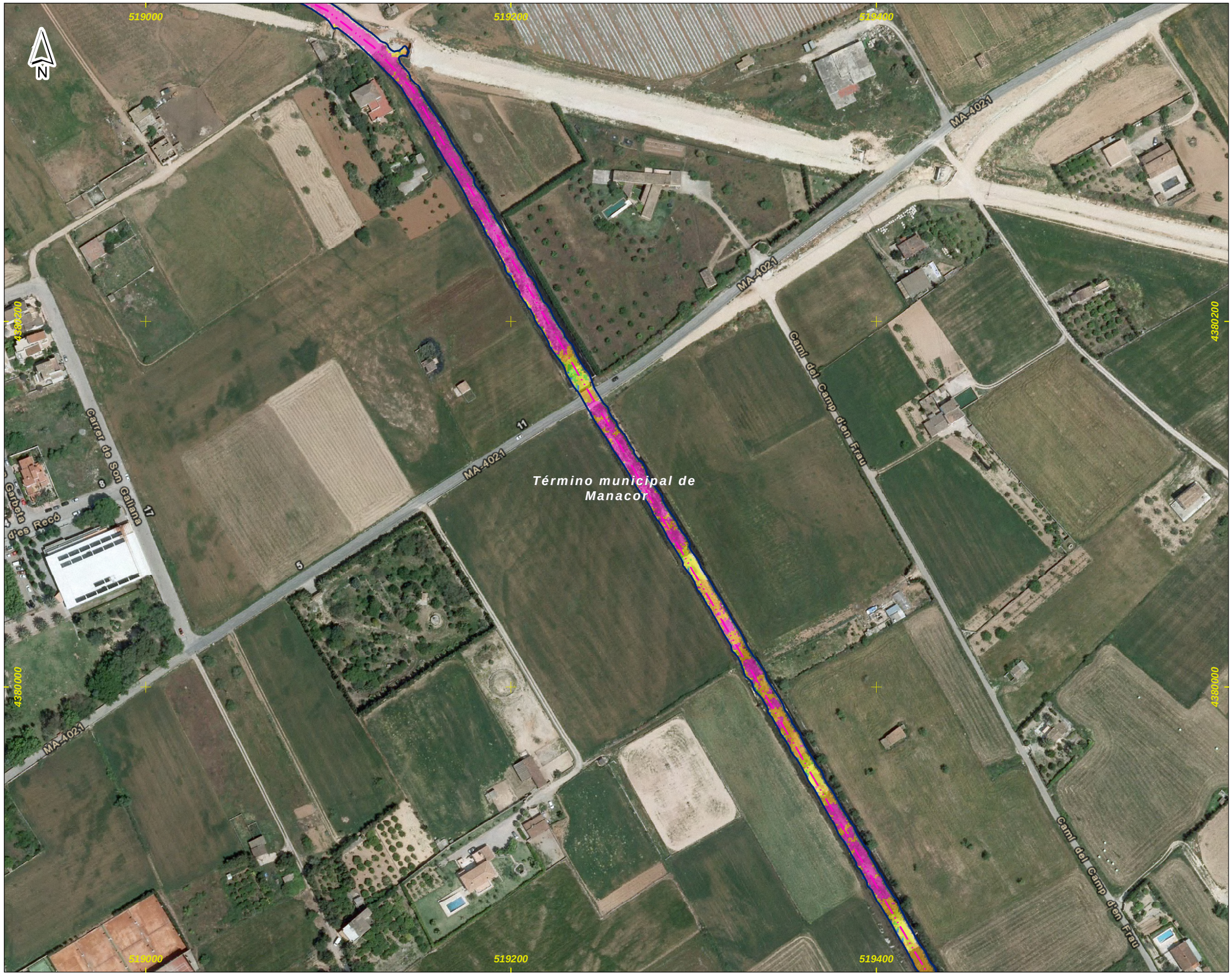

DEMARCACIÓN HIDROGRÁFICA DE BALEARES



ZONA DE ESTUDIO: MANACOR



DISTRIBUCIÓN DE HOJAS

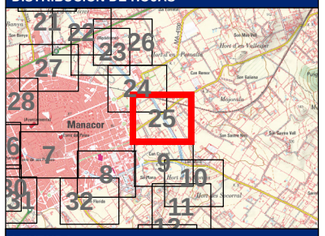

LEYENDA

Límite del Municipio

Zona avenida de 10 años

Calados para la avenida de 10 años

Valor en metros

- < 0.15
- 0.15 - 0.25
- 0.25 - 0.5
- 0.5 - 0.75
- 0.75 - 1
- > 1

- Cauce abandonado
- Cauce soterrado
- Obra de desvío del Torrente

Notas:

(1) Coordenadas ETRS_1989_UTM_Zone_31N

Título del documento: **ESTUDIO HIDROLÓGICO HIDRÁULICO Y DELIMITACIÓN DE ZONAS INUNDABLES QUE AFECTAN A LOS NÚCLEOS URBANOS DEL TÉRMINO MUNICIPAL DE MANACOR**	El ingeniero autor del documento: Ruimán Zapata Sánchez ICCP Colegiado nº 22.975	Original en DIN-A3: 0 10 20 40 60 m Escala: 1:2,000 Fecha: FEBRERO 2016	Empresa consultora: getinsa-payma	Designación: **Representación de los calados asociados a la avenida de 10 años de periodo de retorno** Zona de estudio: **Manacor**	Nº Plano: **P_03** Hoja 25 de 33



DEMARCACIÓN HIDROGRÁFICA DE BALEARES



ZONA DE ESTUDIO: MANACOR



DISTRIBUCIÓN DE HOJAS

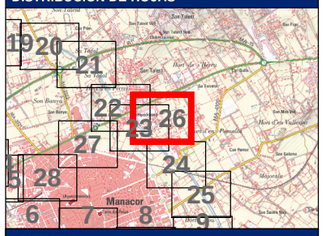

LEYENDA

Límite del Municipio

Zona avenida de 10 años

Calados para la avenida de 10 años

Valor en metros

- < 0.15
- 0.15 - 0.25
- 0.25 - 0.5
- 0.5 - 0.75
- 0.75 - 1
- > 1

- Cauce abandonado
- Cauce soterrado
- Obra de desvío del Torrente

Notas:

(1) Coordenadas ETRS_1989_UTM_Zone_31N

Título del documento: **ESTUDIO HIDROLÓGICO HIDRÁULICO Y DELIMITACIÓN DE ZONAS INUNDABLES QUE AFECTAN A LOS NÚCLEOS URBANOS DEL TÉRMINO MUNICIPAL DE MANACOR**	El ingeniero autor del documento: Ruimán Zapata Sánchez ICCP Colegiado nº 22.975	Original en DIN-A3: 0 10 20 40 60 m Escala: 1:2,000 Fecha: FEBRERO 2016	Empresa consultora: getinsa-payma	Designación: **Representación de los calados asociados a la avenida de 10 años de periodo de retorno** Zona de estudio: **Manacor**	Nº Plano: **P_03** Hoja 26 de 33



DEMARCACIÓN HIDROGRÁFICA DE BALEARES



ZONA DE ESTUDIO: MANACOR



DISTRIBUCIÓN DE HOJAS

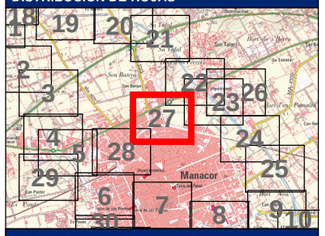

LEYENDA

Límite del Municipio

Zona avenida de 10 años

Calados para la avenida de 10 años

Valor en metros

- < 0.15
- 0.15 - 0.25
- 0.25 - 0.5
- 0.5 - 0.75
- 0.75 - 1
- > 1

- Cauce abandonado
- Cauce soterrado
- Obra de desvío del Torrente

Notas:

(1) Coordenadas ETRS_1989_UTM_Zone_31N

Título del documento: **ESTUDIO HIDROLÓGICO HIDRÁULICO Y DELIMITACIÓN DE ZONAS INUNDABLES QUE AFECTAN A LOS NÚCLEOS URBANOS DEL TÉRMINO MUNICIPAL DE MANACOR**	El ingeniero autor del documento: Ruimán Zapata Sánchez ICCP Colegiado nº 22.975	Original en DIN-A3: 0 10 20 40 60 m Escala: 1:2,000 Fecha: FEBRERO 2016	Empresa consultora: getinsa-payma	Designación: **Representación de los calados asociados a la avenida de 10 años de periodo de retorno** Zona de estudio: **Manacor**	Nº Plano: **P_03** Hoja 27 de 33



DEMARCACIÓN HIDROGRÁFICA DE BALEARES



ZONA DE ESTUDIO: MANACOR



DISTRIBUCIÓN DE HOJAS

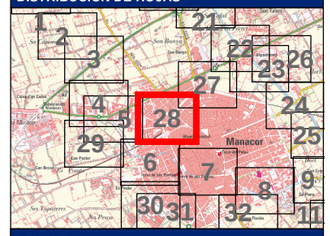

LEYENDA

Límite del Municipio

Zona avenida de 10 años

Calados para la avenida de 10 años

Valor en metros

- < 0.15
- 0.15 - 0.25
- 0.25 - 0.5
- 0.5 - 0.75
- 0.75 - 1
- > 1

- Cauce abandonado
- Cauce soterrado
- Obra de desvío del Torrente

Notas:

(1) Coordenadas ETRS_1989_UTM_Zone_31N

Título del documento: **ESTUDIO HIDROLÓGICO HIDRÁULICO Y DELIMITACIÓN DE ZONAS INUNDABLES QUE AFECTAN A LOS NÚCLEOS URBANOS DEL TÉRMINO MUNICIPAL DE MANACOR**	El ingeniero autor del documento: Ruimán Zapata Sánchez ICCP Colegiado nº 22.975	Original en DIN-A3: 0 10 20 40 60 m Escala: 1:2,000 Fecha: FEBRERO 2016	Empresa consultora: getinsa-payma	Designación: **Representación de los calados asociados a la avenida de 10 años de periodo de retorno** Zona de estudio: **Manacor**	Nº Plano: **P_03** Hoja 28 de 33

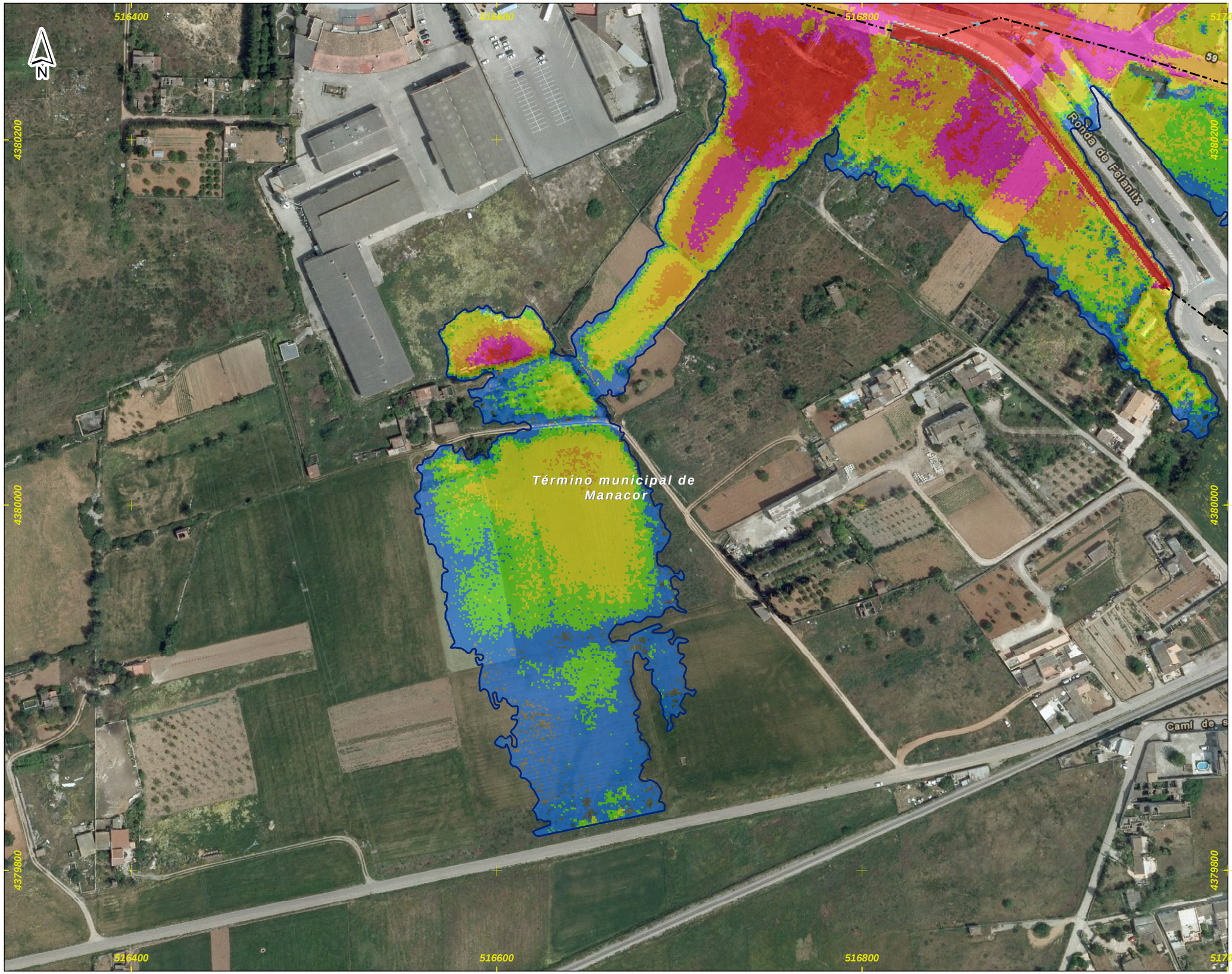

DEMARCACIÓN HIDROGRÁFICA DE BALEARES



ZONA DE ESTUDIO: MANACOR



DISTRIBUCIÓN DE HOJAS

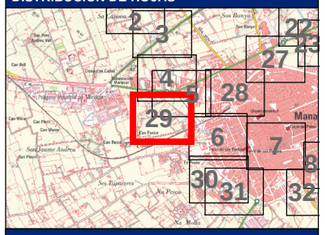

LEYENDA

Límite del Municipio

Zona avenida de 10 años

Calados para la avenida de 10 años

Valor en metros

- < 0.15
- 0.15 - 0.25
- 0.25 - 0.5
- 0.5 - 0.75
- 0.75 - 1
- > 1

- Cauce abandonado
- Cauce soterrado
- Obra de desvío del Torrente

Notas:

(1) Coordenadas ETRS_1989_UTM_Zone_31N

Título del documento: **ESTUDIO HIDROLÓGICO HIDRÁULICO Y DELIMITACIÓN DE ZONAS INUNDABLES QUE AFECTAN A LOS NÚCLEOS URBANOS DEL TÉRMINO MUNICIPAL DE MANACOR**	El ingeniero autor del documento: Ruimán Zapata Sánchez ICCP Colegiado nº 22.975	Original en DIN-A3: 0 10 20 40 60 m Escala: 1:2,000 Fecha: FEBRERO 2016	Empresa consultora: getinsa-payma	Designación: **Representación de los calados asociados a la avenida de 10 años de periodo de retorno** Zona de estudio: **Manacor**	Nº Plano: **P_03** Hoja 29 de 33

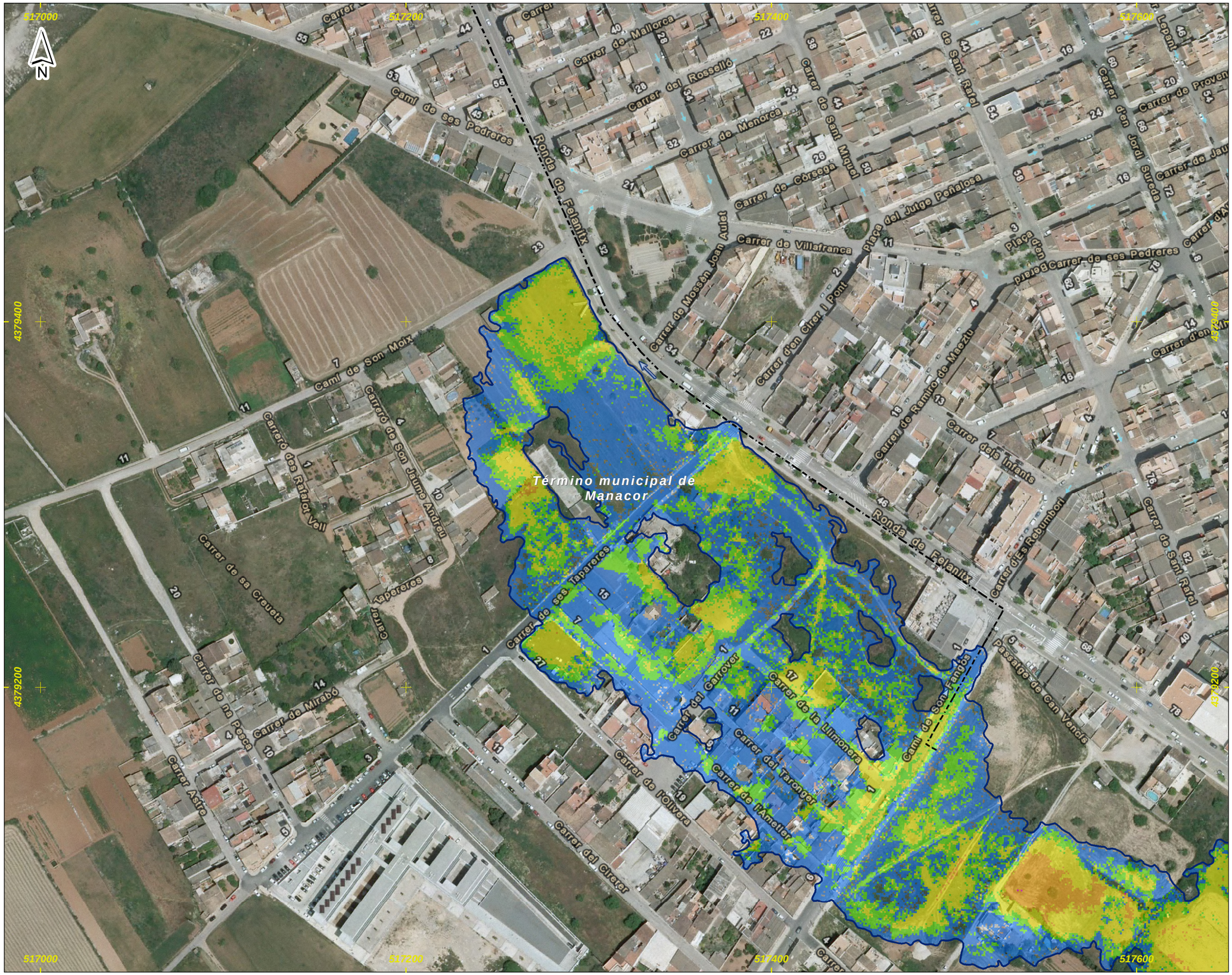

DEMARCACIÓN HIDROGRÁFICA DE BALEARES

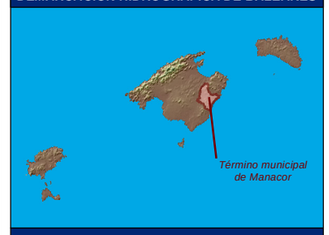

ZONA DE ESTUDIO: MANACOR

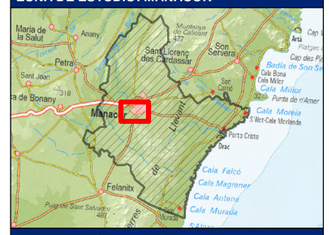

DISTRIBUCIÓN DE HOJAS

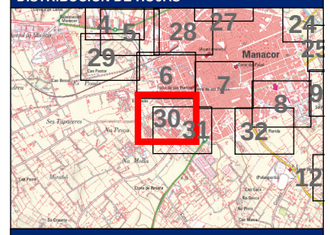

LEYENDA

Límite del Municipio

Zona avenida de 10 años

Calados para la avenida de 10 años

Valor en metros

- < 0.15
- 0.15 - 0.25
- 0.25 - 0.5
- 0.5 - 0.75
- 0.75 - 1
- > 1

Cauce abandonado

Cauce soterrado

Obra de desvío del Torrente

Notas:

(1) Coordenadas ETRS_1989_UTM_Zone_31N

Título del documento: **ESTUDIO HIDROLÓGICO HIDRÁULICO Y DELIMITACIÓN DE ZONAS INUNDABLES QUE AFECTAN A LOS NÚCLEOS URBANOS DEL TÉRMINO MUNICIPAL DE MANACOR**	El ingeniero autor del documento: Ruimán Zapata Sánchez ICCP Colegiado nº 22.975	Original en DIN-A3: 0 10 20 40 60 m Escala: 1:2,000 Fecha: FEBRERO 2016	Empresa consultora: getinsa-payma	Designación: **Representación de los calados asociados a la avenida de 10 años de periodo de retorno** Zona de estudio: **Manacor**	Nº Plano: **P_03** Hoja 30 de 33



DEMARCACIÓN HIDROGRÁFICA DE BALEARES



ZONA DE ESTUDIO: MANACOR

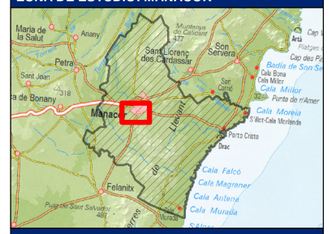

DISTRIBUCIÓN DE HOJAS

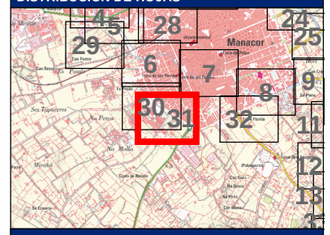

LEYENDA

Límite del Municipio

Zona avenida de 10 años

Calados para la avenida de 10 años

Valor en metros

- < 0.15
- 0.15 - 0.25
- 0.25 - 0.5
- 0.5 - 0.75
- 0.75 - 1
- > 1

- Cauce abandonado
- Cauce soterrado
- Obra de desvío del Torrente

Notas:

(1) Coordenadas ETRS_1989_UTM_Zone_31N

Título del documento: **ESTUDIO HIDROLÓGICO HIDRÁULICO Y DELIMITACIÓN DE ZONAS INUNDABLES QUE AFECTAN A LOS NÚCLEOS URBANOS DEL TÉRMINO MUNICIPAL DE MANACOR**	El ingeniero autor del documento: Ruimán Zapata Sánchez ICCP Colegiado nº 22.975	Original en DIN-A3: 0 10 20 40 60 m Escala: 1:2,000 Fecha: FEBRERO 2016	Empresa consultora: getinsa-payma	Designación: **Representación de los calados asociados a la avenida de 10 años de periodo de retorno** Zona de estudio: **Manacor**	Nº Plano: **P_03** Hoja 31 de 33



DEMARCACIÓN HIDROGRÁFICA DE BALEARES



ZONA DE ESTUDIO: MANACOR

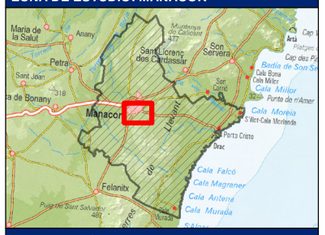

DISTRIBUCIÓN DE HOJAS

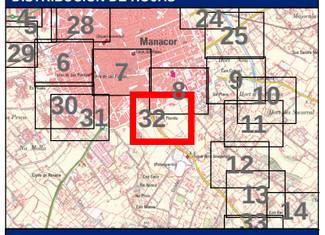

LEYENDA

Límite del Municipio

Zona avenida de 10 años

Calados para la avenida de 10 años

Valor en metros

- < 0.15
- 0.15 - 0.25
- 0.25 - 0.5
- 0.5 - 0.75
- 0.75 - 1
- > 1

- Cauce abandonado
- Cauce soterrado
- Obra de desvío del Torrente

Notas:

(1) Coordenadas ETRS_1989_UTM_Zone_31N

Título del documento: **ESTUDIO HIDROLÓGICO HIDRÁULICO Y DELIMITACIÓN DE ZONAS INUNDABLES QUE AFECTAN A LOS NÚCLEOS URBANOS DEL TÉRMINO MUNICIPAL DE MANACOR**	El ingeniero autor del documento: Ruimán Zapata Sánchez ICCP Colegiado nº 22.975	Original en DIN-A3: 0 10 20 40 60 m Escala: 1:2,000 Fecha: FEBRERO 2016	Empresa consultora: getinsa-payma	Designación: **Representación de los calados asociados a la avenida de 10 años de periodo de retorno** Zona de estudio: **Manacor**	Nº Plano: **P_03** Hoja 32 de 33



DEMARCACIÓN HIDROGRÁFICA DE BALEARES



ZONA DE ESTUDIO: MANACOR

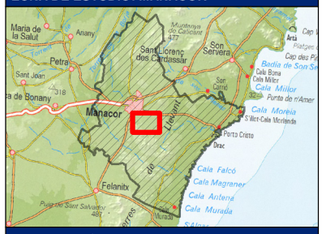

DISTRIBUCIÓN DE HOJAS

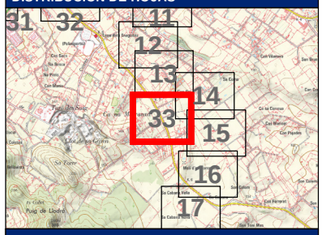

LEYENDA

Límite del Municipio

Zona avenida de 10 años

Calados para la avenida de 10 años

Valor en metros

- < 0.15
- 0.15 - 0.25
- 0.25 - 0.5
- 0.5 - 0.75
- 0.75 - 1
- > 1

- Cauce abandonado
- Cauce soterrado
- Obra de desvío del Torrente

Notas:

(1) Coordenadas ETRS_1989_UTM_Zone_31N

Título del documento: **ESTUDIO HIDROLÓGICO HIDRÁULICO Y DELIMITACIÓN DE ZONAS INUNDABLES QUE AFECTAN A LOS NÚCLEOS URBANOS DEL TÉRMINO MUNICIPAL DE MANACOR**	El ingeniero autor del documento: Ruimán Zapata Sánchez ICCP Colegiado nº 22.975	Original en DIN-A3: 0 10 20 40 60 m Escala: 1:2,000 Fecha: FEBRERO 2016	Empresa consultora: getinsa-payma	Designación: **Representación de los calados asociados a la avenida de 10 años de periodo de retorno** Zona de estudio: **Manacor**	Nº Plano: **P_03** Hoja 33 de 33

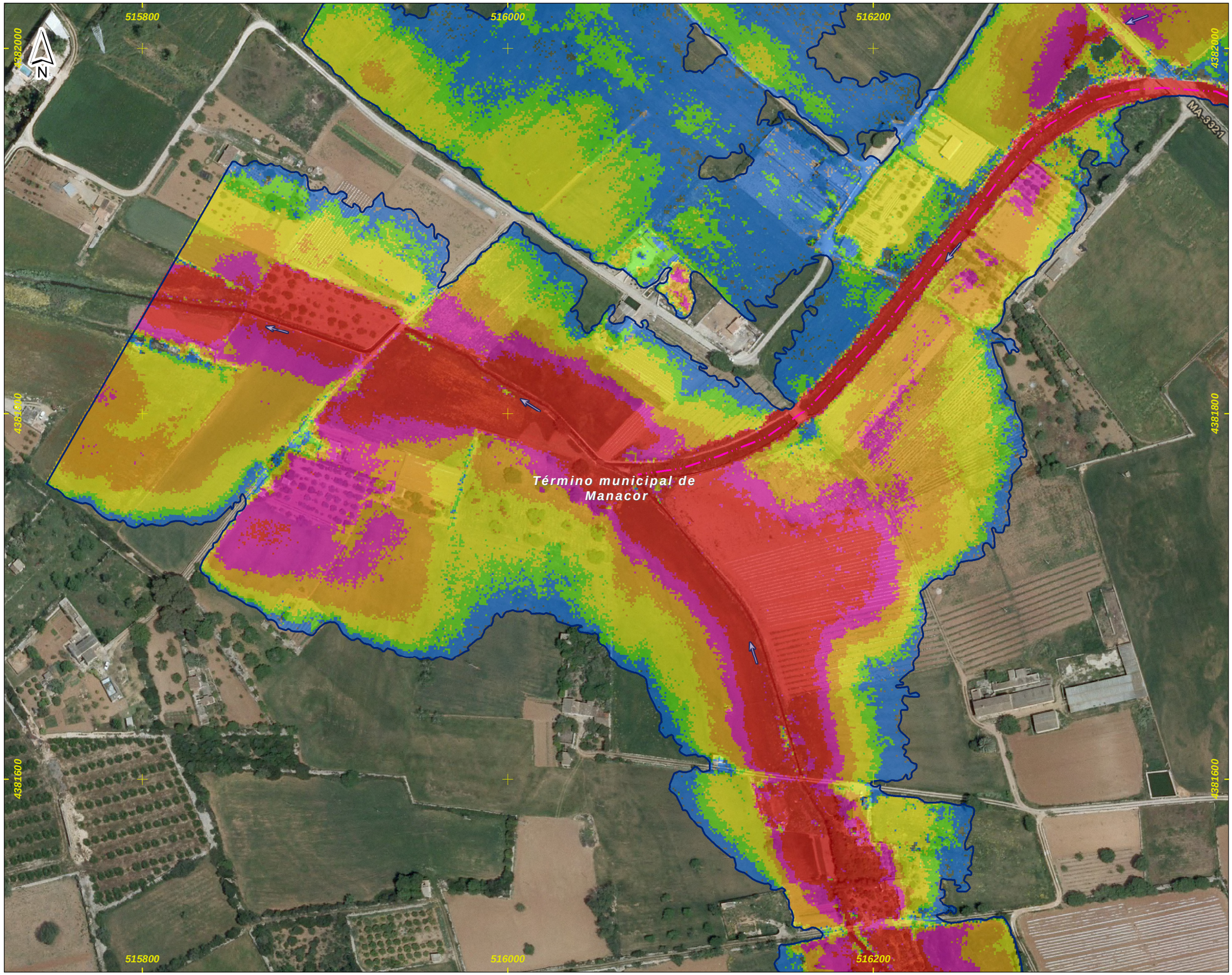

DEMARCACIÓN HIDROGRÁFICA DE BALEARES

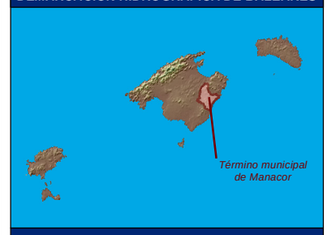

ZONA DE ESTUDIO: MANACOR



DISTRIBUCIÓN DE HOJAS

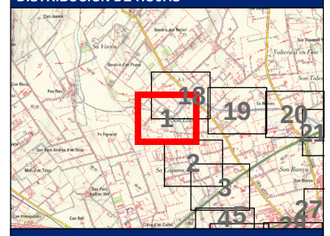

LEYENDA

Límite del Municipio

Zona avenida de 50 años

Calados para la avenida de 50 años

Valor en metros

- < 0.15
- 0.15 - 0.25
- 0.25 - 0.5
- 0.5 - 0.75
- 0.75 - 1
- > 1

- Cauce abandonado
- Cauce soterrado
- Obra de desvío del Torrente

Notas:

(1) Coordenadas ETRS_1989_UTM_Zone_31N

Título del documento: **ESTUDIO HIDROLÓGICO HIDRÁULICO Y DELIMITACIÓN DE ZONAS INUNDABLES QUE AFECTAN A LOS NÚCLEOS URBANOS DEL TÉRMINO MUNICIPAL DE MANACOR**	El ingeniero autor del documento: Ruimán Zapata Sánchez ICCP Colegiado nº 22.975	Original en DIN-A3: 0 10 20 40 60 m Escala: 1:2,000 Fecha: FEBRERO 2016	Empresa consultora: getinsa-payma	Designación: **Representación de los calados asociados a la avenida de 50 años de periodo de retorno** Zona de estudio: **Manacor**	Nº Plano: **P_04** Hoja 1 de 33

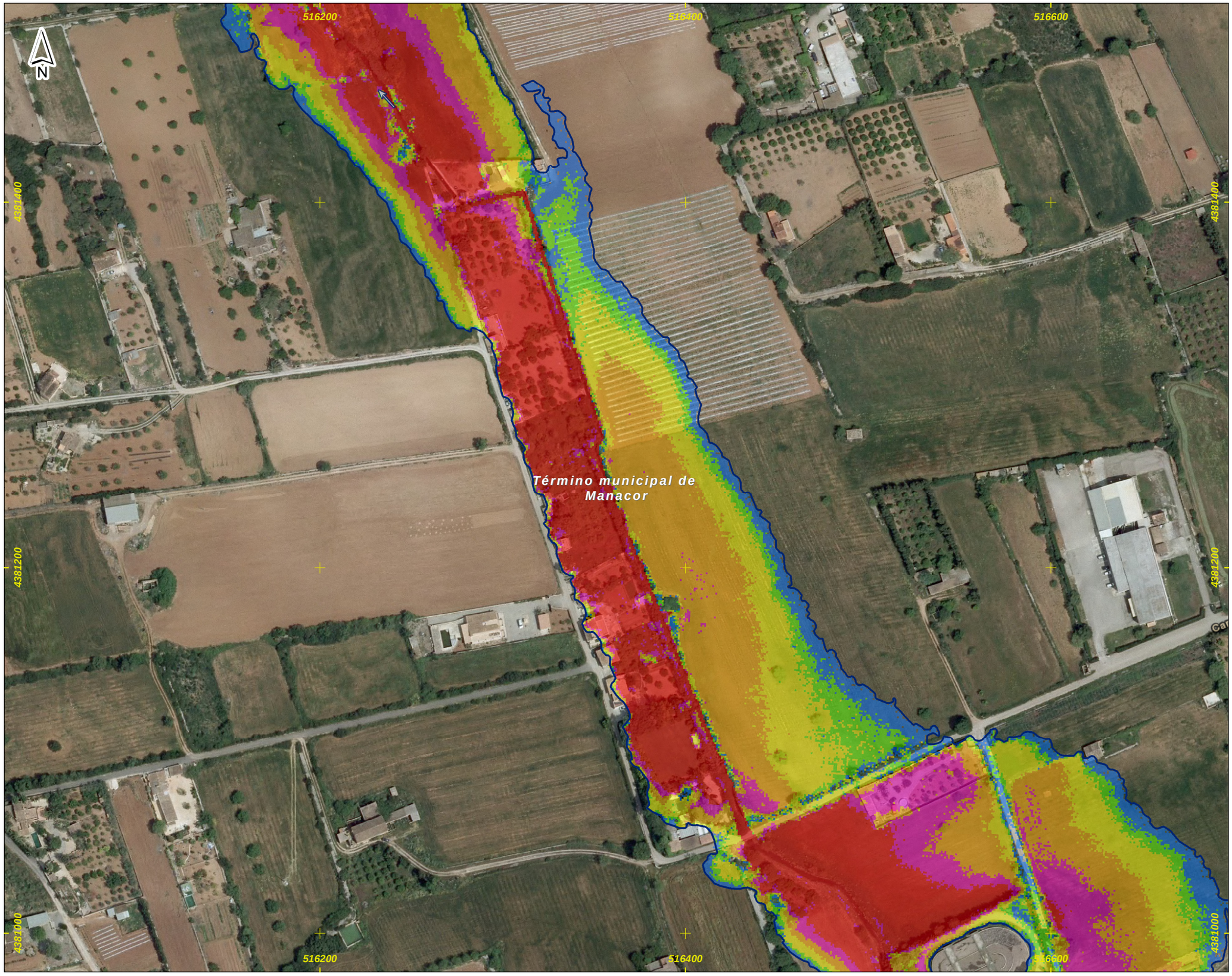

DEMARCACIÓN HIDROGRÁFICA DE BALEARES



ZONA DE ESTUDIO: MANACOR

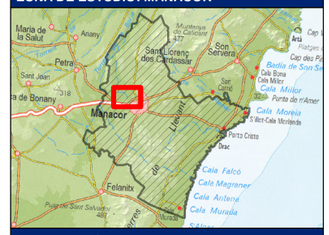

DISTRIBUCIÓN DE HOJAS

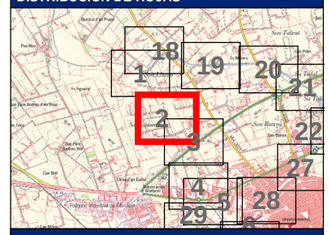

LEYENDA

- Límite del Municipio
- Zona avenida de 50 años

Calados para la avenida de 50 años

Valor en metros

- < 0.15
- 0.15 - 0.25
- 0.25 - 0.5
- 0.5 - 0.75
- 0.75 - 1
- > 1

- Cauce abandonado
- Cauce soterrado
- Obra de desvío del Torrente

Notas:

(1) Coordenadas ETRS_1989_UTM_Zone_31N

Título del documento: **ESTUDIO HIDROLÓGICO HIDRÁULICO Y DELIMITACIÓN DE ZONAS INUNDABLES QUE AFECTAN A LOS NÚCLEOS URBANOS DEL TÉRMINO MUNICIPAL DE MANACOR**	El ingeniero autor del documento: Ruimán Zapata Sánchez ICCP Colegiado nº 22.975	Original en DIN-A3: 0 10 20 40 60 m Escala: 1:2,000 Fecha: FEBRERO 2016	Empresa consultora: getinsa-payma	Designación: **Representación de los calados asociados a la avenida de 50 años de periodo de retorno** Zona de estudio: **Manacor**	Nº Plano: **P_04** Hoja 2 de 33

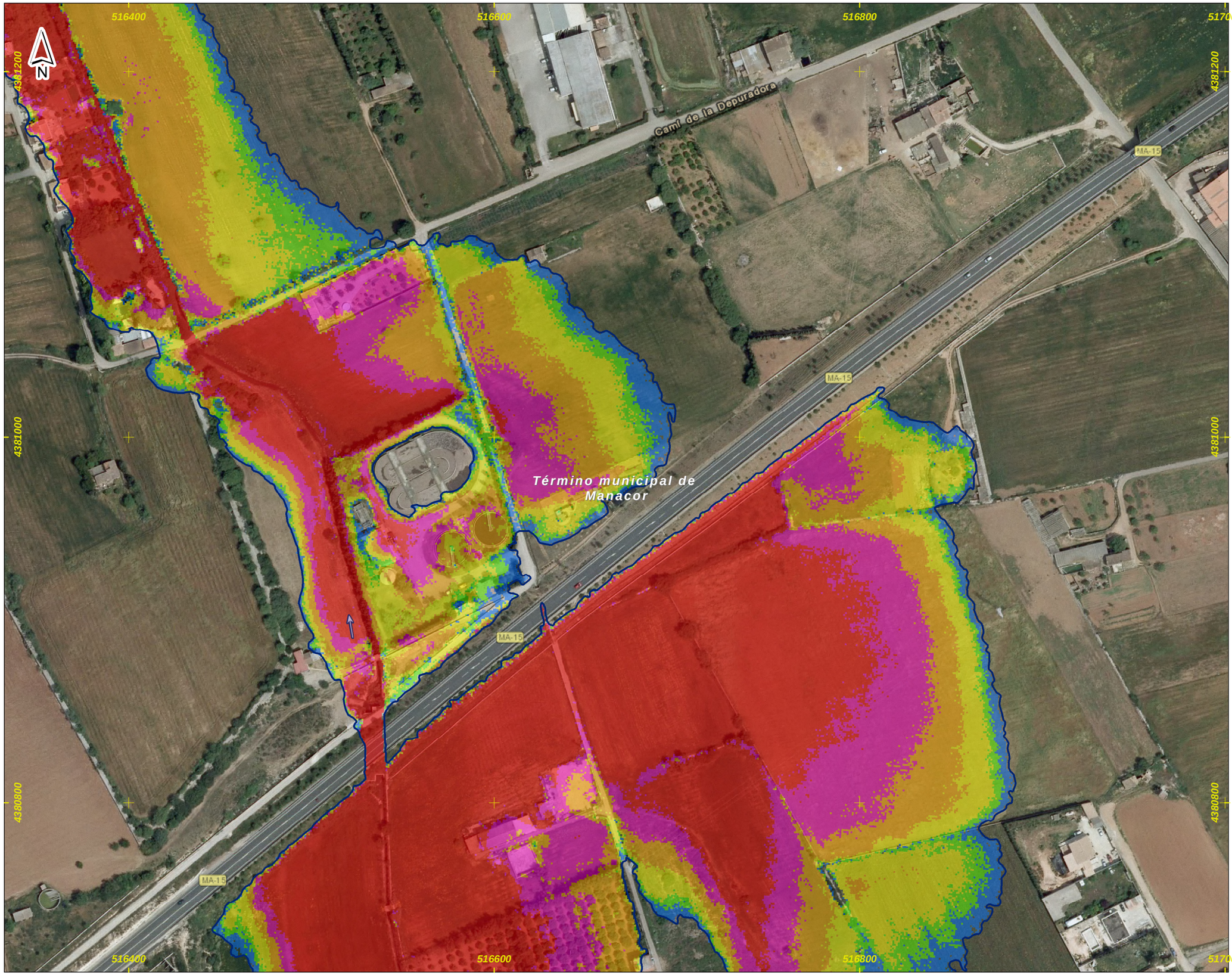

DEMARCACIÓN HIDROGRÁFICA DE BALEARES

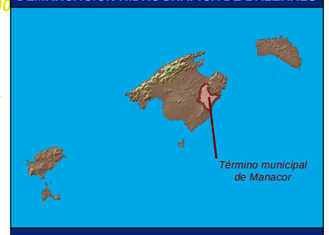

ZONA DE ESTUDIO: MANACOR

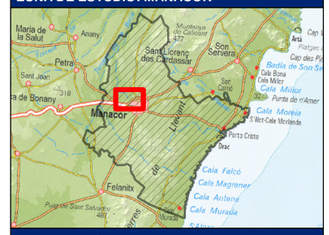

DISTRIBUCIÓN DE HOJAS

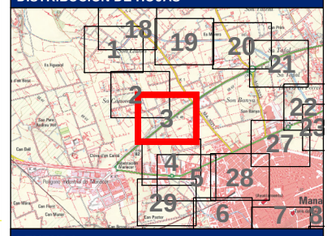

LEYENDA

- Límite del Municipio
- Zona avenida de 50 años

Calados para la avenida de 50 años

Valor en metros

- < 0.15
- 0.15 - 0.25
- 0.25 - 0.5
- 0.5 - 0.75
- 0.75 - 1
- > 1

- Cauce abandonado
- Cauce soterrado
- Obra de desvío del Torrente

Notas:

(1) Coordenadas ETRS_1989_UTM_Zone_31N

Título del documento: **ESTUDIO HIDROLÓGICO HIDRÁULICO Y DELIMITACIÓN DE ZONAS INUNDABLES QUE AFECTAN A LOS NÚCLEOS URBANOS DEL TÉRMINO MUNICIPAL DE MANACOR**	El ingeniero autor del documento: Ruimán Zapata Sánchez ICCP Colegiado nº 22.975	Original en DIN-A3: 0 10 20 40 60 m Escala: 1:2,000 Fecha: FEBRERO 2016	Empresa consultora: getinsa-payma	Designación: **Representación de los calados asociados a la avenida de 50 años de periodo de retorno** Zona de estudio: **Manacor**	Nº Plano: **P_04** Hoja 3 de 33

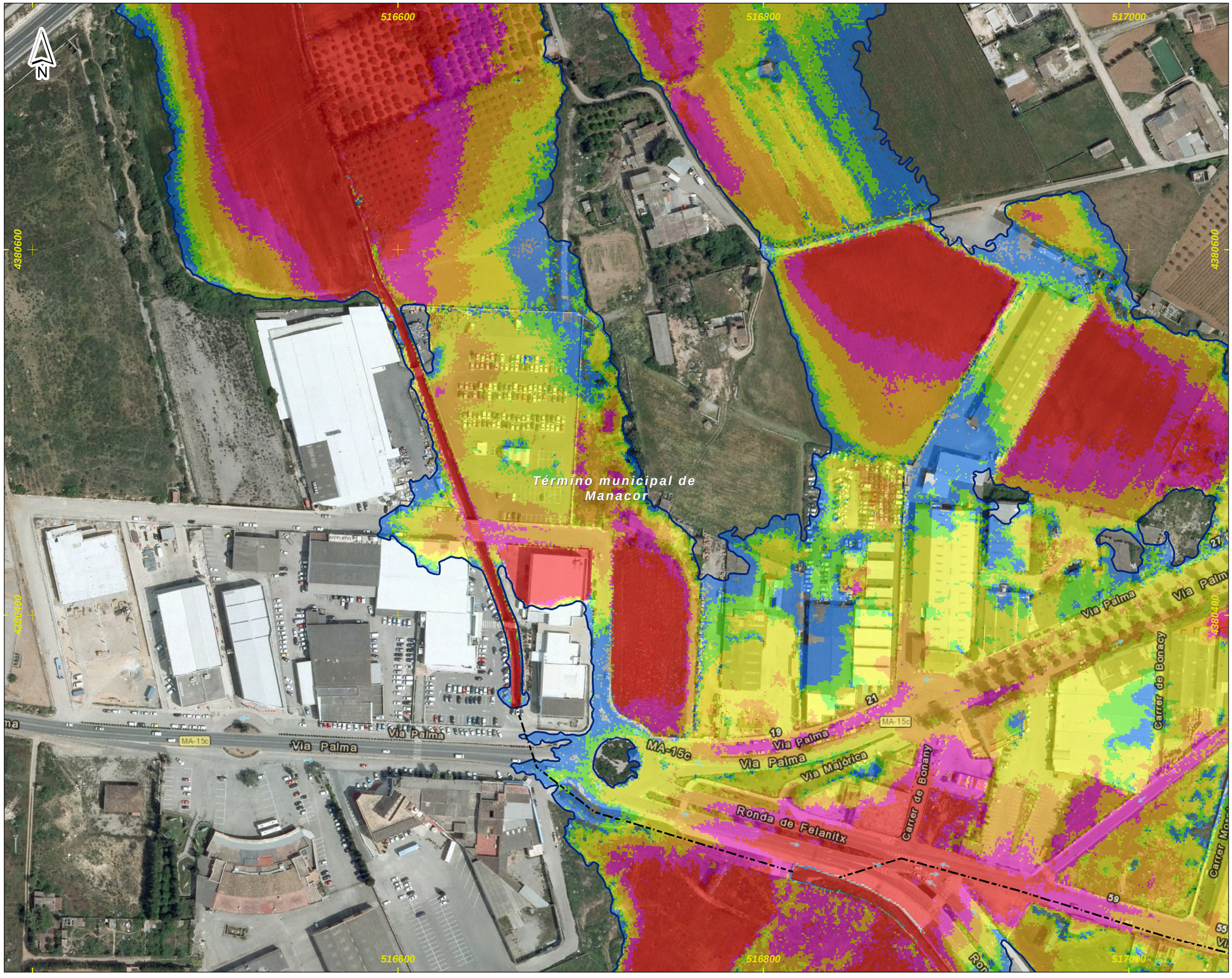

DEMARCACIÓN HIDROGRÁFICA DE BALEARES

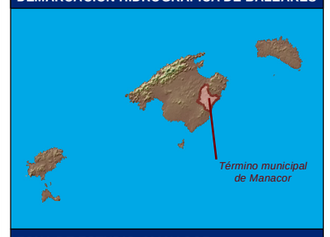

ZONA DE ESTUDIO: MANACOR



DISTRIBUCIÓN DE HOJAS

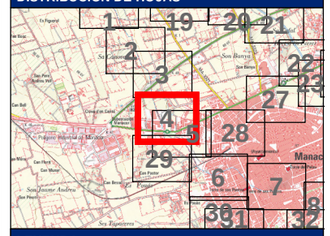

LEYENDA

Límite del Municipio

Zona avenida de 50 años

Calados para la avenida de 50 años

Valor en metros

- < 0.15
- 0.15 - 0.25
- 0.25 - 0.5
- 0.5 - 0.75
- 0.75 - 1
- > 1

- Cauce abandonado
- Cauce soterrado
- Obra de desvío del Torrente

Notas:

(1) Coordenadas ETRS_1989_UTM_Zone_31N

Título del documento: **ESTUDIO HIDROLÓGICO HIDRÁULICO Y DELIMITACIÓN DE ZONAS INUNDABLES QUE AFECTAN A LOS NÚCLEOS URBANOS DEL TÉRMINO MUNICIPAL DE MANACOR**	El ingeniero autor del documento: Ruimán Zapata Sánchez ICCP Colegiado nº 22.975	Original en DIN-A3: 0 10 20 40 60 m Escala: 1:2,000 Fecha: FEBRERO 2016	Empresa consultora: getinsa-payma	Designación: **Representación de los calados asociados a la avenida de 50 años de periodo de retorno** Zona de estudio: **Manacor**	Nº Plano: **P_04** Hoja 4 de 33

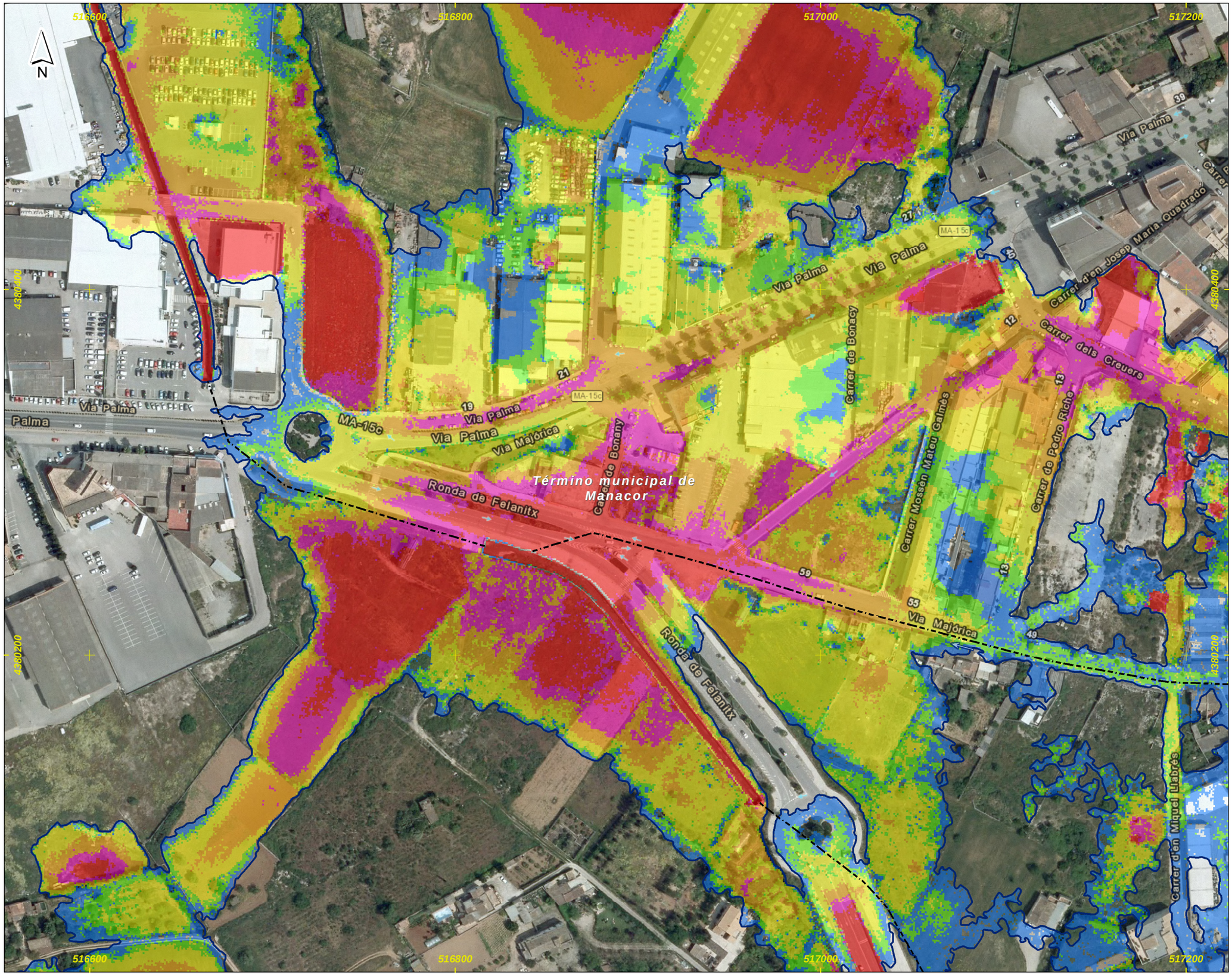

DEMARCACIÓN HIDROGRÁFICA DE BALEARES



ZONA DE ESTUDIO: MANACOR



DISTRIBUCIÓN DE HOJAS

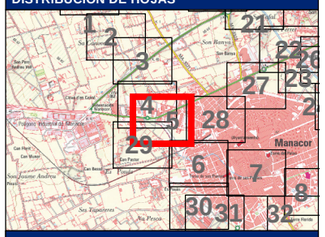

LEYENDA

Límite del Municipio

Zona avenida de 50 años

Calados para la avenida de 50 años

Valor en metros

- < 0.15
- 0.15 - 0.25
- 0.25 - 0.5
- 0.5 - 0.75
- 0.75 - 1
- > 1

Cauce abandonado

Cauce soterrado

Obra de desvío del Torrente

Notas:

(1) Coordenadas ETRS_1989_UTM_Zone_31N

Título del documento: **ESTUDIO HIDROLÓGICO HIDRÁULICO Y DELIMITACIÓN DE ZONAS INUNDABLES QUE AFECTAN A LOS NÚCLEOS URBANOS DEL TÉRMINO MUNICIPAL DE MANACOR**	El ingeniero autor del documento: Ruimán Zapata Sánchez ICCP Colegiado nº 22.975	Original en DIN-A3: 0 10 20 40 60 m Escala: 1:2,000 Fecha: FEBRERO 2016	Empresa consultora: getinsa-payma	Designación: **Representación de los calados asociados a la avenida de 50 años de periodo de retorno** Zona de estudio: **Manacor**	Nº Plano: **P_04** Hoja 5 de 33

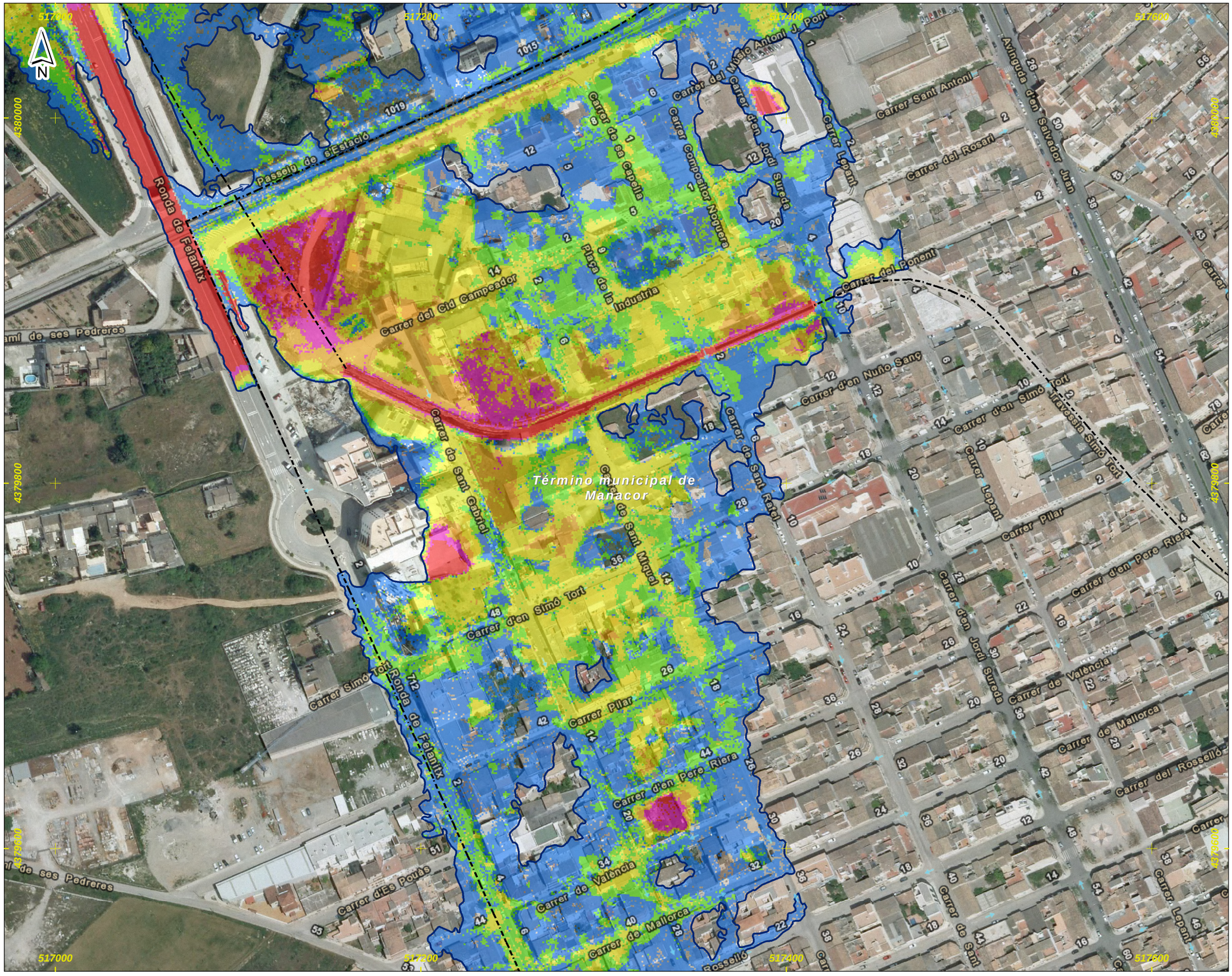

DEMARCACIÓN HIDROGRÁFICA DE BALEARES



ZONA DE ESTUDIO: MANACOR



DISTRIBUCIÓN DE HOJAS

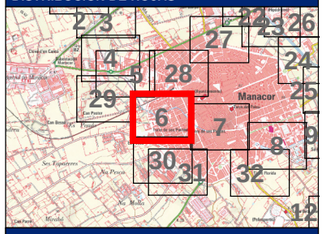

LEYENDA

- Límite del Municipio
- Zona avenida de 50 años

Calados para la avenida de 50 años

Valor en metros

- < 0.15
- 0.15 - 0.25
- 0.25 - 0.5
- 0.5 - 0.75
- 0.75 - 1
- > 1

- Cauce abandonado
- Cauce soterrado
- Obra de desvío del Torrente

Notas:

(1) Coordenadas ETRS_1989_UTM_Zone_31N

Título del documento: **ESTUDIO HIDROLÓGICO HIDRÁULICO Y DELIMITACIÓN DE ZONAS INUNDABLES QUE AFECTAN A LOS NÚCLEOS URBANOS DEL TÉRMINO MUNICIPAL DE MANACOR**	El ingeniero autor del documento: Ruimán Zapata Sánchez ICCP Colegiado nº 22.975	Original en DIN-A3: 0 10 20 40 60 m Escala: 1:2,000 Fecha: FEBRERO 2016	Empresa consultora: getinsa-payma	Designación: **Representación de los calados asociados a la avenida de 50 años de periodo de retorno** Zona de estudio: **Manacor**	Nº Plano: **P_04** Hoja 6 de 33



DEMARCACIÓN HIDROGRÁFICA DE BALEARES

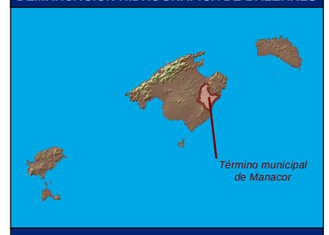

ZONA DE ESTUDIO: MANACOR

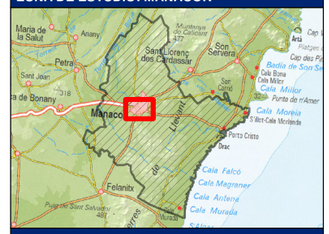

DISTRIBUCIÓN DE HOJAS

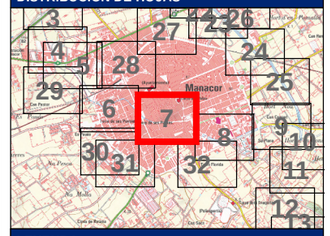

LEYENDA

- Límite del Municipio
- Zona avenida de 50 años

Calados para la avenida de 50 años

Valor en metros

- < 0.15
- 0.15 - 0.25
- 0.25 - 0.5
- 0.5 - 0.75
- 0.75 - 1
- > 1

- Cauce abandonado
- Cauce soterrado
- Obra de desvío del Torrente

Notas:

(1) Coordenadas ETRS_1989_UTM_Zone_31N

Título del documento: **ESTUDIO HIDROLÓGICO HIDRÁULICO Y DELIMITACIÓN DE ZONAS INUNDABLES QUE AFECTAN A LOS NÚCLEOS URBANOS DEL TÉRMINO MUNICIPAL DE MANACOR**	El ingeniero autor del documento: Ruimán Zapata Sánchez ICCP Colegiado nº 22.975	Original en DIN-A3: 0 10 20 40 60 m Escala: 1:2,000 Fecha: FEBRERO 2016	Empresa consultora: getinsa-payma	Designación: **Representación de los calados asociados a la avenida de 50 años de periodo de retorno** Zona de estudio: **Manacor**	Nº Plano: **P_04** Hoja 7 de 33



DEMARCACIÓN HIDROGRÁFICA DE BALEARES



ZONA DE ESTUDIO: MANACOR

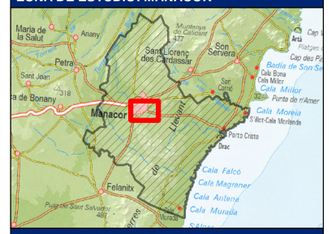

DISTRIBUCIÓN DE HOJAS

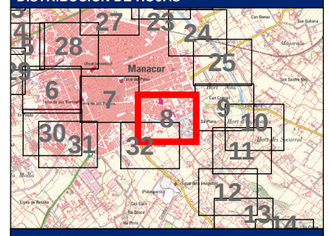

LEYENDA

Límite del Municipio

Zona avenida de 50 años

Calados para la avenida de 50 años

Valor en metros

- < 0.15
- 0.15 - 0.25
- 0.25 - 0.5
- 0.5 - 0.75
- 0.75 - 1
- > 1

- Cauce abandonado
- Cauce soterrado
- Obra de desvío del Torrente

Notas:

(1) Coordenadas ETRS_1989_UTM_Zone_31N

Título del documento: **ESTUDIO HIDROLÓGICO HIDRÁULICO Y DELIMITACIÓN DE ZONAS INUNDABLES QUE AFECTAN A LOS NÚCLEOS URBANOS DEL TÉRMINO MUNICIPAL DE MANACOR**	El ingeniero autor del documento: Ruimán Zapata Sánchez ICCP Colegiado nº 22.975	Original en DIN-A3: 0 10 20 40 60 m Escala: 1:2,000 Fecha: FEBRERO 2016	Empresa consultora: getinsa-payma	Designación: **Representación de los calados asociados a la avenida de 50 años de periodo de retorno** Zona de estudio: **Manacor**	Nº Plano: **P_04** Hoja 8 de 33

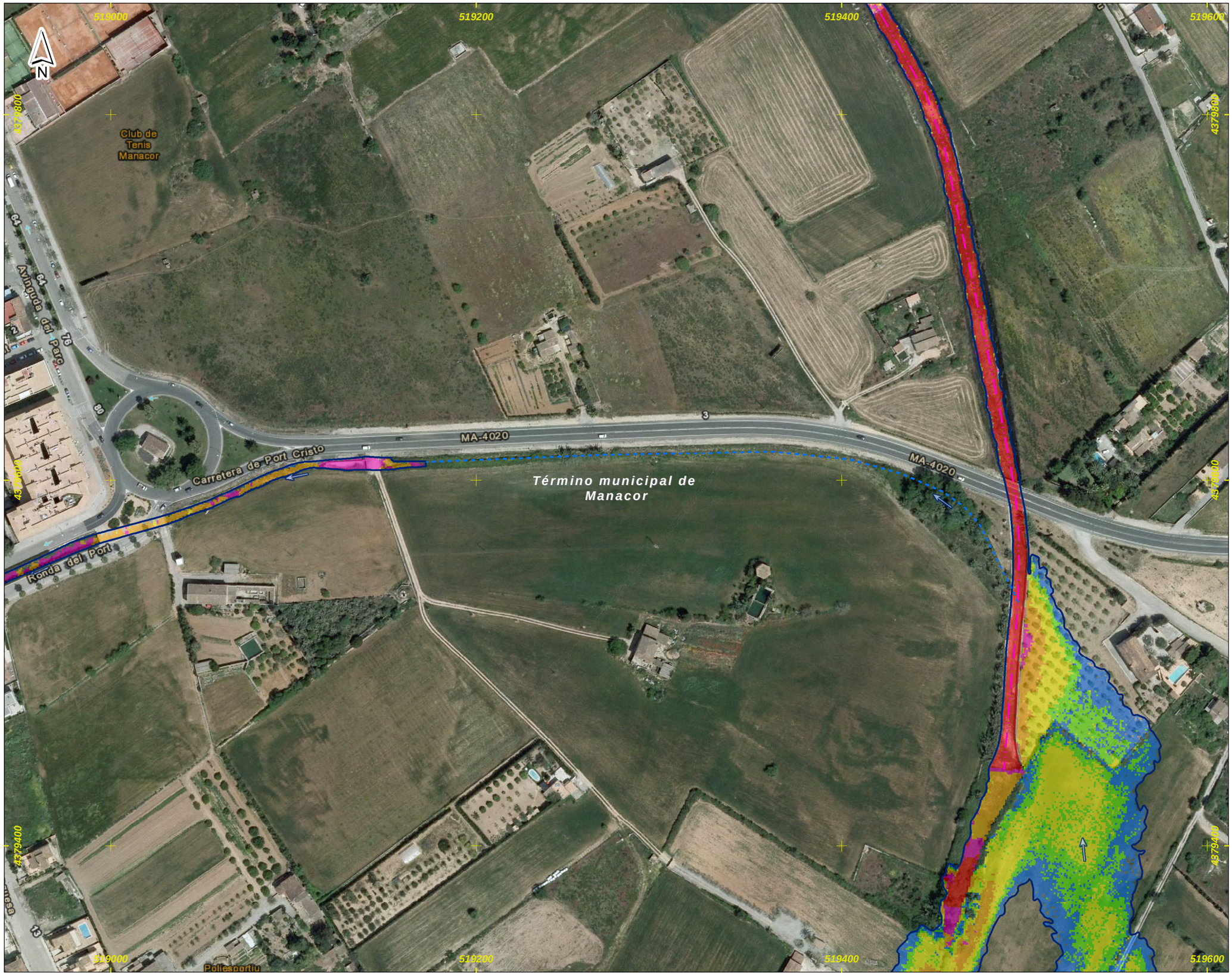

DEMARCACIÓN HIDROGRÁFICA DE BALEARES



ZONA DE ESTUDIO: MANACOR

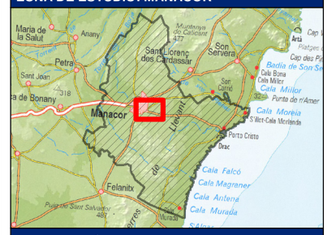

DISTRIBUCIÓN DE HOJAS

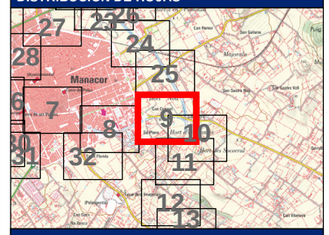

LEYENDA

Límite del Municipio

Zona avenida de 50 años

Calados para la avenida de 50 años

Valor en metros

- < 0.15
- 0.15 - 0.25
- 0.25 - 0.5
- 0.5 - 0.75
- 0.75 - 1
- > 1

Cauce abandonado

Cauce soterrado

Obra de desvío del Torrente

Notas:

(1) Coordenadas ETRS_1989_UTM_Zone_31N

Título del documento:	El ingeniero autor del documento:	Original en DIN-A3:	Empresa consultora:	Designación:	Nº Plano:
ESTUDIO HIDROLÓGICO HIDRÁULICO Y DELIMITACIÓN DE ZONAS INUNDABLES QUE AFECTAN A LOS NÚCLEOS URBANOS DEL TÉRMINO MUNICIPAL DE MANACOR	Ruimán Zapata Sánchez ICCP Colegiado nº 22.975	0 10 20 40 60 m Escala: 1:2,000 Fecha: FEBRERO 2016	getinsa-payma	Representación de los calados asociados a la avenida de 50 años de periodo de retorno Zona de estudio: Manacor	P_04 Hoja 9 de 33

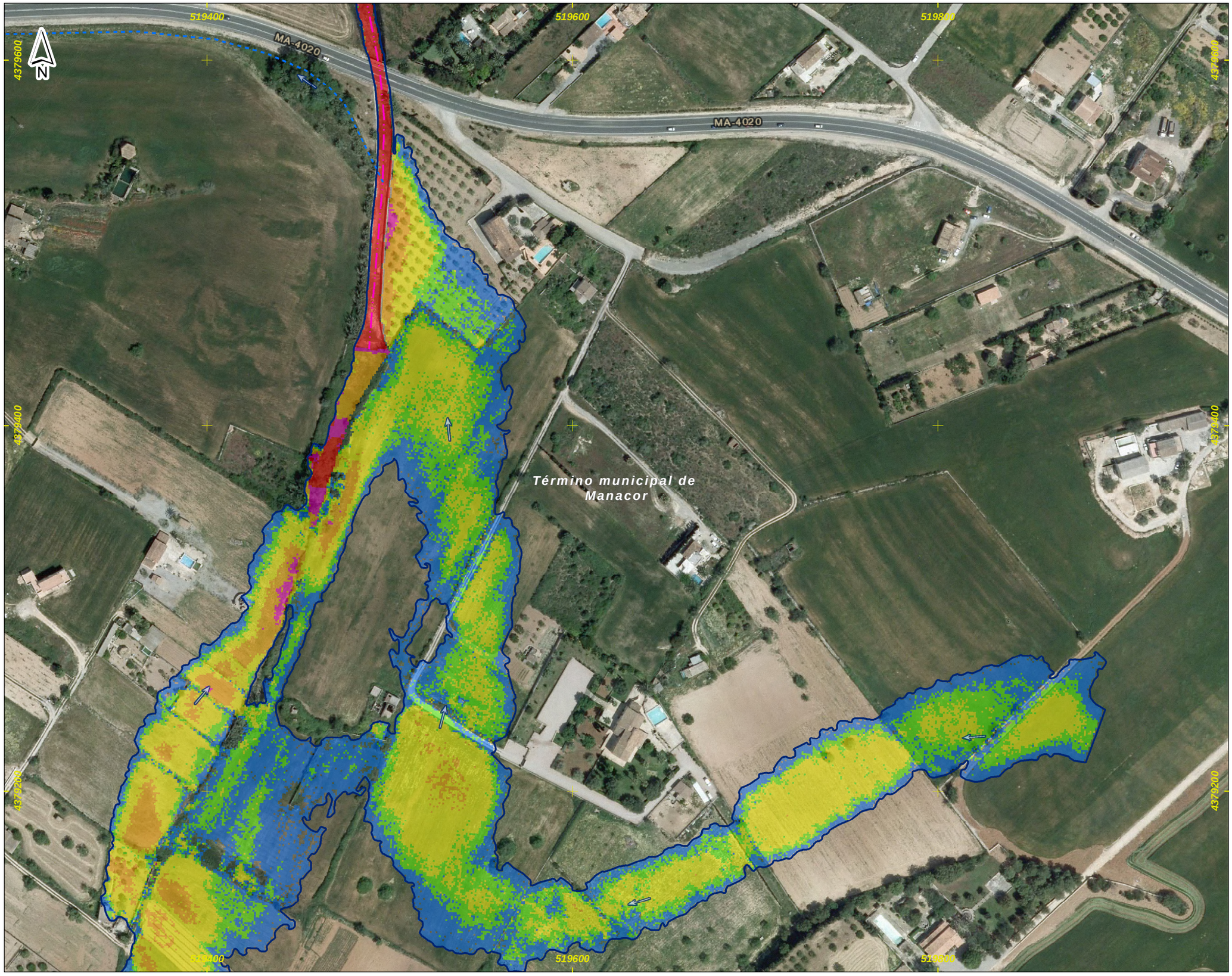

DEMARCACIÓN HIDROGRÁFICA DE BALEARES



ZONA DE ESTUDIO: MANACOR

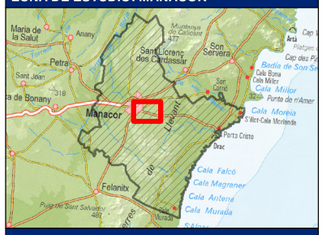

DISTRIBUCIÓN DE HOJAS

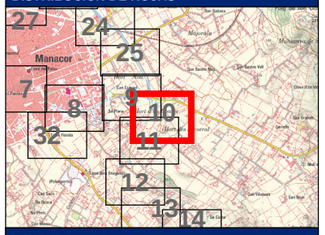

LEYENDA

Límite del Municipio

Zona avenida de 50 años

Calados para la avenida de 50 años

Valor en metros

- < 0.15
- 0.15 - 0.25
- 0.25 - 0.5
- 0.5 - 0.75
- 0.75 - 1
- > 1

- Cauce abandonado
- Cauce soterrado
- Obra de desvío del Torrente

Notas:

(1) Coordenadas ETRS_1989_UTM_Zone_31N

Título del documento: **ESTUDIO HIDROLÓGICO HIDRÁULICO Y DELIMITACIÓN DE ZONAS INUNDABLES QUE AFECTAN A LOS NÚCLEOS URBANOS DEL TÉRMINO MUNICIPAL DE MANACOR**	El ingeniero autor del documento: Ruimán Zapata Sánchez ICCP Colegiado nº 22.975	Original en DIN-A3: 0 10 20 40 60 m Escala: 1:2,000 Fecha: FEBRERO 2016	Empresa consultora: getinsa-payma	Designación: **Representación de los calados asociados a la avenida de 50 años de periodo de retorno** Zona de estudio: **Manacor**	Nº Plano: **P_04** Hoja 10 de 33

519200 519400 519600 519800

4379200 4379000

Camí Coma

Término municipal de Manacor

DEMARCACIÓN HIDROGRÁFICA DE BALEARES

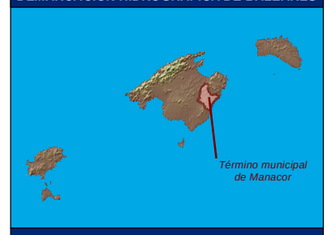

ZONA DE ESTUDIO: MANACOR

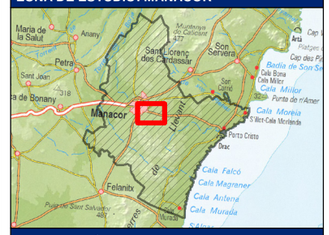

DISTRIBUCIÓN DE HOJAS

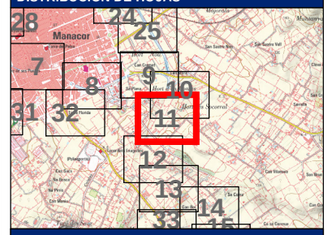

LEYENDA

Límite del Municipio

Zona avenida de 50 años

Calados para la avenida de 50 años

Valor en metros

- < 0.15
- 0.15 - 0.25
- 0.25 - 0.5
- 0.5 - 0.75
- 0.75 - 1
- > 1

- Cauce abandonado
- Cauce soterrado
- Obra de desvío del Torrente

Notas:

(1) Coordenadas ETRS_1989_UTM_Zone_31N

Título del documento: **ESTUDIO HIDROLÓGICO HIDRÁULICO Y DELIMITACIÓN DE ZONAS INUNDABLES QUE AFECTAN A LOS NÚCLEOS URBANOS DEL TÉRMINO MUNICIPAL DE MANACOR**	El ingeniero autor del documento: Ruimán Zapata Sánchez ICCP Colegiado nº 22.975	Original en DIN-A3: 0 10 20 40 60 m Escala: 1:2,000 Fecha: FEBRERO 2016	Empresa consultora: getinsa-payma	Designación: **Representación de los calados asociados a la avenida de 50 años de periodo de retorno** Zona de estudio: **Manacor**	Nº Plano: **P_04** Hoja 11 de 33

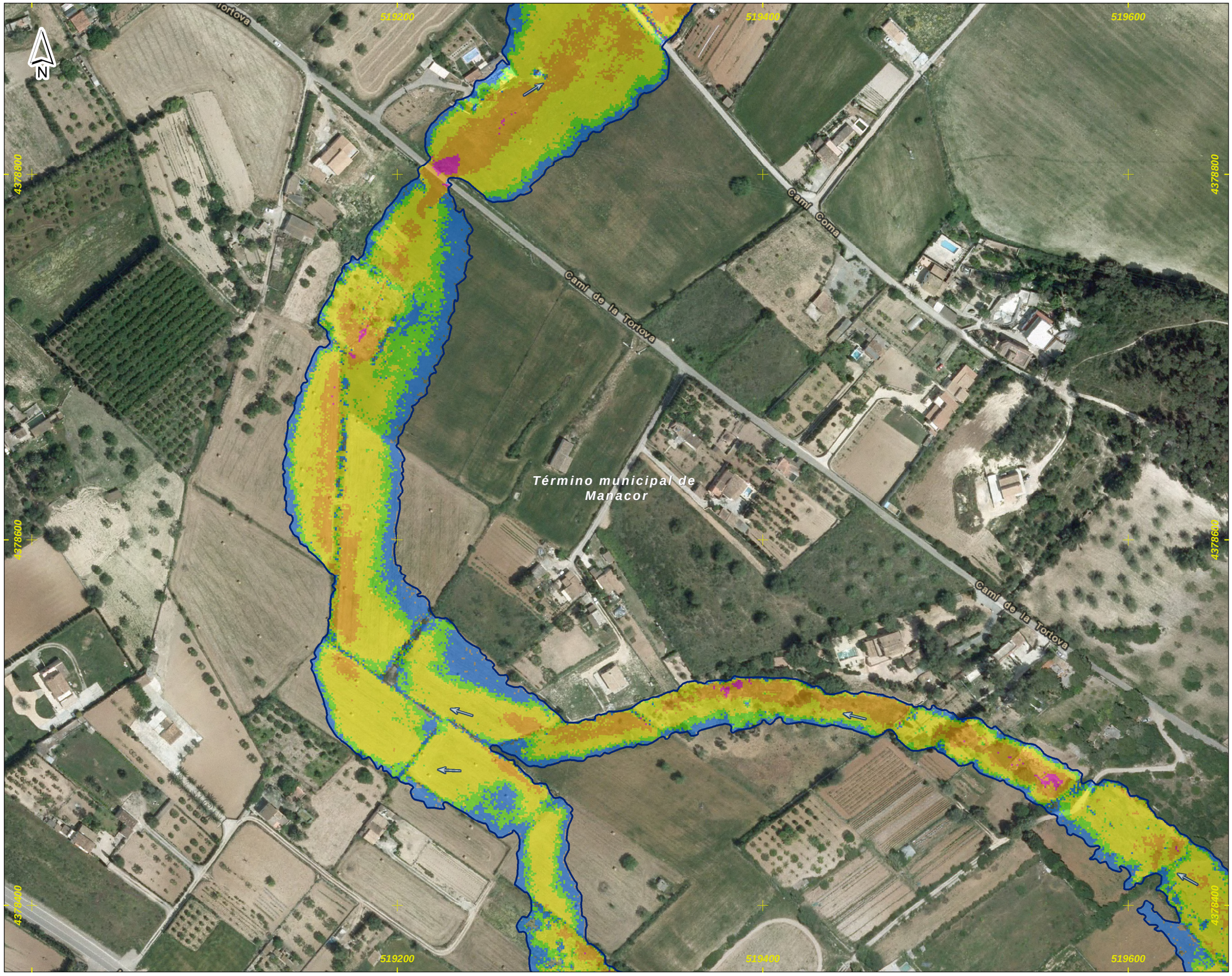

DEMARCACIÓN HIDROGRÁFICA DE BALEARES



ZONA DE ESTUDIO: MANACOR

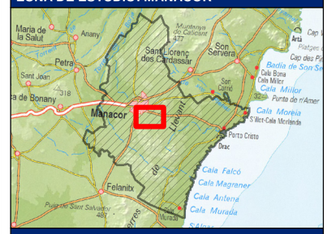

DISTRIBUCIÓN DE HOJAS

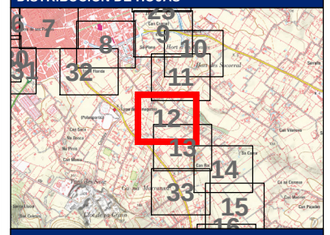

LEYENDA

Límite del Municipio

Zona avenida de 50 años

Calados para la avenida de 50 años

Valor en metros

- < 0.15
- 0.15 - 0.25
- 0.25 - 0.5
- 0.5 - 0.75
- 0.75 - 1
- > 1

- Cauce abandonado
- Cauce soterrado
- Obra de desvío del Torrente

Notas:

(1) Coordenadas ETRS_1989_UTM_Zone_31N

Título del documento: **ESTUDIO HIDROLÓGICO HIDRÁULICO Y DELIMITACIÓN DE ZONAS INUNDABLES QUE AFECTAN A LOS NÚCLEOS URBANOS DEL TÉRMINO MUNICIPAL DE MANACOR**	El ingeniero autor del documento: Ruimán Zapata Sánchez ICCP Colegiado nº 22.975	Original en DIN-A3: 0 10 20 40 60 m Escala: 1:2,000 Fecha: FEBRERO 2016	Empresa consultora: getinsa-payma	Designación: **Representación de los calados asociados a la avenida de 50 años de periodo de retorno** Zona de estudio: **Manacor**	Nº Plano: **P_04** Hoja 12 de 33



DEMARCACIÓN HIDROGRÁFICA DE BALEARES



ZONA DE ESTUDIO: MANACOR

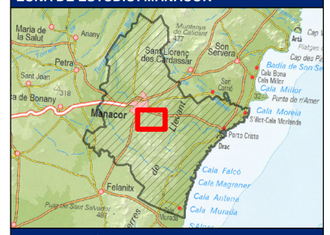

DISTRIBUCIÓN DE HOJAS

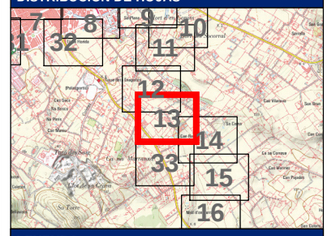

LEYENDA

Límite del Municipio

Zona avenida de 50 años

Calados para la avenida de 50 años

Valor en metros

- < 0.15
- 0.15 - 0.25
- 0.25 - 0.5
- 0.5 - 0.75
- 0.75 - 1
- > 1

- Cauce abandonado
- Cauce soterrado
- Obra de desvío del Torrente

Notas:

(1) Coordenadas ETRS_1989_UTM_Zone_31N

Título del documento: **ESTUDIO HIDROLÓGICO HIDRÁULICO Y DELIMITACIÓN DE ZONAS INUNDABLES QUE AFECTAN A LOS NÚCLEOS URBANOS DEL TÉRMINO MUNICIPAL DE MANACOR**	El ingeniero autor del documento: Ruimán Zapata Sánchez ICCP Colegiado nº 22.975	Original en DIN-A3: 0 10 20 40 60 m Escala: 1:2,000 Fecha: FEBRERO 2016	Empresa consultora: getinsa-payma	Designación: **Representación de los calados asociados a la avenida de 50 años de periodo de retorno** Zona de estudio: **Manacor**	Nº Plano: **P_04** Hoja 13 de 33

519800
520000
520200
4378200
4378000
Camí de la Tortova
Término municipal de Manacor

DEMARCACIÓN HIDROGRÁFICA DE BALEARES



ZONA DE ESTUDIO: MANACOR

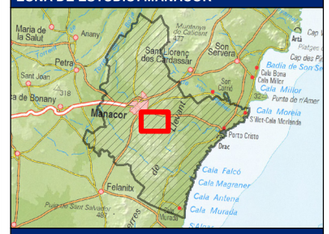

DISTRIBUCIÓN DE HOJAS

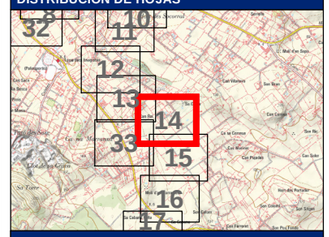

LEYENDA

- Límite del Municipio
- Zona avenida de 50 años

Calados para la avenida de 50 años

Valor en metros

- < 0.15
- 0.15 - 0.25
- 0.25 - 0.5
- 0.5 - 0.75
- 0.75 - 1
- > 1

- Cauce abandonado
- Cauce soterrado
- Obra de desvío del Torrente

Notas:

(1) Coordenadas ETRS_1989_UTM_Zone_31N

Título del documento: **ESTUDIO HIDROLÓGICO HIDRÁULICO Y DELIMITACIÓN DE ZONAS INUNDABLES QUE AFECTAN A LOS NÚCLEOS URBANOS DEL TÉRMINO MUNICIPAL DE MANACOR**	El ingeniero autor del documento: Ruimán Zapata Sánchez ICCP Colegiado nº 22.975	Original en DIN-A3: 0 10 20 40 60 m Escala: 1:2,000 Fecha: FEBRERO 2016	Empresa consultora: getinsa-payma	Designación: **Representación de los calados asociados a la avenida de 50 años de periodo de retorno** Zona de estudio: **Manacor**	Nº Plano: **P_04** Hoja 14 de 33

519800
520000
520200
520400
4377800
4377600
Término municipal de Manacor
Camí de la Torrova

DEMARCACIÓN HIDROGRÁFICA DE BALEARES



ZONA DE ESTUDIO: MANACOR

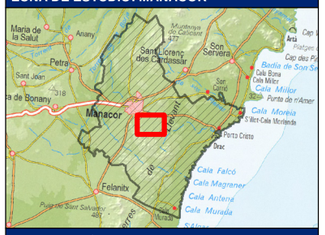

DISTRIBUCIÓN DE HOJAS

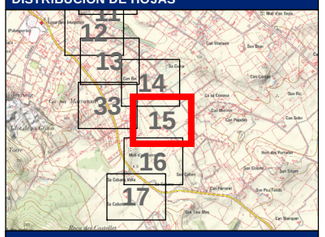

LEYENDA

Límite del Municipio

Zona avenida de 50 años

Calados para la avenida de 50 años

Valor en metros

< 0.15

0.15 - 0.25

0.25 - 0.5

0.5 - 0.75

0.75 - 1

> 1

Cauce abandonado

Cauce soterrado

Obra de desvío del Torrente

Notas:

(1) Coordenadas ETRS_1989_UTM_Zone_31N

Título del documento: **ESTUDIO HIDROLÓGICO HIDRÁULICO Y DELIMITACIÓN DE ZONAS INUNDABLES QUE AFECTAN A LOS NÚCLEOS URBANOS DEL TÉRMINO MUNICIPAL DE MANACOR**	El ingeniero autor del documento: Ruimán Zapata Sánchez ICCP Colegiado nº 22.975	Original en DIN-A3: 0 10 20 40 60 m Escala: 1:2,000 Fecha: FEBRERO 2016	Empresa consultora: getinsa-payma	Designación: **Representación de los calados asociados a la avenida de 50 años de periodo de retorno** Zona de estudio: **Manacor**	Nº Plano: **P_04** Hoja 15 de 33

519800
520000
520200
4377400
4377200
4377000
MA-4015
Término municipal de Manacor
N

DEMARCACIÓN HIDROGRÁFICA DE BALEARES

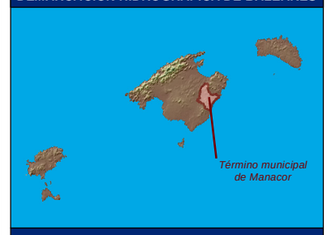

ZONA DE ESTUDIO: MANACOR

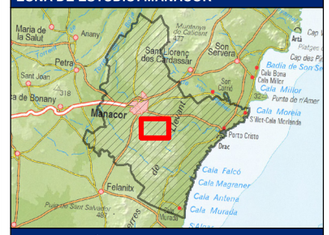

DISTRIBUCIÓN DE HOJAS

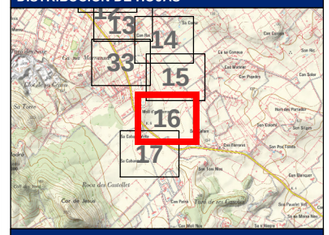

LEYENDA

Límite del Municipio

Zona avenida de 50 años

Calados para la avenida de 50 años

Valor en metros

- < 0.15
- 0.15 - 0.25
- 0.25 - 0.5
- 0.5 - 0.75
- 0.75 - 1
- > 1

- Cauce abandonado
- Cauce soterrado
- Obra de desvío del Torrente

Notas:

(1) Coordenadas ETRS_1989_UTM_Zone_31N

Título del documento: **ESTUDIO HIDROLÓGICO HIDRÁULICO Y DELIMITACIÓN DE ZONAS INUNDABLES QUE AFECTAN A LOS NÚCLEOS URBANOS DEL TÉRMINO MUNICIPAL DE MANACOR**	El ingeniero autor del documento: Ruimán Zapata Sánchez ICCP Colegiado nº 22.975	Original en DIN-A3: 0 10 20 40 60 m Escala: 1:2,000 Fecha: FEBRERO 2016	Empresa consultora: getinsa-payma	Designación: **Representación de los calados asociados a la avenida de 50 años de periodo de retorno** Zona de estudio: **Manacor**	Nº Plano: **P_04** Hoja 16 de 33

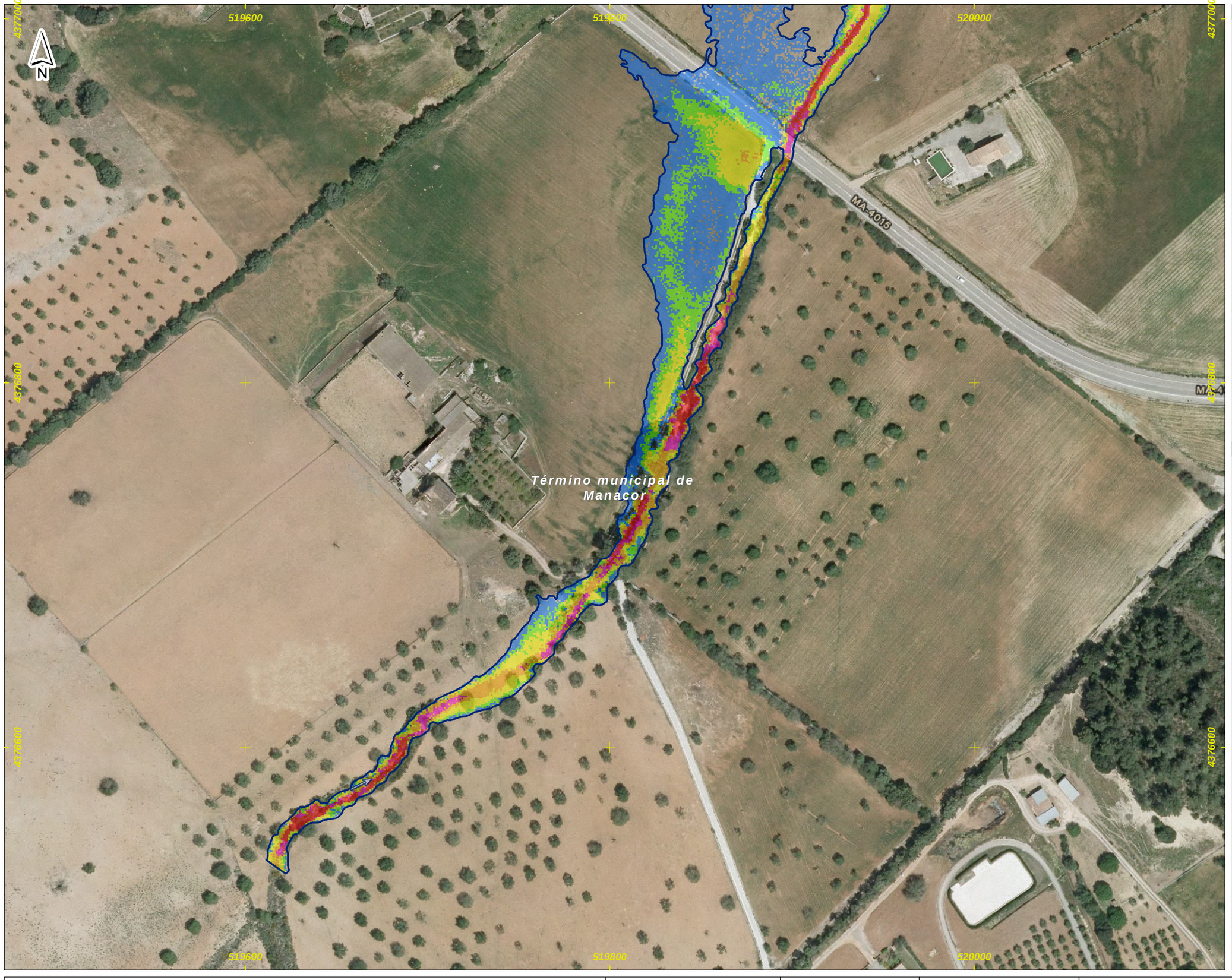

DEMARCACIÓN HIDROGRÁFICA DE BALEARES



ZONA DE ESTUDIO: MANACOR



DISTRIBUCIÓN DE HOJAS

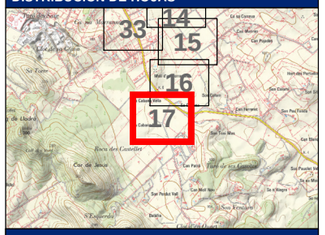

LEYENDA

- Límite del Municipio
- Zona avenida de 50 años

Calados para la avenida de 50 años

Valor en metros

- < 0.15
- 0.15 - 0.25
- 0.25 - 0.5
- 0.5 - 0.75
- 0.75 - 1
- > 1

- Cauce abandonado
- Cauce soterrado
- Obra de desvío del Torrente

Notas:

(1) Coordenadas ETRS_1989_UTM_Zone_31N

Título del documento: **ESTUDIO HIDROLÓGICO HIDRÁULICO Y DELIMITACIÓN DE ZONAS INUNDABLES QUE AFECTAN A LOS NÚCLEOS URBANOS DEL TÉRMINO MUNICIPAL DE MANACOR**	El ingeniero autor del documento: Ruimán Zapata Sánchez ICCP Colegiado nº 22.975	Original en DIN-A3: 0 10 20 40 60 m Escala: 1:2,000 Fecha: FEBRERO 2016	Empresa consultora: getinsa-payma	Designación: **Representación de los calados asociados a la avenida de 50 años de periodo de retorno** Zona de estudio: **Manacor**	Nº Plano: **P_04** Hoja 17 de 33

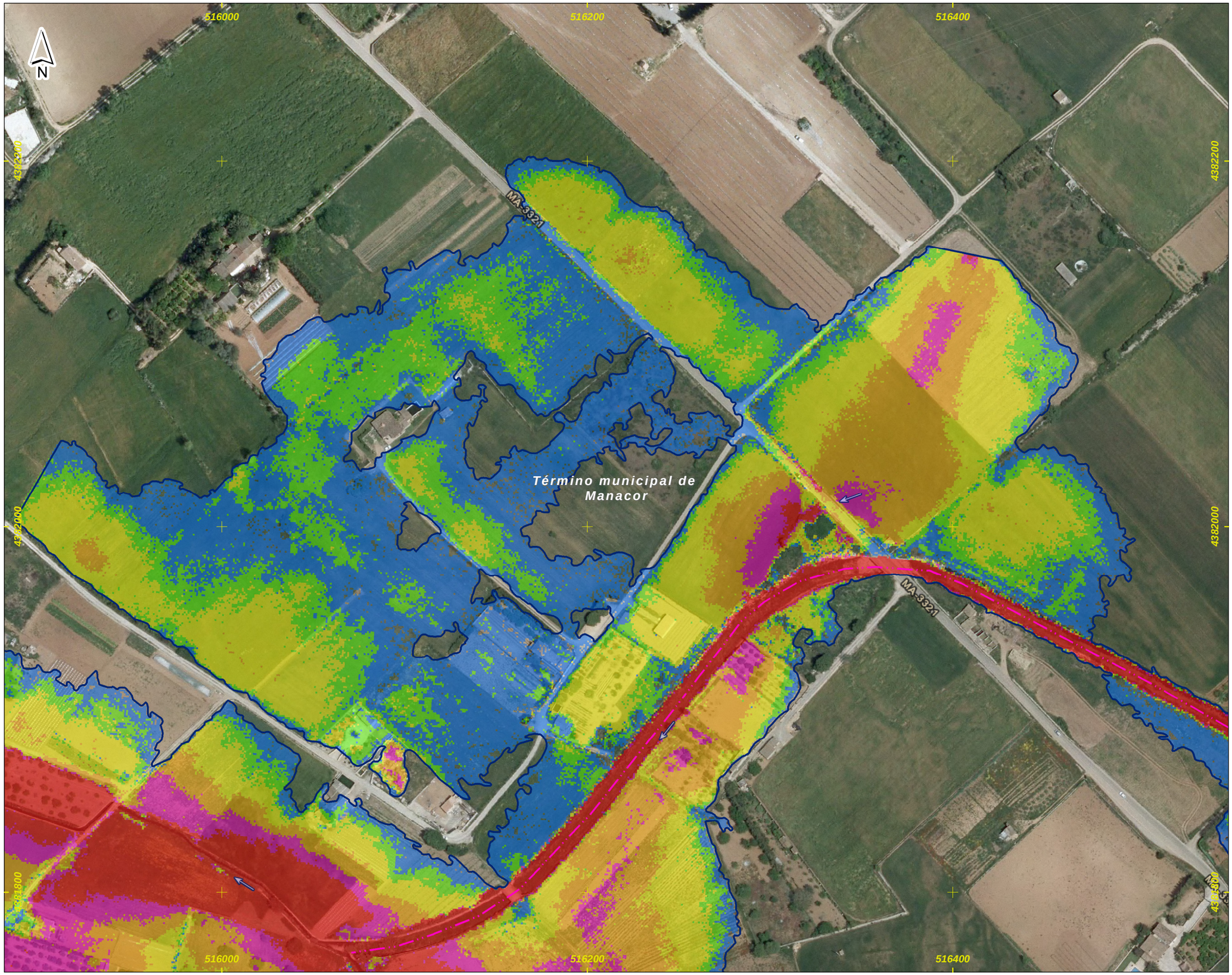

DEMARCACIÓN HIDROGRÁFICA DE BALEARES



ZONA DE ESTUDIO: MANACOR

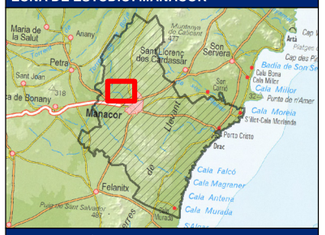

DISTRIBUCIÓN DE HOJAS

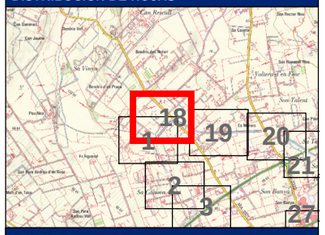

LEYENDA

- Límite del Municipio
- Zona avenida de 50 años

Calados para la avenida de 50 años

Valor en metros

- < 0.15
- 0.15 - 0.25
- 0.25 - 0.5
- 0.5 - 0.75
- 0.75 - 1
- > 1

- Cauce abandonado
- Cauce soterrado
- Obra de desvío del Torrente

Notas:

(1) Coordenadas ETRS_1989_UTM_Zone_31N

Título del documento: **ESTUDIO HIDROLÓGICO HIDRÁULICO Y DELIMITACIÓN DE ZONAS INUNDABLES QUE AFECTAN A LOS NÚCLEOS URBANOS DEL TÉRMINO MUNICIPAL DE MANACOR**	El ingeniero autor del documento: Ruimán Zapata Sánchez ICCP Colegiado nº 22.975	Original en DIN-A3: 0 10 20 40 60 m Escala: 1:2,000 Fecha: FEBRERO 2016	Empresa consultora: getinsa-payma	Designación: **Representación de los calados asociados a la avenida de 50 años de periodo de retorno** Zona de estudio: **Manacor**	Nº Plano: **P_04** Hoja 18 de 33

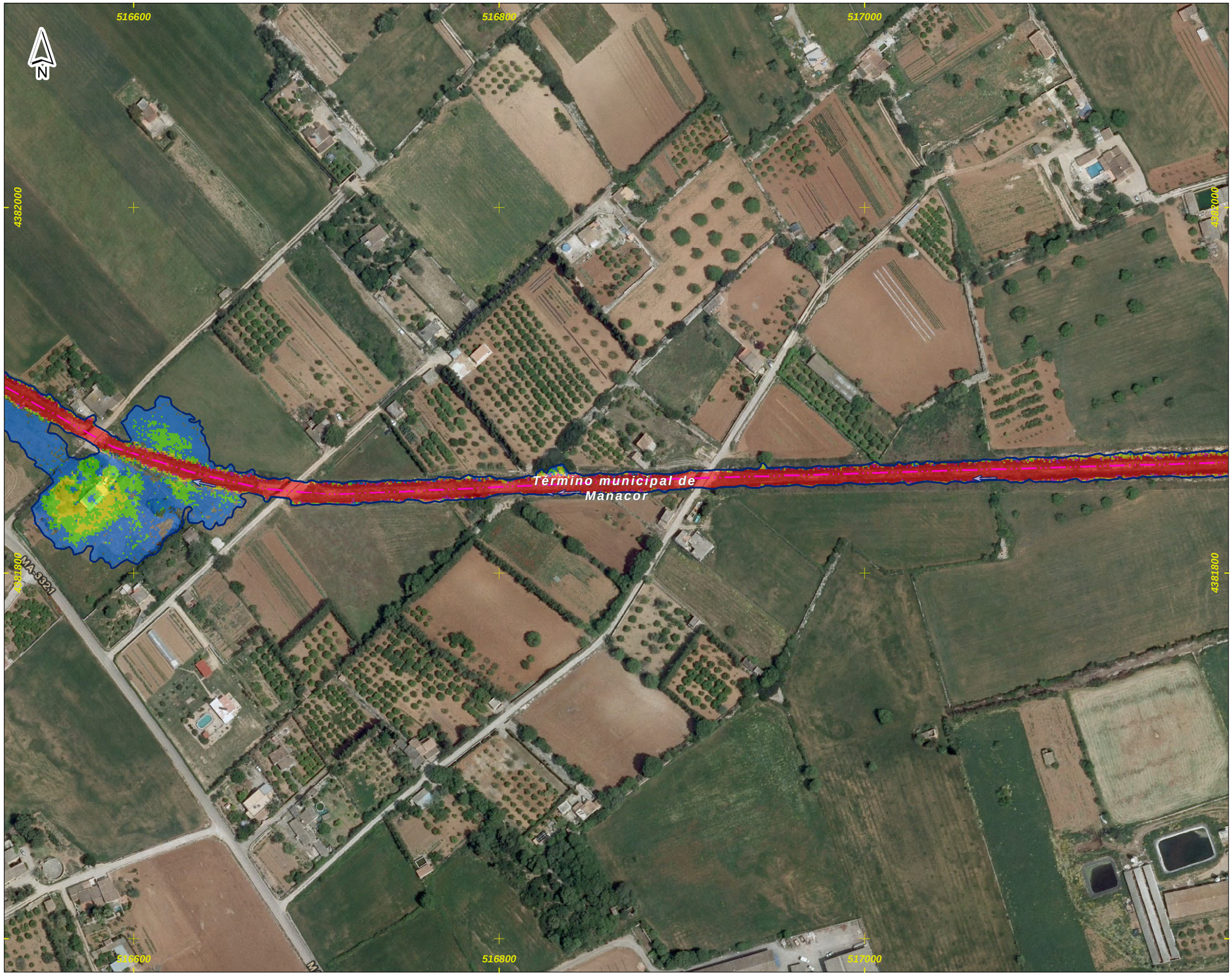

DEMARCACIÓN HIDROGRÁFICA DE BALEARES

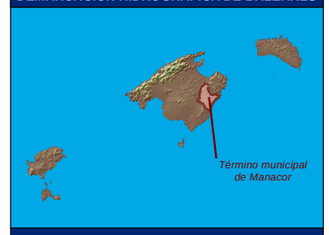

ZONA DE ESTUDIO: MANACOR



DISTRIBUCIÓN DE HOJAS

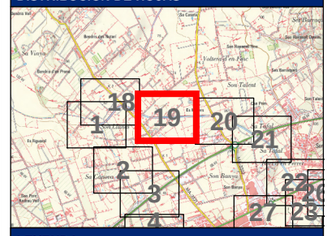

LEYENDA

Límite del Municipio

Zona avenida de 50 años

Calados para la avenida de 50 años

Valor en metros

- < 0.15
- 0.15 - 0.25
- 0.25 - 0.5
- 0.5 - 0.75
- 0.75 - 1
- > 1

- Cauce abandonado
- Cauce soterrado
- Obra de desvío del Torrente

Notas:

(1) Coordenadas ETRS_1989_UTM_Zone_31N

Título del documento: **ESTUDIO HIDROLÓGICO HIDRÁULICO Y DELIMITACIÓN DE ZONAS INUNDABLES QUE AFECTAN A LOS NÚCLEOS URBANOS DEL TÉRMINO MUNICIPAL DE MANACOR**	El ingeniero autor del documento: Ruimán Zapata Sánchez ICCP Colegiado nº 22.975	Original en DIN-A3: 0 10 20 40 60 m Escala: 1:2,000 Fecha: FEBRERO 2016	Empresa consultora: getinsa-payma	Designación: **Representación de los calados asociados a la avenida de 50 años de periodo de retorno** Zona de estudio: **Manacor**	Nº Plano: **P_04** Hoja 19 de 33



DEMARCACIÓN HIDROGRÁFICA DE BALEARES

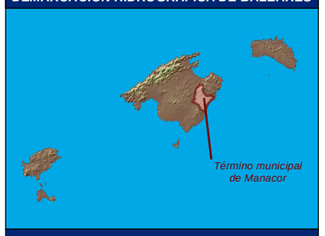

ZONA DE ESTUDIO: MANACOR



DISTRIBUCIÓN DE HOJAS

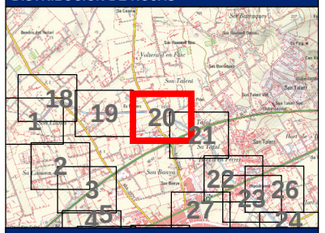

LEYENDA

Límite del Municipio

Zona avenida de 50 años

Calados para la avenida de 50 años

Valor en metros

- < 0.15
- 0.15 - 0.25
- 0.25 - 0.5
- 0.5 - 0.75
- 0.75 - 1
- > 1

- Cauce abandonado
- Cauce soterrado
- Obra de desvío del Torrente

Notas:

(1) Coordenadas ETRS_1989_UTM_Zone_31N

Título del documento: **ESTUDIO HIDROLÓGICO HIDRÁULICO Y DELIMITACIÓN DE ZONAS INUNDABLES QUE AFECTAN A LOS NÚCLEOS URBANOS DEL TÉRMINO MUNICIPAL DE MANACOR**	El ingeniero autor del documento: Ruimán Zapata Sánchez ICCP Colegiado nº 22.975	Original en DIN-A3: 0 10 20 40 60 m Escala: 1:2,000 Fecha: FEBRERO 2016	Empresa consultora: getinsa-payma	Designación: **Representación de los calados asociados a la avenida de 50 años de periodo de retorno** Zona de estudio: **Manacor**	Nº Plano: **P_04** Hoja 20 de 33



DEMARCACIÓN HIDROGRÁFICA DE BALEARES



ZONA DE ESTUDIO: MANACOR



DISTRIBUCIÓN DE HOJAS

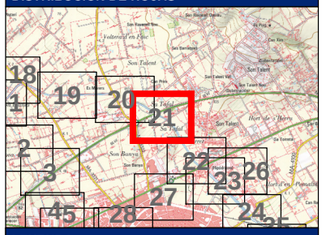

LEYENDA

- Límite del Municipio
- Zona avenida de 50 años

Calados para la avenida de 50 años

Valor en metros

- < 0.15
- 0.15 - 0.25
- 0.25 - 0.5
- 0.5 - 0.75
- 0.75 - 1
- > 1

- Cauce abandonado
- Cauce soterrado
- Obra de desvío del Torrente

Notas:

(1) Coordenadas ETRS_1989_UTM_Zone_31N

Título del documento: **ESTUDIO HIDROLÓGICO HIDRÁULICO Y DELIMITACIÓN DE ZONAS INUNDABLES QUE AFECTAN A LOS NÚCLEOS URBANOS DEL TÉRMINO MUNICIPAL DE MANACOR**	El ingeniero autor del documento: Ruimán Zapata Sánchez ICCP Colegiado nº 22.975	Original en DIN-A3: 0 10 20 40 60 m Escala: 1:2,000 Fecha: FEBRERO 2016	Empresa consultora: getinsa-payma	Designación: **Representación de los calados asociados a la avenida de 50 años de periodo de retorno** Zona de estudio: **Manacor**	Nº Plano: **P_04** Hoja 21 de 33

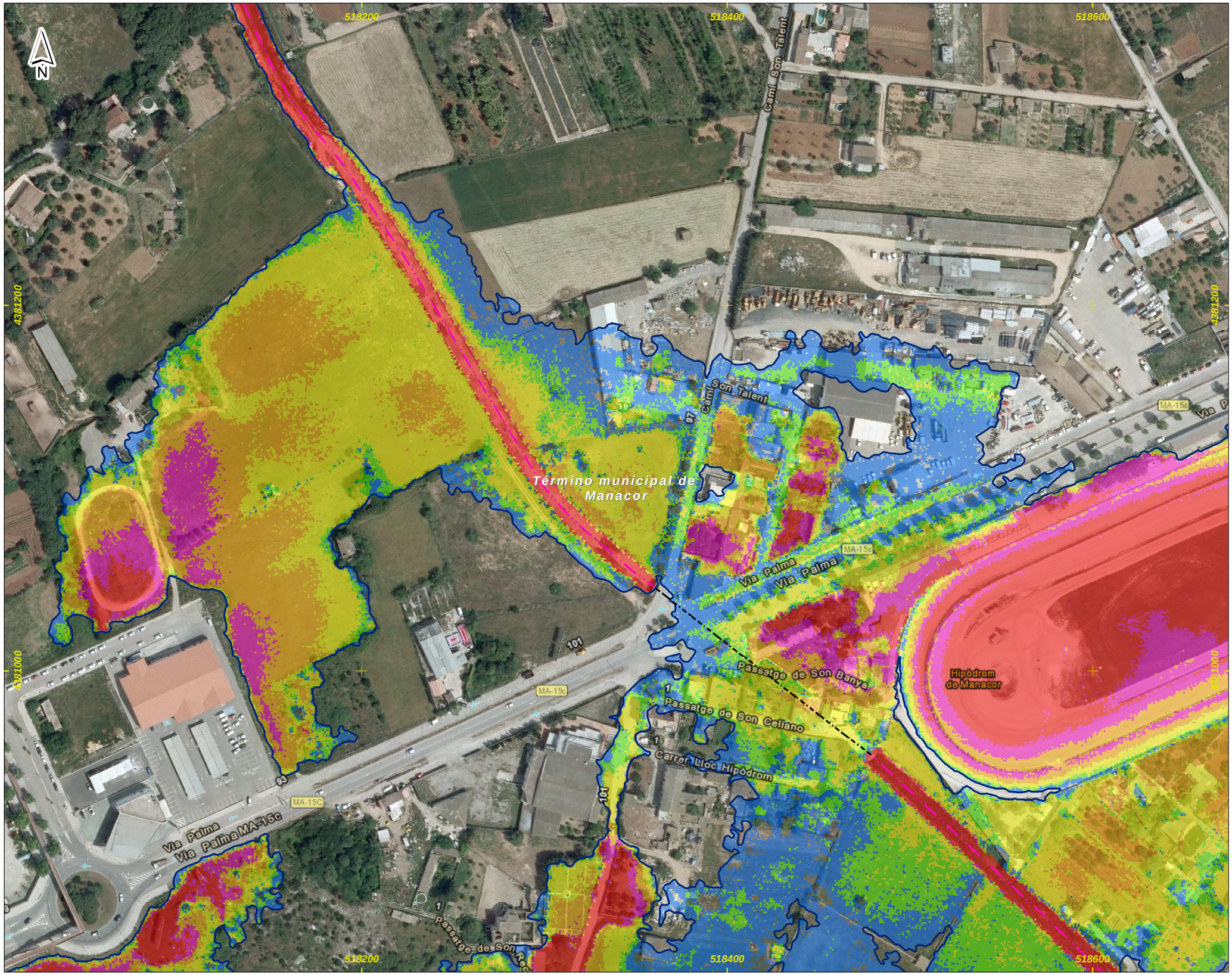

DEMARCACIÓN HIDROGRÁFICA DE BALEARES



ZONA DE ESTUDIO: MANACOR



DISTRIBUCIÓN DE HOJAS

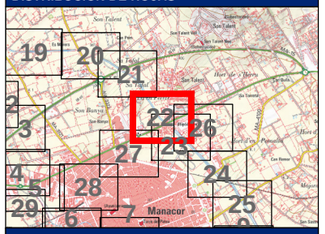

LEYENDA

Límite del Municipio

Zona avenida de 50 años

Calados para la avenida de 50 años

Valor en metros

- < 0.15
- 0.15 - 0.25
- 0.25 - 0.5
- 0.5 - 0.75
- 0.75 - 1
- > 1

- Cauce abandonado
- Cauce soterrado
- Obra de desvío del Torrente

Notas:

(1) Coordenadas ETRS_1989_UTM_Zone_31N

Título del documento: **ESTUDIO HIDROLÓGICO HIDRÁULICO Y DELIMITACIÓN DE ZONAS INUNDABLES QUE AFECTAN A LOS NÚCLEOS URBANOS DEL TÉRMINO MUNICIPAL DE MANACOR**	El ingeniero autor del documento: Ruimán Zapata Sánchez ICCP Colegiado nº 22.975	Original en DIN-A3: 0 10 20 40 60 m Escala: 1:2,000 Fecha: FEBRERO 2016	Empresa consultora: getinsa-payma	Designación: **Representación de los calados asociados a la avenida de 50 años de periodo de retorno** Zona de estudio: **Manacor**	Nº Plano: **P_04** Hoja 22 de 33

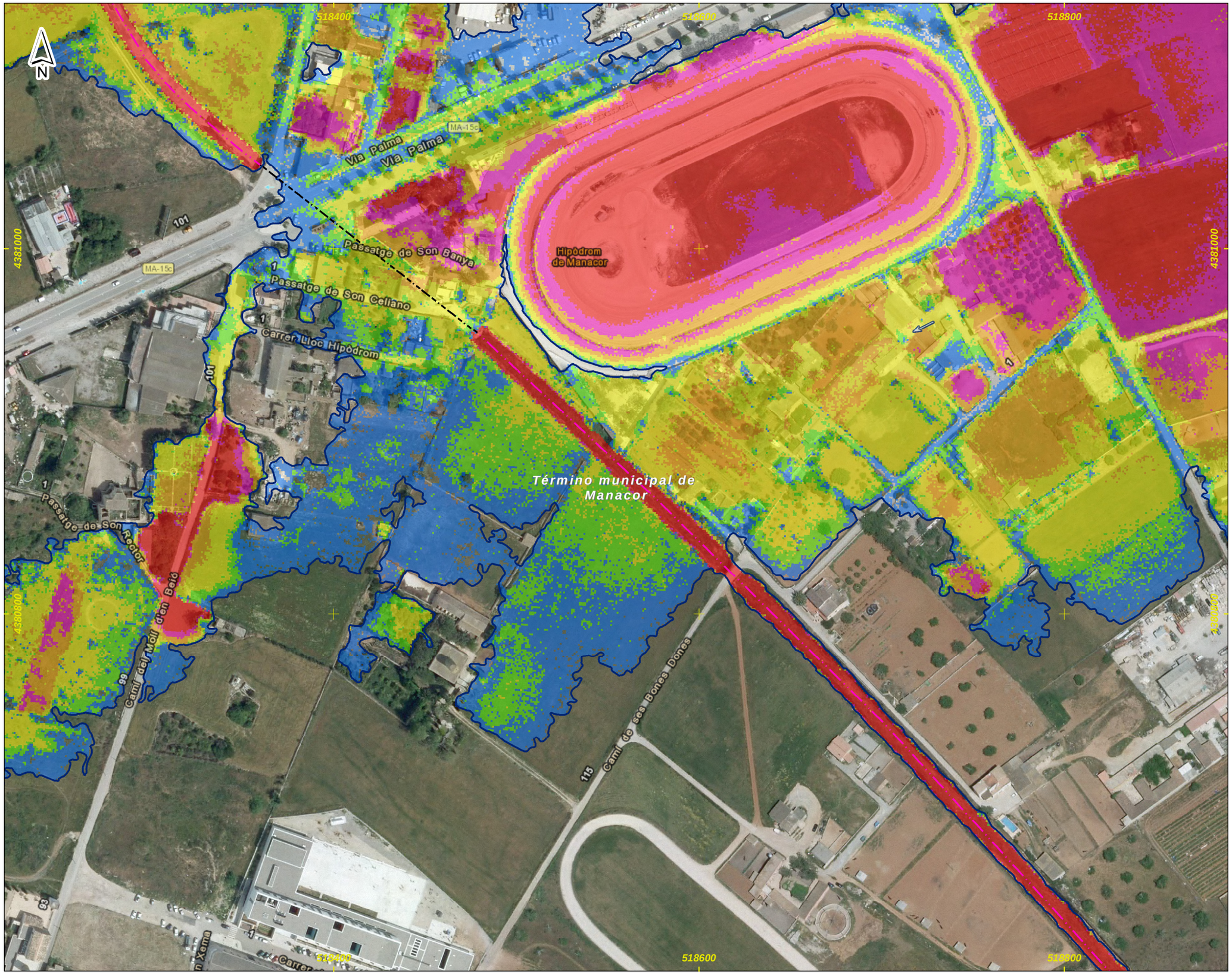

DEMARCACIÓN HIDROGRÁFICA DE BALEARES



ZONA DE ESTUDIO: MANACOR



DISTRIBUCIÓN DE HOJAS

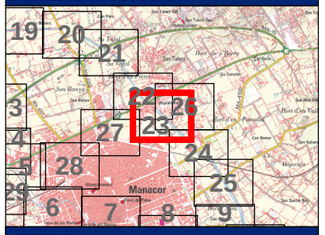

LEYENDA

Límite del Municipio

Zona avenida de 50 años

Calados para la avenida de 50 años

Valor en metros

- < 0.15
- 0.15 - 0.25
- 0.25 - 0.5
- 0.5 - 0.75
- 0.75 - 1
- > 1

- Cauce abandonado
- Cauce soterrado
- Obra de desvío del Torrente

Notas:

(1) Coordenadas ETRS_1989_UTM_Zone_31N

Título del documento: **ESTUDIO HIDROLÓGICO HIDRÁULICO Y DELIMITACIÓN DE ZONAS INUNDABLES QUE AFECTAN A LOS NÚCLEOS URBANOS DEL TÉRMINO MUNICIPAL DE MANACOR**	El ingeniero autor del documento: Ruimán Zapata Sánchez ICCP Colegiado nº 22.975	Original en DIN-A3: 0 10 20 40 60 m Escala: 1:2,000 Fecha: FEBRERO 2016	Empresa consultora: getinsa-payma	Designación: **Representación de los calados asociados a la avenida de 50 años de periodo de retorno** Zona de estudio: **Manacor**	Nº Plano: **P_04** Hoja 23 de 33

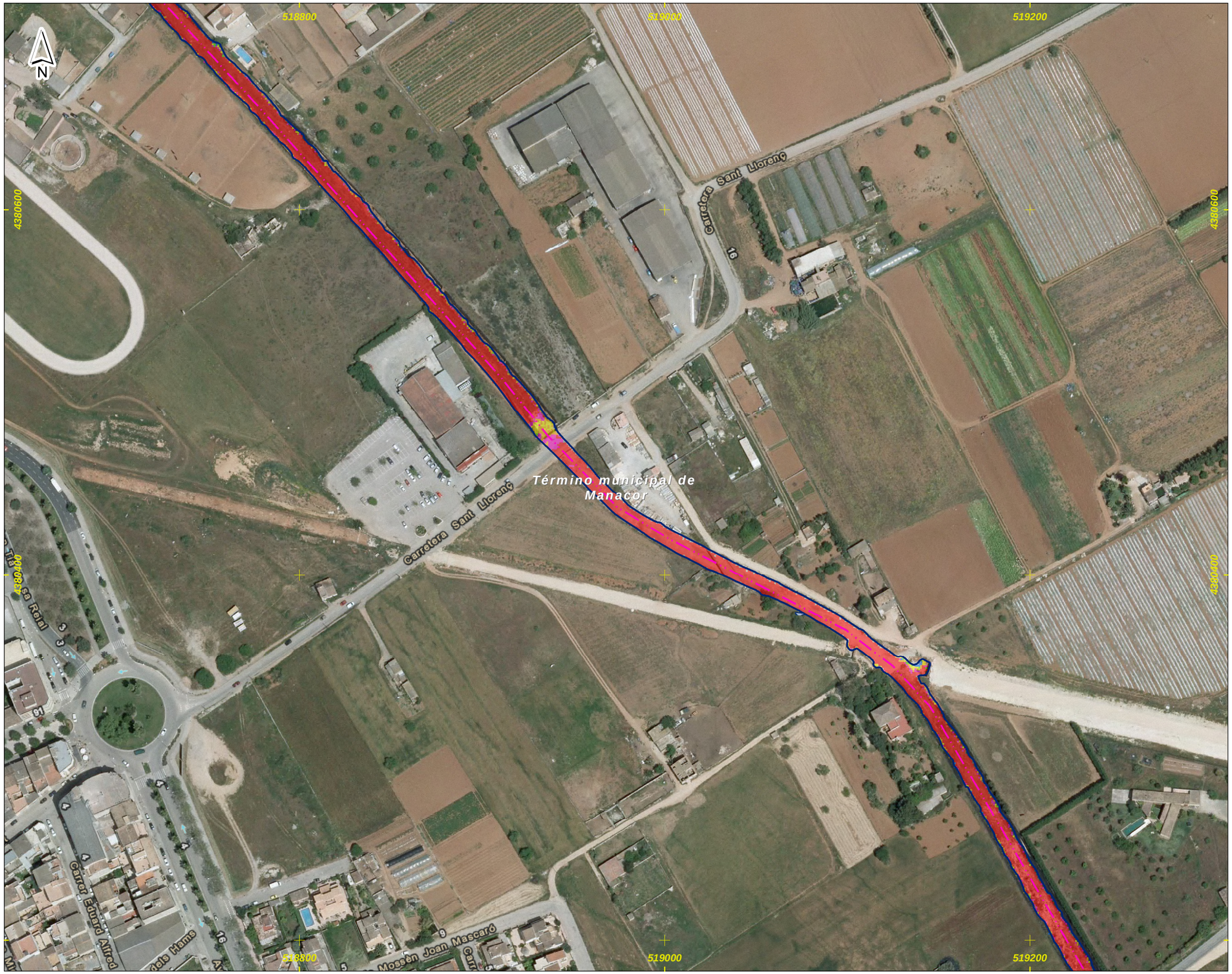

DEMARCACIÓN HIDROGRÁFICA DE BALEARES



ZONA DE ESTUDIO: MANACOR



DISTRIBUCIÓN DE HOJAS

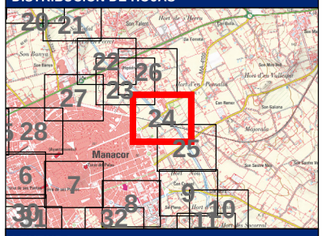

LEYENDA

- Límite del Municipio
- Zona avenida de 50 años

Calados para la avenida de 50 años

Valor en metros

- < 0.15
- 0.15 - 0.25
- 0.25 - 0.5
- 0.5 - 0.75
- 0.75 - 1
- > 1

- Cauce abandonado
- Cauce soterrado
- Obra de desvío del Torrente

Notas:

(1) Coordenadas ETRS_1989_UTM_Zone_31N

Título del documento: **ESTUDIO HIDROLÓGICO HIDRÁULICO Y DELIMITACIÓN DE ZONAS INUNDABLES QUE AFECTAN A LOS NÚCLEOS URBANOS DEL TÉRMINO MUNICIPAL DE MANACOR**	El ingeniero autor del documento: Ruimán Zapata Sánchez ICCP Colegiado nº 22.975	Original en DIN-A3: 0 10 20 40 60 m Escala: 1:2,000 Fecha: FEBRERO 2016	Empresa consultora: getinsa-payma	Designación: **Representación de los calados asociados a la avenida de 50 años de periodo de retorno** Zona de estudio: **Manacor**	Nº Plano: **P_04** Hoja 24 de 33



DEMARCACIÓN HIDROGRÁFICA DE BALEARES



ZONA DE ESTUDIO: MANACOR



DISTRIBUCIÓN DE HOJAS

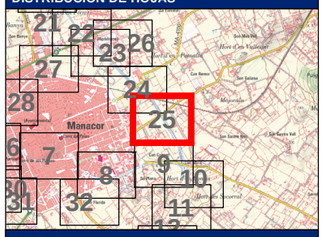

LEYENDA

Límite del Municipio

Zona avenida de 50 años

Calados para la avenida de 50 años

Valor en metros

- < 0.15
- 0.15 - 0.25
- 0.25 - 0.5
- 0.5 - 0.75
- 0.75 - 1
- > 1

- Cauce abandonado
- Cauce soterrado
- Obra de desvío del Torrente

Notas:

(1) Coordenadas ETRS_1989_UTM_Zone_31N

Título del documento: **ESTUDIO HIDROLÓGICO HIDRÁULICO Y DELIMITACIÓN DE ZONAS INUNDABLES QUE AFECTAN A LOS NÚCLEOS URBANOS DEL TÉRMINO MUNICIPAL DE MANACOR**	El ingeniero autor del documento: Ruimán Zapata Sánchez ICCP Colegiado nº 22.975	Original en DIN-A3: 0 10 20 40 60 m Escala: 1:2,000 Fecha: FEBRERO 2016	Empresa consultora: getinsa-payma	Designación: **Representación de los calados asociados a la avenida de 50 años de periodo de retorno** Zona de estudio: **Manacor**	Nº Plano: **P_04** Hoja 25 de 33

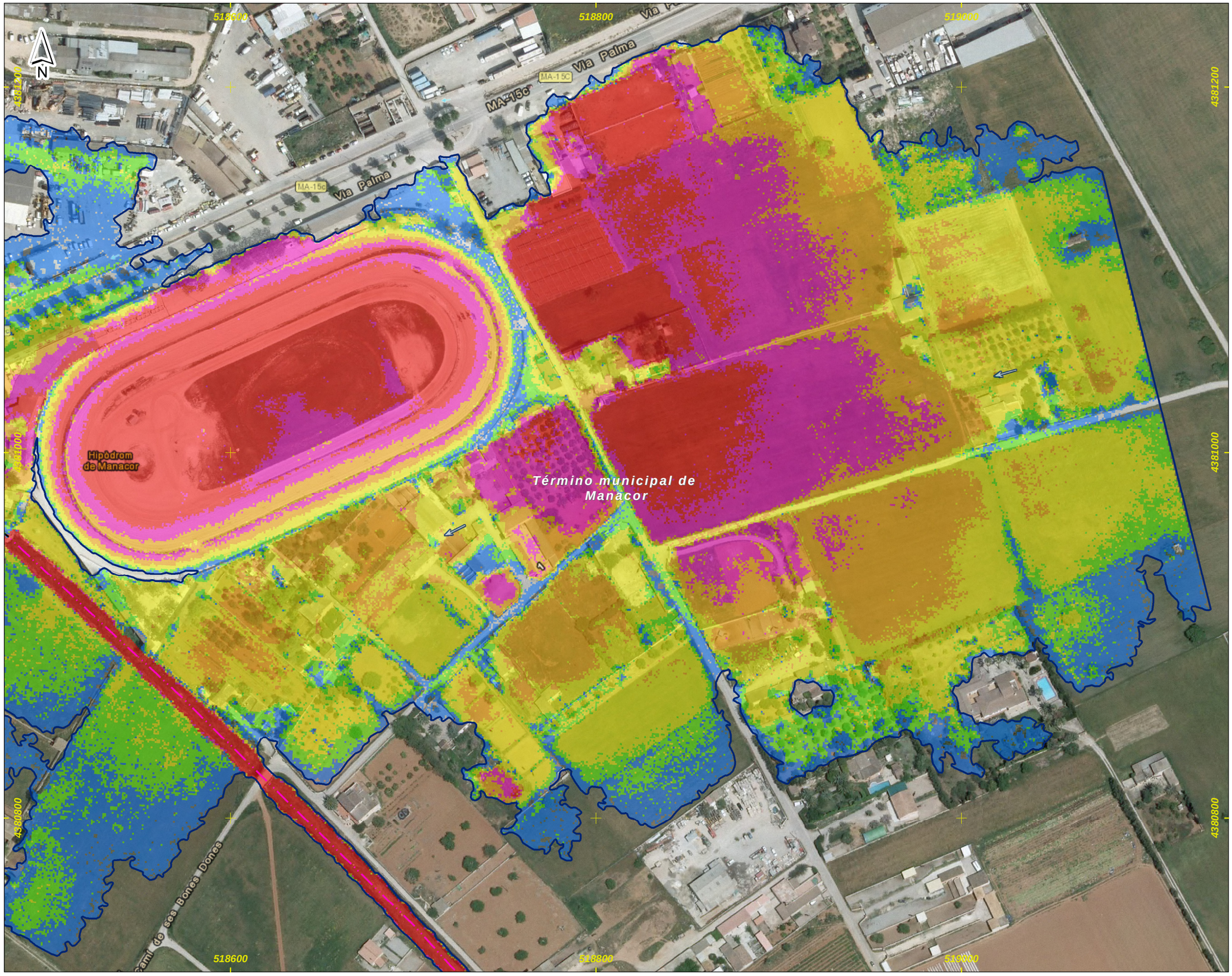

DEMARCACIÓN HIDROGRÁFICA DE BALEARES



ZONA DE ESTUDIO: MANACOR

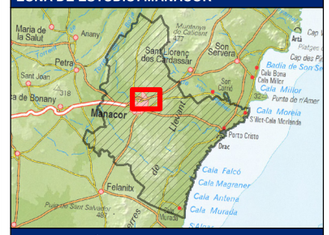

DISTRIBUCIÓN DE HOJAS

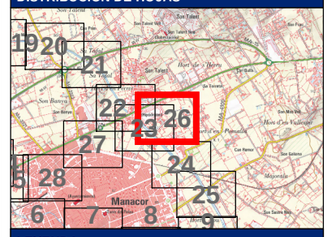

LEYENDA

Límite del Municipio

Zona avenida de 50 años

Calados para la avenida de 50 años

Valor en metros

- < 0.15
- 0.15 - 0.25
- 0.25 - 0.5
- 0.5 - 0.75
- 0.75 - 1
- > 1

- Cauce abandonado
- Cauce soterrado
- Obra de desvío del Torrente

Notas:

(1) Coordenadas ETRS_1989_UTM_Zone_31N

Título del documento: **ESTUDIO HIDROLÓGICO HIDRÁULICO Y DELIMITACIÓN DE ZONAS INUNDABLES QUE AFECTAN A LOS NÚCLEOS URBANOS DEL TÉRMINO MUNICIPAL DE MANACOR**	El ingeniero autor del documento: Ruimán Zapata Sánchez ICCP Colegiado nº 22.975	Original en DIN-A3: 0 10 20 40 60 m Escala: 1:2,000 Fecha: FEBRERO 2016	Empresa consultora: getinsa-payma	Designación: **Representación de los calados asociados a la avenida de 50 años de periodo de retorno** Zona de estudio: **Manacor**	Nº Plano: **P_04** Hoja 26 de 33



DEMARCACIÓN HIDROGRÁFICA DE BALEARES

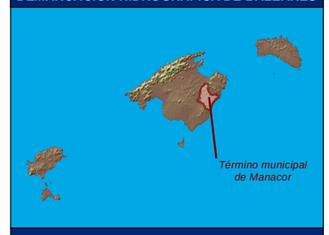

ZONA DE ESTUDIO: MANACOR

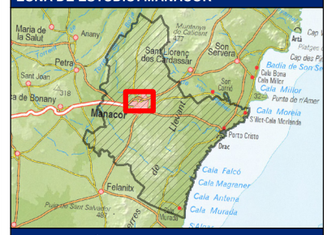

DISTRIBUCIÓN DE HOJAS

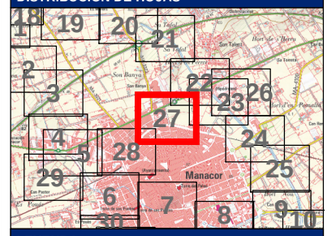

LEYENDA

- Límite del Municipio
- Zona avenida de 50 años

Calados para la avenida de 50 años

Valor en metros

- < 0.15
- 0.15 - 0.25
- 0.25 - 0.5
- 0.5 - 0.75
- 0.75 - 1
- > 1

- Cauce abandonado
- Cauce soterrado
- Obra de desvío del Torrente

Notas:

(1) Coordenadas ETRS_1989_UTM_Zone_31N

Título del documento: **ESTUDIO HIDROLÓGICO HIDRÁULICO Y DELIMITACIÓN DE ZONAS INUNDABLES QUE AFECTAN A LOS NÚCLEOS URBANOS DEL TÉRMINO MUNICIPAL DE MANACOR**	El ingeniero autor del documento: Ruimán Zapata Sánchez ICCP Colegiado nº 22.975	Original en DIN-A3: 0 10 20 40 60 m Escala: 1:2,000 Fecha: FEBRERO 2016	Empresa consultora: getinsa-payma	Designación: **Representación de los calados asociados a la avenida de 50 años de periodo de retorno** Zona de estudio: **Manacor**	Nº Plano: **P_04** Hoja 27 de 33



DEMARCACIÓN HIDROGRÁFICA DE BALEARES



ZONA DE ESTUDIO: MANACOR



DISTRIBUCIÓN DE HOJAS

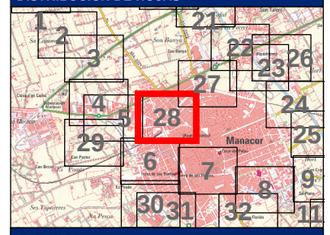

LEYENDA

Límite del Municipio

Zona avenida de 50 años

Calados para la avenida de 50 años

Valor en metros

- < 0.15
- 0.15 - 0.25
- 0.25 - 0.5
- 0.5 - 0.75
- 0.75 - 1
- > 1

- Cauce abandonado
- Cauce soterrado
- Obra de desvío del Torrente

Notas:

(1) Coordenadas ETRS_1989_UTM_Zone_31N

Título del documento: **ESTUDIO HIDROLÓGICO HIDRÁULICO Y DELIMITACIÓN DE ZONAS INUNDABLES QUE AFECTAN A LOS NÚCLEOS URBANOS DEL TÉRMINO MUNICIPAL DE MANACOR**	El ingeniero autor del documento: Ruimán Zapata Sánchez ICCP Colegiado nº 22.975	Original en DIN-A3: 0 10 20 40 60 m Escala: 1:2,000 Fecha: FEBRERO 2016	Empresa consultora: getinsa-payma	Designación: **Representación de los calados asociados a la avenida de 50 años de periodo de retorno** Zona de estudio: **Manacor**	Nº Plano: **P_04** Hoja 28 de 33

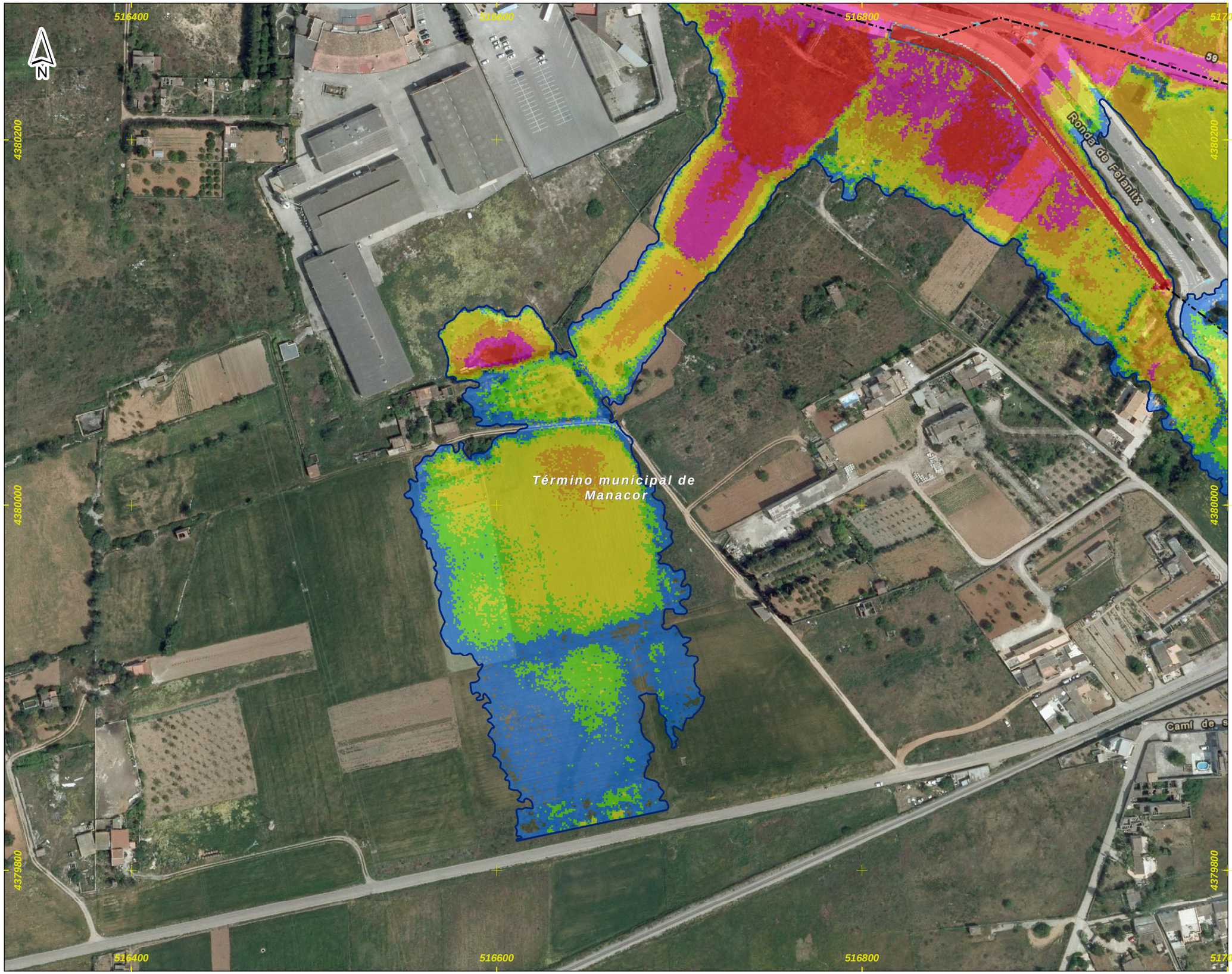

DEMARCACIÓN HIDROGRÁFICA DE BALEARES



ZONA DE ESTUDIO: MANACOR



DISTRIBUCIÓN DE HOJAS

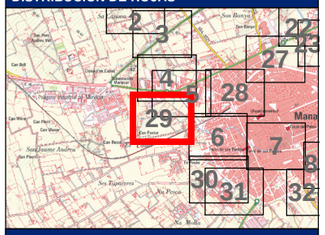

LEYENDA

Límite del Municipio

Zona avenida de 50 años

Calados para la avenida de 50 años

Valor en metros

- < 0.15
- 0.15 - 0.25
- 0.25 - 0.5
- 0.5 - 0.75
- 0.75 - 1
- > 1

- Cauce abandonado
- Cauce soterrado
- Obra de desvío del Torrente

Notas:

(1) Coordenadas ETRS_1989_UTM_Zone_31N

Título del documento: **ESTUDIO HIDROLÓGICO HIDRÁULICO Y DELIMITACIÓN DE ZONAS INUNDABLES QUE AFECTAN A LOS NÚCLEOS URBANOS DEL TÉRMINO MUNICIPAL DE MANACOR**	El ingeniero autor del documento: Ruimán Zapata Sánchez ICCP Colegiado nº 22.975	Original en DIN-A3: 0 10 20 40 60 m Escala: 1:2,000 Fecha: FEBRERO 2016	Empresa consultora: getinsa-payma	Designación: **Representación de los calados asociados a la avenida de 50 años de periodo de retorno** Zona de estudio: **Manacor**	Nº Plano: **P_04** Hoja 29 de 33

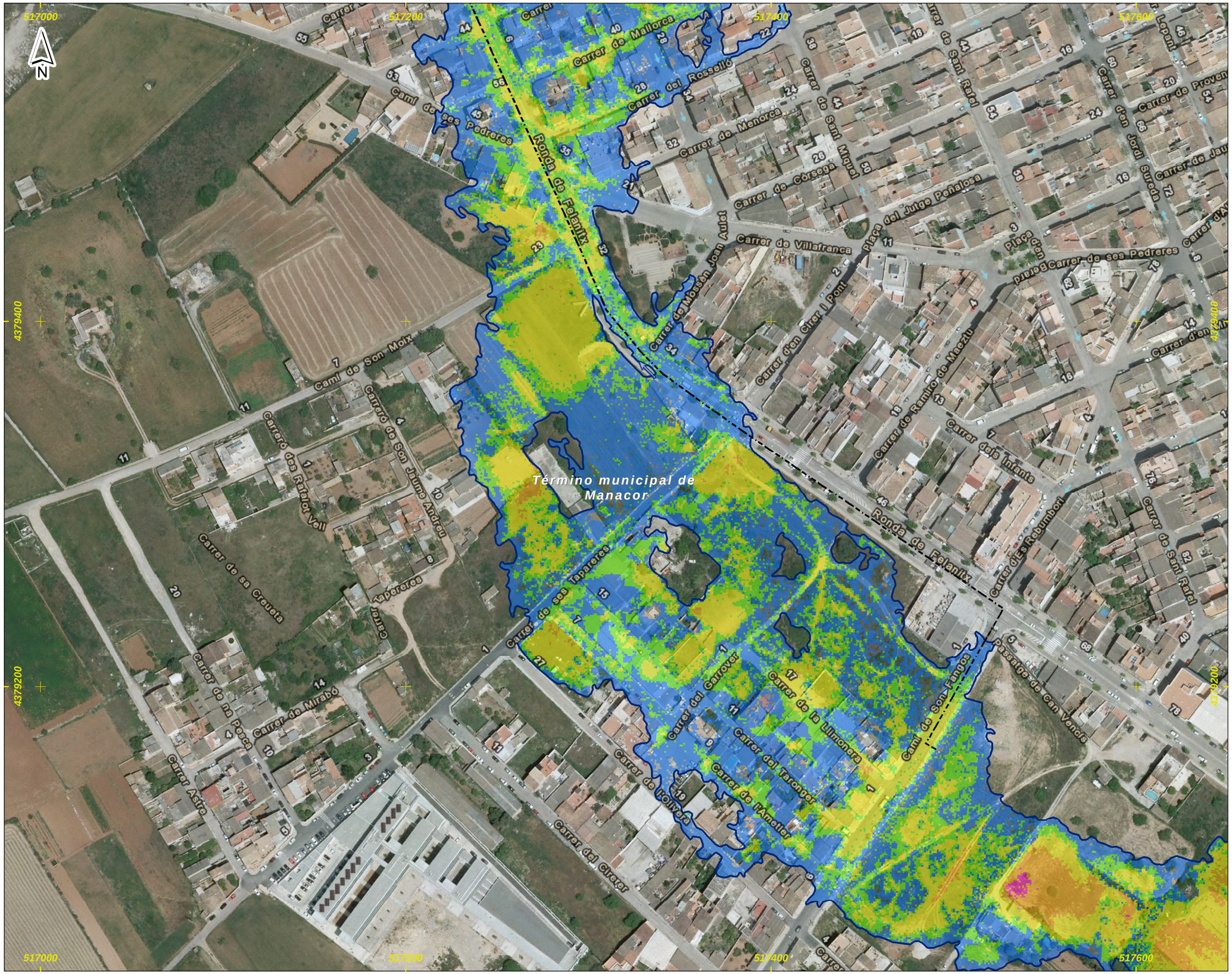

DEMARCACIÓN HIDROGRÁFICA DE BALEARES



ZONA DE ESTUDIO: MANACOR



DISTRIBUCIÓN DE HOJAS

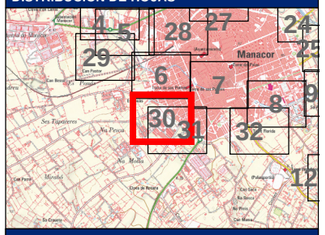

LEYENDA

Límite del Municipio

Zona avenida de 50 años

Calados para la avenida de 50 años

Valor en metros

- < 0.15
- 0.15 - 0.25
- 0.25 - 0.5
- 0.5 - 0.75
- 0.75 - 1
- > 1

Cauce abandonado

Cauce soterrado

Obra de desvío del Torrente

Notas:

(1) Coordenadas ETRS_1989_UTM_Zone_31N

Título del documento: **ESTUDIO HIDROLÓGICO HIDRÁULICO Y DELIMITACIÓN DE ZONAS INUNDABLES QUE AFECTAN A LOS NÚCLEOS URBANOS DEL TÉRMINO MUNICIPAL DE MANACOR**	El ingeniero autor del documento: Ruimán Zapata Sánchez ICCP Colegiado nº 22.975	Original en DIN-A3: 0 10 20 40 60 m Escala: 1:2,000 Fecha: FEBRERO 2016	Empresa consultora: getinsa-payma	Designación: **Representación de los calados asociados a la avenida de 50 años de periodo de retorno** Zona de estudio: **Manacor**	Nº Plano: **P_04** Hoja 30 de 33



DEMARCACIÓN HIDROGRÁFICA DE BALEARES



ZONA DE ESTUDIO: MANACOR

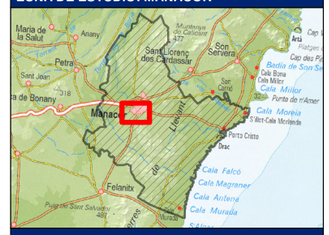

DISTRIBUCIÓN DE HOJAS

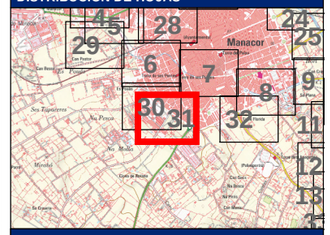

LEYENDA

Límite del Municipio

Zona avenida de 50 años

Calados para la avenida de 50 años

Valor en metros

- < 0.15
- 0.15 - 0.25
- 0.25 - 0.5
- 0.5 - 0.75
- 0.75 - 1
- > 1

- Cauce abandonado
- Cauce soterrado
- Obra de desvío del Torrente

Notas:

(1) Coordenadas ETRS_1989_UTM_Zone_31N

Título del documento: **ESTUDIO HIDROLÓGICO HIDRÁULICO Y DELIMITACIÓN DE ZONAS INUNDABLES QUE AFECTAN A LOS NÚCLEOS URBANOS DEL TÉRMINO MUNICIPAL DE MANACOR**	El ingeniero autor del documento: Ruimán Zapata Sánchez ICCP Colegiado nº 22.975	Original en DIN-A3: 0 10 20 40 60 m Escala: 1:2,000 Fecha: FEBRERO 2016	Empresa consultora: getinsa-payma	Designación: **Representación de los calados asociados a la avenida de 50 años de periodo de retorno** Zona de estudio: **Manacor**	Nº Plano: **P_04** Hoja 31 de 33



DEMARCACIÓN HIDROGRÁFICA DE BALEARES

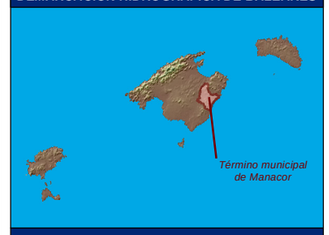

ZONA DE ESTUDIO: MANACOR

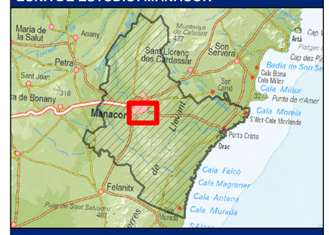

DISTRIBUCIÓN DE HOJAS

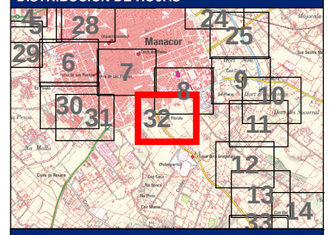

LEYENDA

Límite del Municipio

Zona avenida de 50 años

Calados para la avenida de 50 años

Valor en metros

- < 0.15
- 0.15 - 0.25
- 0.25 - 0.5
- 0.5 - 0.75
- 0.75 - 1
- > 1

Cauce abandonado

Cauce soterrado

Obra de desvío del Torrente

Notas:

(1) Coordenadas ETRS_1989_UTM_Zone_31N

Título del documento: **ESTUDIO HIDROLÓGICO HIDRÁULICO Y DELIMITACIÓN DE ZONAS INUNDABLES QUE AFECTAN A LOS NÚCLEOS URBANOS DEL TÉRMINO MUNICIPAL DE MANACOR**	El ingeniero autor del documento: Ruimán Zapata Sánchez ICCP Colegiado nº 22.975	Original en DIN-A3: 0 10 20 40 60 m Escala: 1:2,000 Fecha: FEBRERO 2016	Empresa consultora: getinsa-payma	Designación: **Representación de los calados asociados a la avenida de 50 años de periodo de retorno** Zona de estudio: **Manacor**	Nº Plano: **P_04** Hoja 32 de 33



DEMARCACIÓN HIDROGRÁFICA DE BALEARES

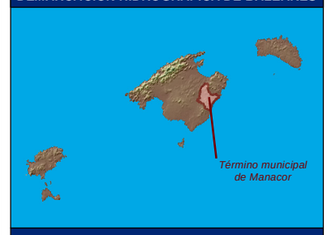

ZONA DE ESTUDIO: MANACOR

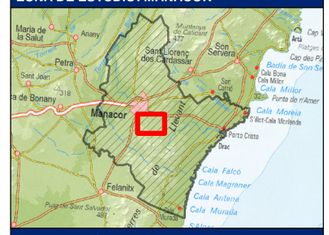

DISTRIBUCIÓN DE HOJAS

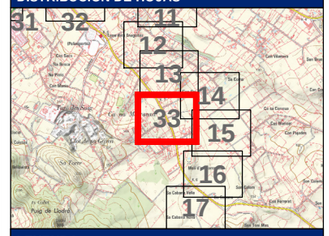

LEYENDA

Límite del Municipio

Zona avenida de 50 años

Calados para la avenida de 50 años

Valor en metros

- < 0.15
- 0.15 - 0.25
- 0.25 - 0.5
- 0.5 - 0.75
- 0.75 - 1
- > 1

- Cauce abandonado
- Cauce soterrado
- Obra de desvío del Torrente

Notas:

(1) Coordenadas ETRS_1989_UTM_Zone_31N

Título del documento: **ESTUDIO HIDROLÓGICO HIDRÁULICO Y DELIMITACIÓN DE ZONAS INUNDABLES QUE AFECTAN A LOS NÚCLEOS URBANOS DEL TÉRMINO MUNICIPAL DE MANACOR**	El ingeniero autor del documento: Ruimán Zapata Sánchez ICCP Colegiado nº 22.975	Original en DIN-A3: 0 10 20 40 60 m Escala: 1:2,000 Fecha: FEBRERO 2016	Empresa consultora: getinsa-payma	Designación: **Representación de los calados asociados a la avenida de 50 años de periodo de retorno** Zona de estudio: **Manacor**	Nº Plano: **P_04** Hoja 33 de 33

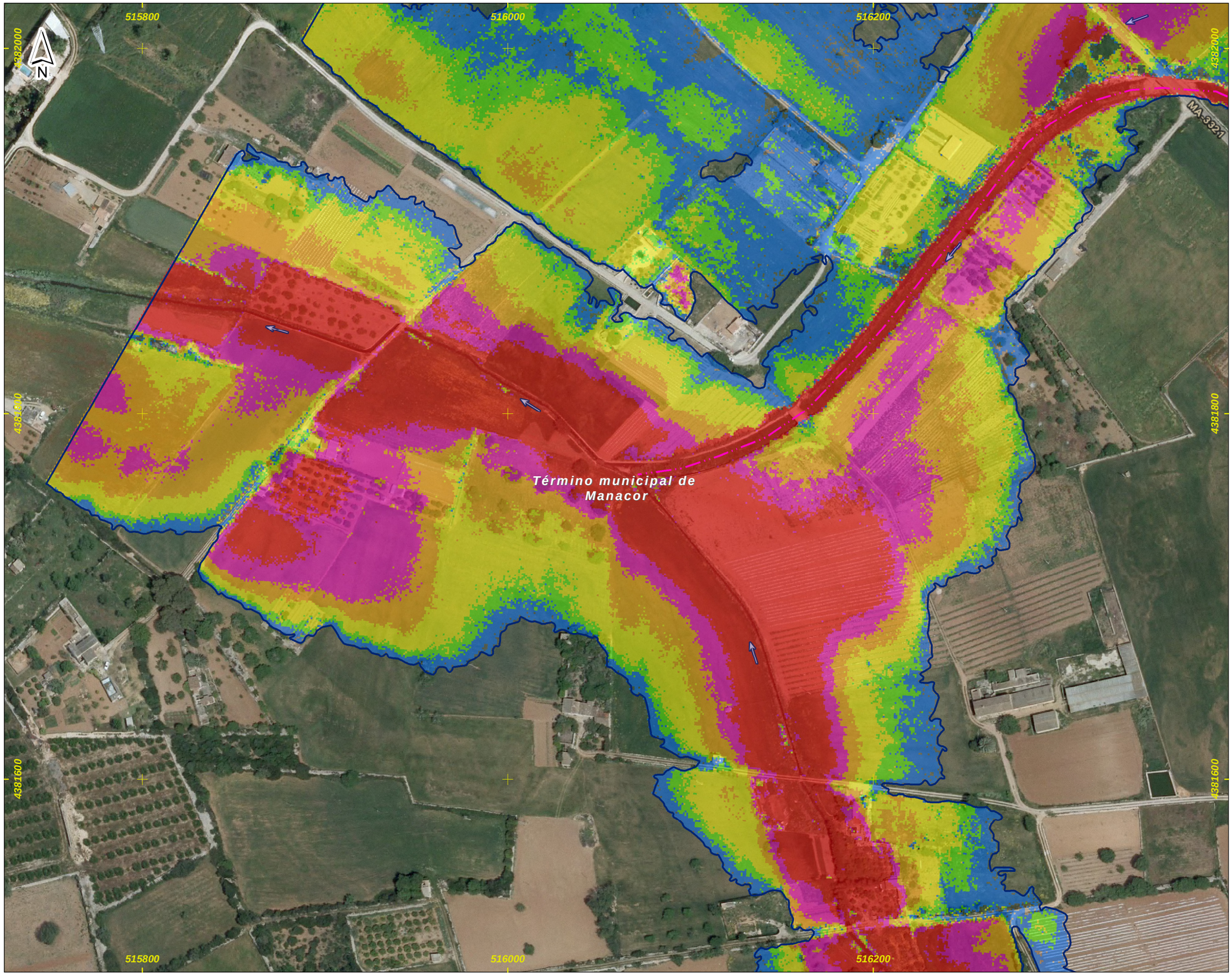

DEMARCACIÓN HIDROGRÁFICA DE BALEARES

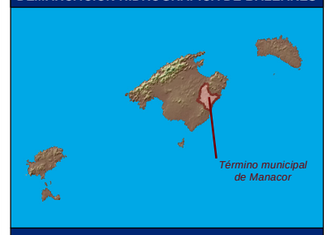

ZONA DE ESTUDIO: MANACOR

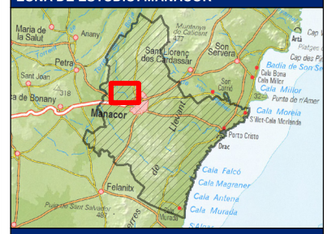

DISTRIBUCIÓN DE HOJAS

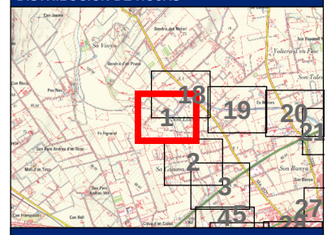

LEYENDA

Límite del Municipio

Zona avenida de 100 años

Calados para la avenida de 100 años

Valor en metros

- < 0.15
- 0.15 - 0.25
- 0.25 - 0.5
- 0.5 - 0.75
- 0.75 - 1
- > 1

- Cauce abandonado
- Cauce soterrado
- Obra de desvío del Torrente

Notas:

(1) Coordenadas ETRS_1989_UTM_Zone_31N

Título del documento: **ESTUDIO HIDROLÓGICO HIDRÁULICO Y DELIMITACIÓN DE ZONAS INUNDABLES QUE AFECTAN A LOS NÚCLEOS URBANOS DEL TÉRMINO MUNICIPAL DE MANACOR**	El ingeniero autor del documento: Ruimán Zapata Sánchez ICCP Colegiado nº 22.975	Original en DIN-A3: 0 10 20 40 60 m Escala: 1:2,000 Fecha: FEBRERO 2016	Empresa consultora: getinsa-payma	Designación: **Representación de los calados asociados a la avenida de 100 años de periodo de retorno** Zona de estudio: **Manacor**	Nº Plano: **P_05** Hoja 1 de 33

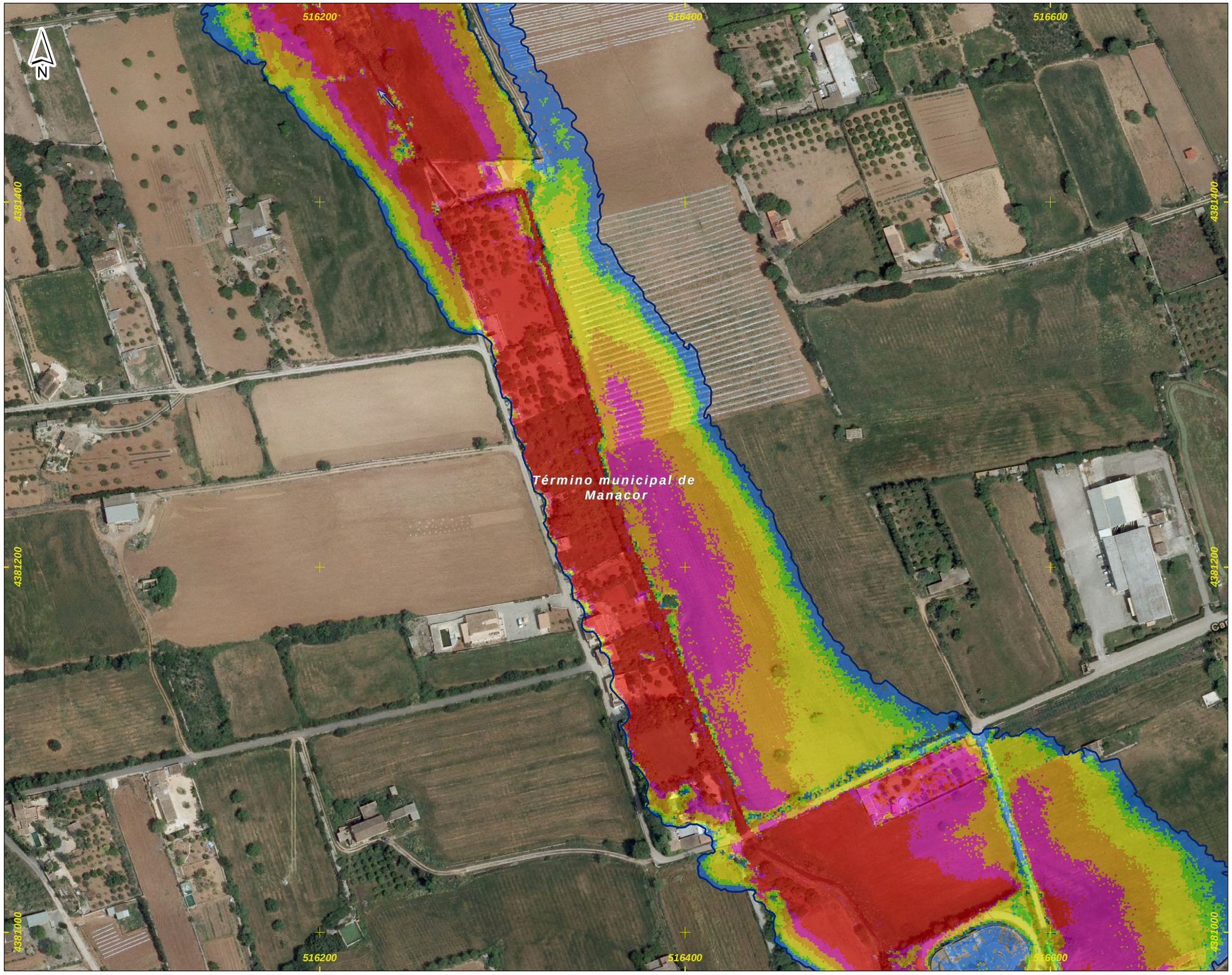

DEMARCACIÓN HIDROGRÁFICA DE BALEARES



ZONA DE ESTUDIO: MANACOR

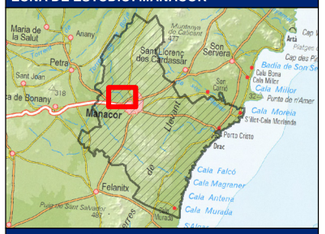

DISTRIBUCIÓN DE HOJAS

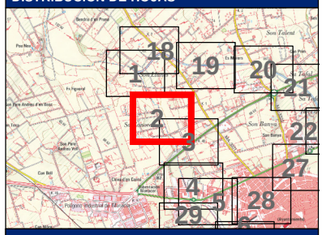

LEYENDA

- Límite del Municipio
- Zona avenida de 100 años

Calados para la avenida de 100 años

Valor en metros

- < 0.15
- 0.15 - 0.25
- 0.25 - 0.5
- 0.5 - 0.75
- 0.75 - 1
- > 1

- Cauce abandonado
- Cauce soterrado
- Obra de desvío del Torrente

Notas:

(1) Coordenadas ETRS_1989_UTM_Zone_31N

Título del documento: **ESTUDIO HIDROLÓGICO HIDRÁULICO Y DELIMITACIÓN DE ZONAS INUNDABLES QUE AFECTAN A LOS NÚCLEOS URBANOS DEL TÉRMINO MUNICIPAL DE MANACOR**	El ingeniero autor del documento: Ruimán Zapata Sánchez ICCP Colegiado nº 22.975	Original en DIN-A3: 0 10 20 40 60 m Escala: 1:2,000 Fecha: FEBRERO 2016	Empresa consultora: getinsa-payma	Designación: **Representación de los calados asociados a la avenida de 100 años de periodo de retorno** Zona de estudio: **Manacor**	Nº Plano: **P_05** Hoja 2 de 33

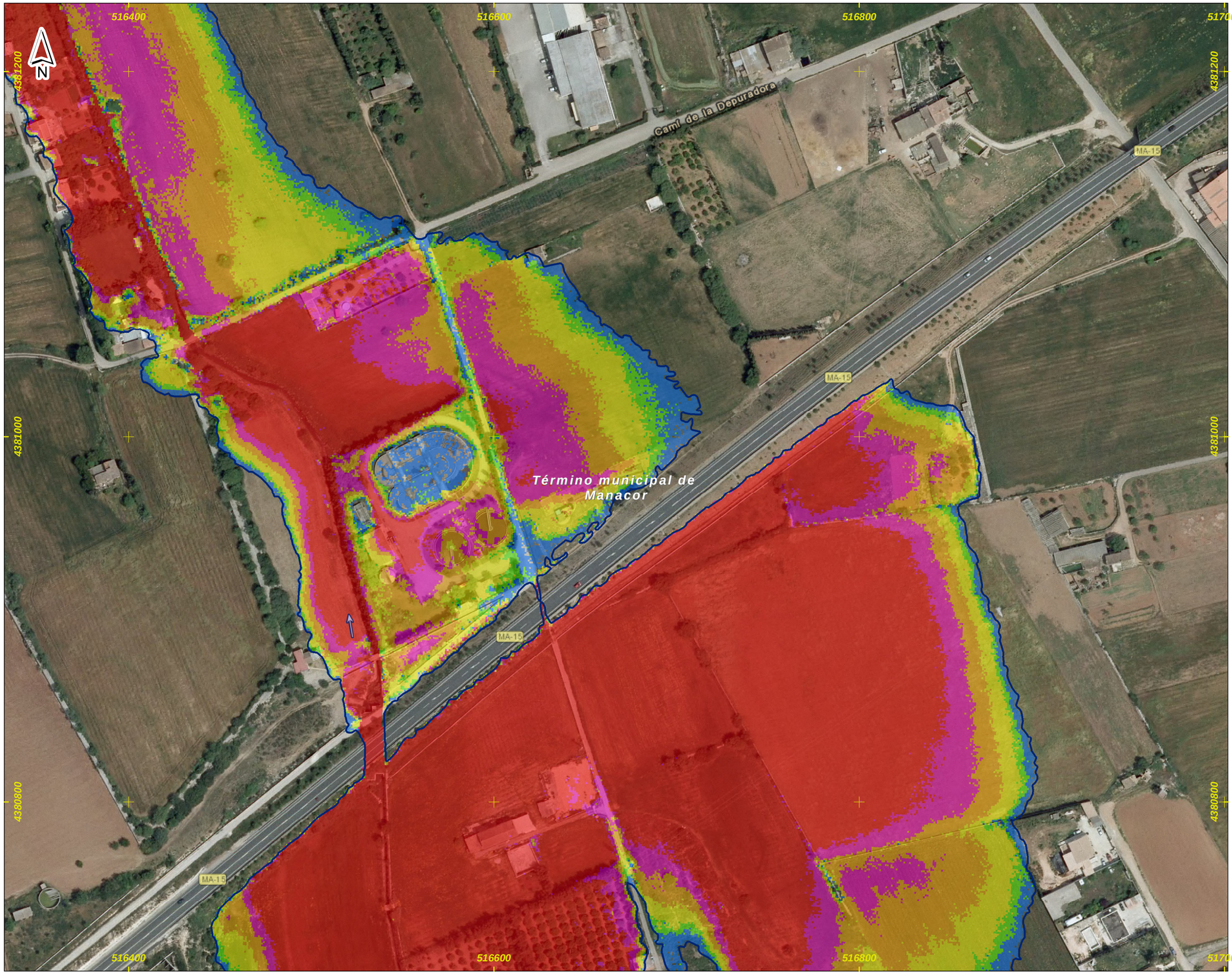

DEMARCACIÓN HIDROGRÁFICA DE BALEARES



ZONA DE ESTUDIO: MANACOR

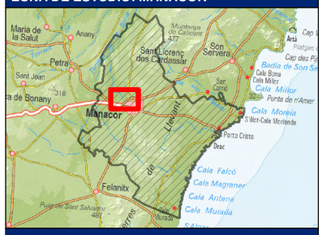

DISTRIBUCIÓN DE HOJAS

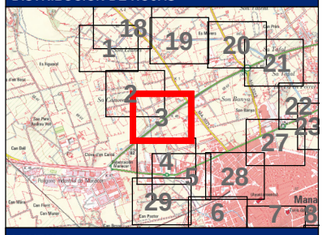

LEYENDA

- Límite del Municipio
- Zona avenida de 100 años

Calados para la avenida de 100 años

Valor en metros

- < 0.15
- 0.15 - 0.25
- 0.25 - 0.5
- 0.5 - 0.75
- 0.75 - 1
- > 1

- Cauce abandonado
- Cauce soterrado
- Obra de desvío del Torrente

Notas:

(1) Coordenadas ETRS_1989_UTM_Zone_31N

Título del documento: **ESTUDIO HIDROLÓGICO HIDRÁULICO Y DELIMITACIÓN DE ZONAS INUNDABLES QUE AFECTAN A LOS NÚCLEOS URBANOS DEL TÉRMINO MUNICIPAL DE MANACOR**	El ingeniero autor del documento: Ruimán Zapata Sánchez ICCP Colegiado nº 22.975	Original en DIN-A3: 0 10 20 40 60 m Escala: 1:2,000 Fecha: FEBRERO 2016	Empresa consultora: getinsa-payma	Designación: **Representación de los calados asociados a la avenida de 100 años de periodo de retorno** Zona de estudio: **Manacor**	Nº Plano: **P_05** Hoja 3 de 33

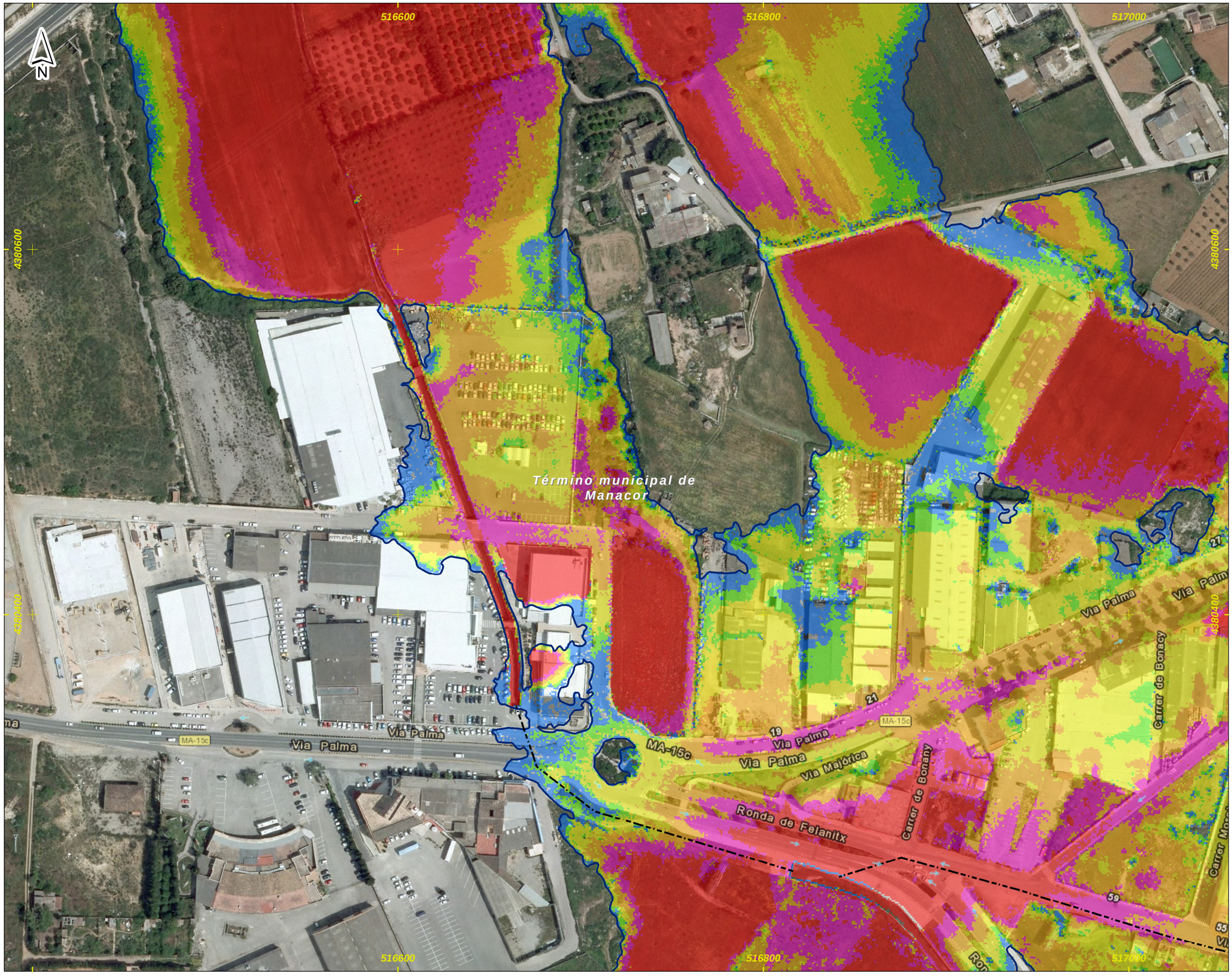

DEMARCACIÓN HIDROGRÁFICA DE BALEARES

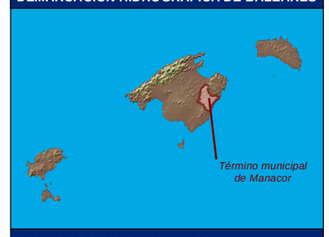

ZONA DE ESTUDIO: MANACOR

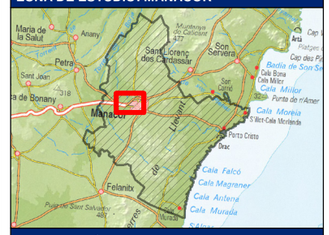

DISTRIBUCIÓN DE HOJAS

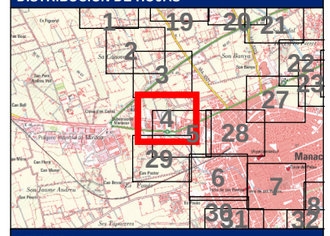

LEYENDA

Límite del Municipio

Zona avenida de 100 años

Calados para la avenida de 100 años

Valor en metros

- < 0.15
- 0.15 - 0.25
- 0.25 - 0.5
- 0.5 - 0.75
- 0.75 - 1
- > 1

- Cauce abandonado
- Cauce soterrado
- Obra de desvío del Torrente

Notas:

(1) Coordenadas ETRS_1989_UTM_Zone_31N

Título del documento: **ESTUDIO HIDROLÓGICO HIDRÁULICO Y DELIMITACIÓN DE ZONAS INUNDABLES QUE AFECTAN A LOS NÚCLEOS URBANOS DEL TÉRMINO MUNICIPAL DE MANACOR**	El ingeniero autor del documento: Ruimán Zapata Sánchez ICCP Colegiado nº 22.975	Original en DIN-A3: 0 10 20 40 60 m Escala: 1:2,000 Fecha: FEBRERO 2016	Empresa consultora: getinsa-payma	Designación: **Representación de los calados asociados a la avenida de 100 años de periodo de retorno** Zona de estudio: **Manacor**	Nº Plano: **P_05** Hoja 4 de 33

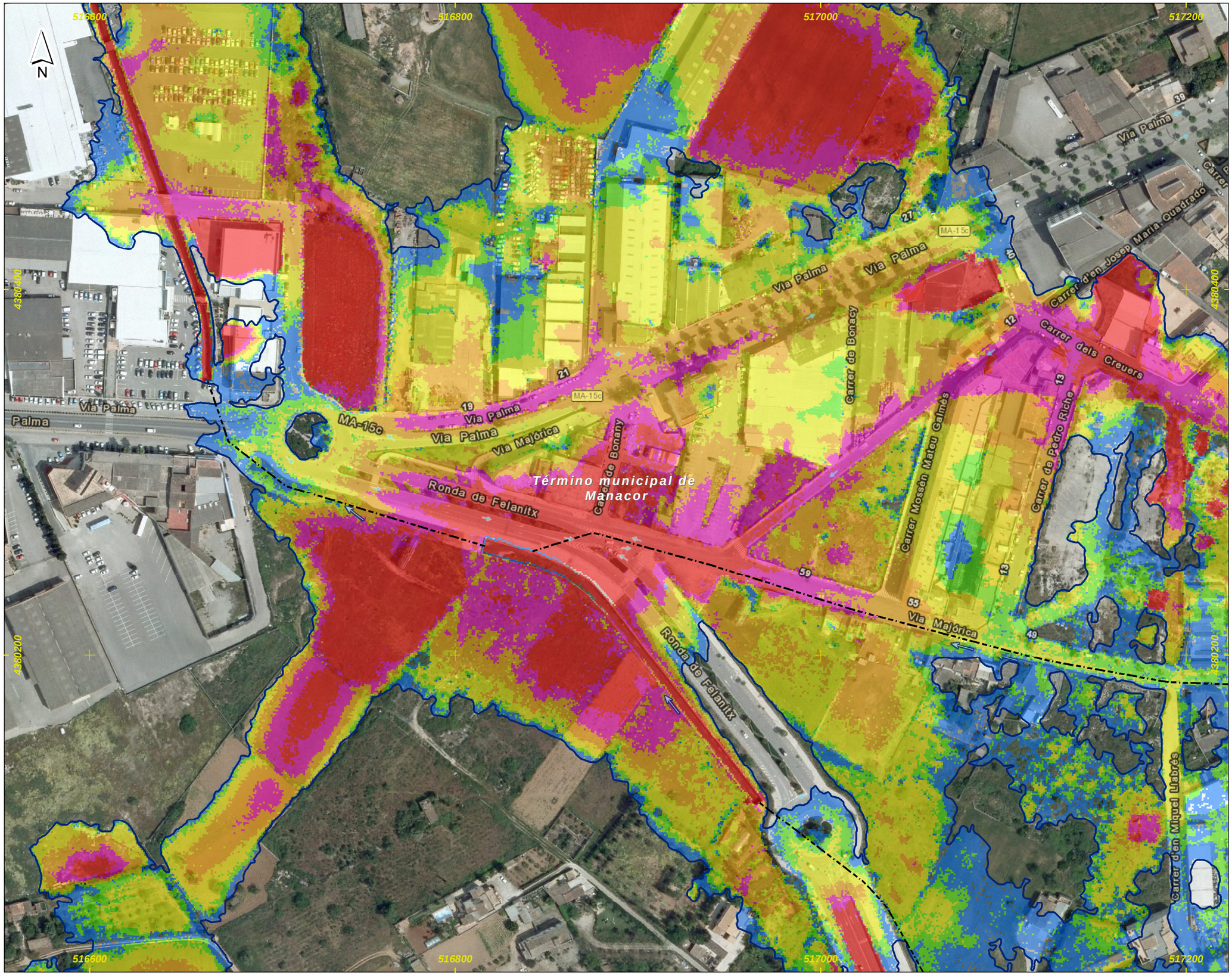

DEMARCACIÓN HIDROGRÁFICA DE BALEARES

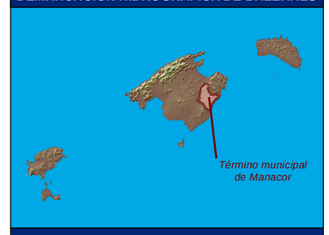

ZONA DE ESTUDIO: MANACOR

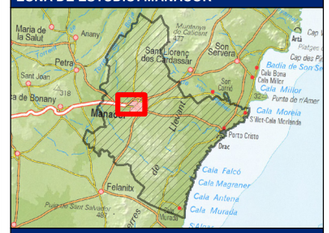

DISTRIBUCIÓN DE HOJAS

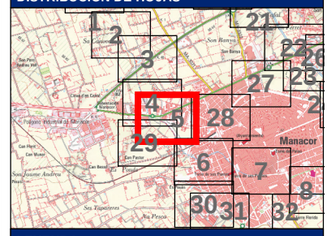

LEYENDA

- Límite del Municipio
- Zona avenida de 100 años

Calados para la avenida de 100 años

Valor en metros

- < 0.15
- 0.15 - 0.25
- 0.25 - 0.5
- 0.5 - 0.75
- 0.75 - 1
- > 1

- Cauce abandonado
- Cauce soterrado
- Obra de desvío del Torrente

Notas:

(1) Coordenadas ETRS_1989_UTM_Zone_31N

Título del documento: **ESTUDIO HIDROLÓGICO HIDRÁULICO Y DELIMITACIÓN DE ZONAS INUNDABLES QUE AFECTAN A LOS NÚCLEOS URBANOS DEL TÉRMINO MUNICIPAL DE MANACOR**	El ingeniero autor del documento: Ruimán Zapata Sánchez ICCP Colegiado nº 22.975	Original en DIN-A3: 0 10 20 40 60 m Escala: 1:2,000 Fecha: FEBRERO 2016	Empresa consultora: getinsa-payma	Designación: **Representación de los calados asociados a la avenida de 100 años de periodo de retorno** Zona de estudio: **Manacor**	Nº Plano: **P_05** Hoja 5 de 33

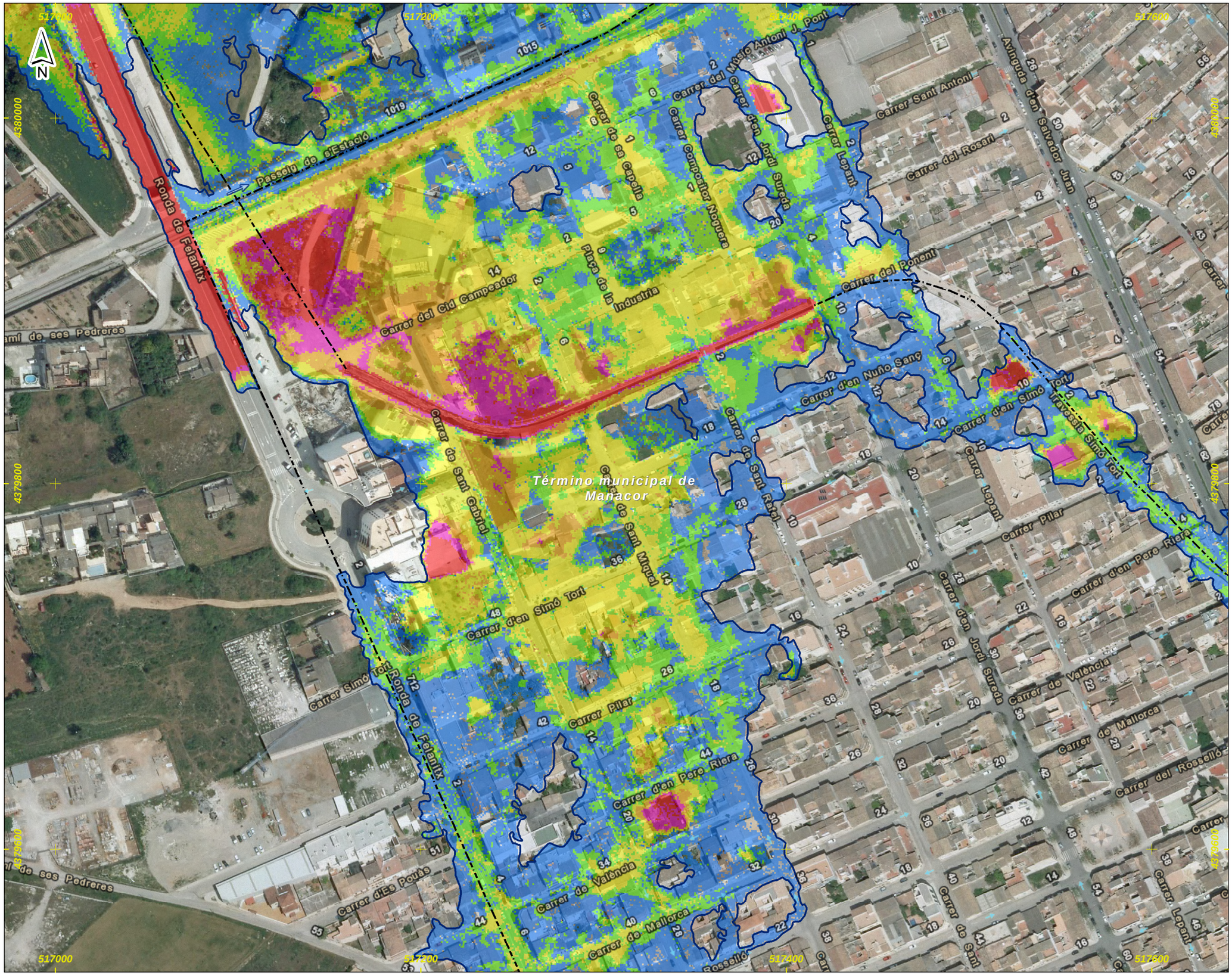

DEMARCACIÓN HIDROGRÁFICA DE BALEARES



ZONA DE ESTUDIO: MANACOR



DISTRIBUCIÓN DE HOJAS

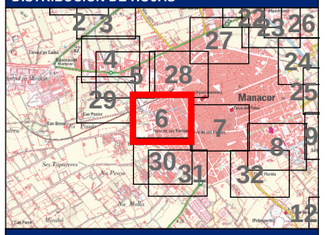

LEYENDA

Límite del Municipio

Zona avenida de 100 años

Calados para la avenida de 100 años

Valor en metros

- < 0.15
- 0.15 - 0.25
- 0.25 - 0.5
- 0.5 - 0.75
- 0.75 - 1
- > 1

- Cauce abandonado
- Cauce soterrado
- Obra de desvío del Torrente

Notas:

(1) Coordenadas ETRS_1989_UTM_Zone_31N

Título del documento: **ESTUDIO HIDROLÓGICO HIDRÁULICO Y DELIMITACIÓN DE ZONAS INUNDABLES QUE AFECTAN A LOS NÚCLEOS URBANOS DEL TÉRMINO MUNICIPAL DE MANACOR**	El ingeniero autor del documento: Ruimán Zapata Sánchez ICCP Colegiado nº 22.975	Original en DIN-A3: 0 10 20 40 60 m Escala: 1:2,000 Fecha: FEBRERO 2016	Empresa consultora: getinsa-payma	Designación: **Representación de los calados asociados a la avenida de 100 años de periodo de retorno** Zona de estudio: **Manacor**	Nº Plano: **P_05** Hoja 6 de 33


517800
518000
518200
4379800
4380000
Término municipal de Manacor
Avinguda d'Es Torrent
Avinguda de Baix d'es Cós
Carrer de la Unitat
Travessia Unitat
Carrer Truyols
Carrer de la Pau
Carrer Major
Carrer Nou
Carrer Salut
Carrer del Rei
Carrer de Pare Andreu Fernández
Carrer d'Es Pou Fondo
Carrer de Joan Segura
Carrer Joan Prohens
Carrer Capella Pere Llull
Carrer Rector Caldentey
Plaça d'Es Cós
Plaça del Rector Rubí
Carrer d'Arta
Carrer de n'Amador
Carrer del Baix Riera
Carrer de n'Antoni Duran
Carrer del Princep
Carrer d'en Jaume Domenge
Carrer Angle
Carrer de n'Olesa
Carrer d'en Sebastià Rubí
Plaça Ramon Llull
Carrer de Sant Jeroni
Carrer Gil
Carrer d'en Figuera
Carrer de la Creu
Carrer de na Comtessa
Carrer del Rei Sang
Carrer Nadal
Carrer del Batle Amer
Carrer de Menorca
Carrer de Còrsega
Carrer de Navarra
Carrer d'Albocàsser
Carrer de Jaume III
Carrer d'Es Vent
Carrer Gelabert
Carrer de la Llum
Carrer del Remei
Carrer dels Molmers
Carrer d'en Colom
Rambla de Josep Mella
Carrer de sa Fàbrica
Avinguda de Mossèn Juan
Avinguda d'en Salvador Juan
Carrer Vitrer Montanyans
Carrer d'en Jaume Soler
Carrer dels Forners
Carrer dels Geurers
Carrer de la Pau
Carrer Munteaner
Carrer del Convent
Carrer de Sa Plaça
Carrer de Sa Plaça
Carrer de Sa Plaça



DEMARCACIÓN HIDROGRÁFICA DE BALEARES



ZONA DE ESTUDIO: MANACOR



DISTRIBUCIÓN DE HOJAS

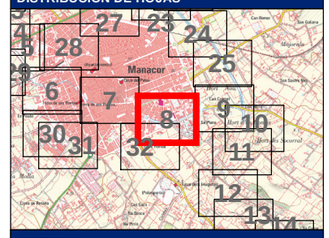

LEYENDA

Límite del Municipio

Zona avenida de 100 años

Calados para la avenida de 100 años

Valor en metros

- < 0.15
- 0.15 - 0.25
- 0.25 - 0.5
- 0.5 - 0.75
- 0.75 - 1
- > 1

- Cauce abandonado
- Cauce soterrado
- Obra de desvío del Torrente

Notas:

(1) Coordenadas ETRS_1989_UTM_Zone_31N

Título del documento: **ESTUDIO HIDROLÓGICO HIDRÁULICO Y DELIMITACIÓN DE ZONAS INUNDABLES QUE AFECTAN A LOS NÚCLEOS URBANOS DEL TÉRMINO MUNICIPAL DE MANACOR**	El ingeniero autor del documento: Ruimán Zapata Sánchez ICCP Colegiado nº 22.975	Original en DIN-A3: 0 10 20 40 60 m Escala: 1:2,000 Fecha: FEBRERO 2016	Empresa consultora: getinsa-payma	Designación: **Representación de los calados asociados a la avenida de 100 años de periodo de retorno** Zona de estudio: **Manacor**	Nº Plano: **P_05** Hoja 8 de 33

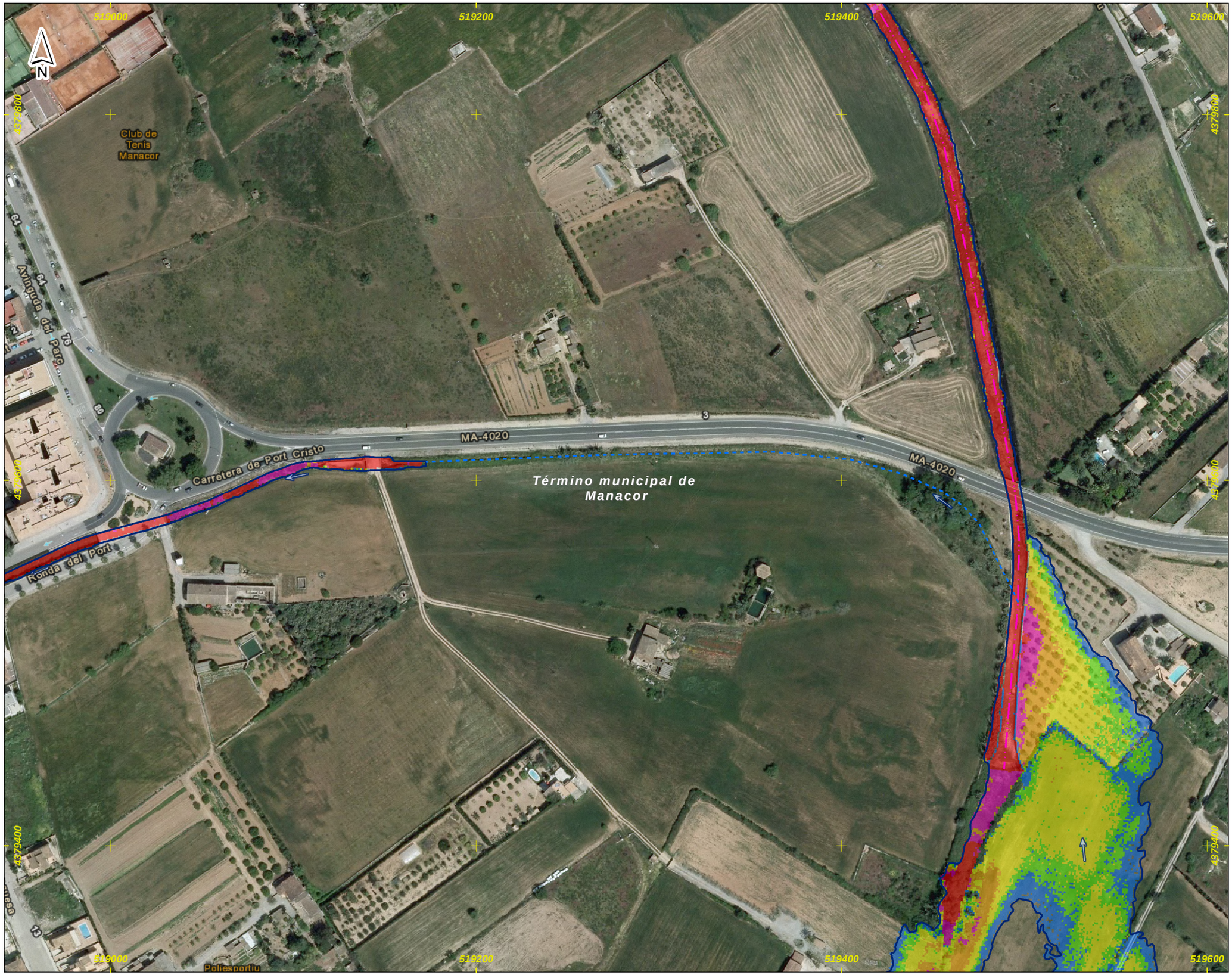

DEMARCACIÓN HIDROGRÁFICA DE BALEARES

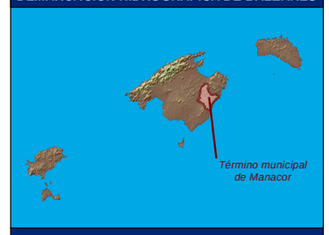

ZONA DE ESTUDIO: MANACOR

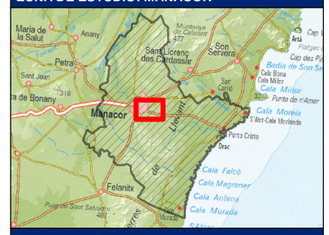

DISTRIBUCIÓN DE HOJAS

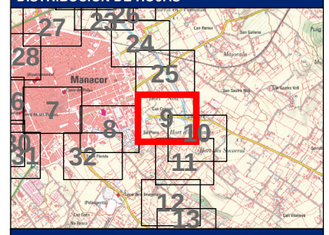

LEYENDA

Límite del Municipio

Zona avenida de 100 años

Calados para la avenida de 100 años

Valor en metros

- < 0.15
- 0.15 - 0.25
- 0.25 - 0.5
- 0.5 - 0.75
- 0.75 - 1
- > 1

- Cauce abandonado
- Cauce soterrado
- Obra de desvío del Torrente

Notas:

(1) Coordenadas ETRS_1989_UTM_Zone_31N

Título del documento: **ESTUDIO HIDROLÓGICO HIDRÁULICO Y DELIMITACIÓN DE ZONAS INUNDABLES QUE AFECTAN A LOS NÚCLEOS URBANOS DEL TÉRMINO MUNICIPAL DE MANACOR**	El ingeniero autor del documento: Ruimán Zapata Sánchez ICCP Colegiado nº 22.975	Original en DIN-A3: 0 10 20 40 60 m Escala: 1:2,000 Fecha: FEBRERO 2016	Empresa consultora: getinsa-payma	Designación: **Representación de los calados asociados a la avenida de 100 años de periodo de retorno** Zona de estudio: **Manacor**	Nº Plano: **P_05** Hoja 9 de 33

519400
519600
519800
4379600
4379400
4379200
MA-4020
Término municipal de Manacor

DEMARCACIÓN HIDROGRÁFICA DE BALEARES



ZONA DE ESTUDIO: MANACOR

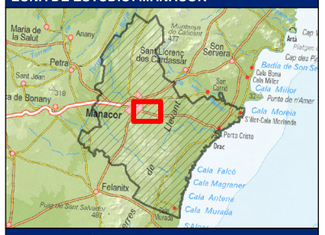

DISTRIBUCIÓN DE HOJAS

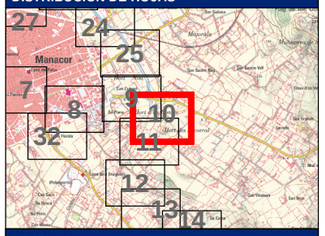

LEYENDA

Límite del Municipio

Zona avenida de 100 años

Calados para la avenida de 100 años

Valor en metros

- < 0.15
- 0.15 - 0.25
- 0.25 - 0.5
- 0.5 - 0.75
- 0.75 - 1
- > 1

- Cauce abandonado
- Cauce soterrado
- Obra de desvío del Torrente

Notas:

(1) Coordenadas ETRS_1989_UTM_Zone_31N

Título del documento:

ESTUDIO HIDROLÓGICO HIDRÁULICO Y DELIMITACIÓN DE ZONAS INUNDABLES QUE AFECTAN A LOS NÚCLEOS URBANOS DEL TÉRMINO MUNICIPAL DE MANACOR

El ingeniero autor del documento:

Ruimán Zapata Sánchez ICCP Colegiado nº 22.975

Original en DIN-A3:

0 10 20 40 60 m

Escala: 1:2,000

Fecha: FEBRERO 2016

Empresa consultora: getinsa-payma

Designación:

Representación de los calados asociados a la avenida de 100 años de periodo de retorno

Zona de estudio: **Manacor**

Nº Plano: **P_05**

519200 519400 519600 519800

4379200 4379000

Camí Coma

Término municipal de Manacor

DEMARCACIÓN HIDROGRÁFICA DE BALEARES



ZONA DE ESTUDIO: MANACOR

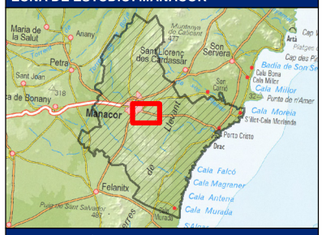

DISTRIBUCIÓN DE HOJAS

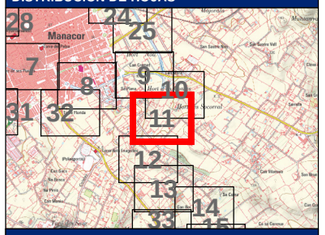

LEYENDA

Límite del Municipio

Zona avenida de 100 años

Calados para la avenida de 100 años

Valor en metros

- < 0.15
- 0.15 - 0.25
- 0.25 - 0.5
- 0.5 - 0.75
- 0.75 - 1
- > 1

- Cauce abandonado
- Cauce soterrado
- Obra de desvío del Torrente

Notas:

(1) Coordenadas ETRS_1989_UTM_Zone_31N

Título del documento: **ESTUDIO HIDROLÓGICO HIDRÁULICO Y DELIMITACIÓN DE ZONAS INUNDABLES QUE AFECTAN A LOS NÚCLEOS URBANOS DEL TÉRMINO MUNICIPAL DE MANACOR**	El ingeniero autor del documento: Ruimán Zapata Sánchez ICCP Colegiado nº 22.975	Original en DIN-A3: 0 10 20 40 60 m Escala: 1:2,000 Fecha: FEBRERO 2016	Empresa consultora: getinsa-payma	Designación: **Representación de los calados asociados a la avenida de 100 años de periodo de retorno** Zona de estudio: **Manacor**	Nº Plano: **P_05** Hoja 11 de 33



DEMARCACIÓN HIDROGRÁFICA DE BALEARES



ZONA DE ESTUDIO: MANACOR

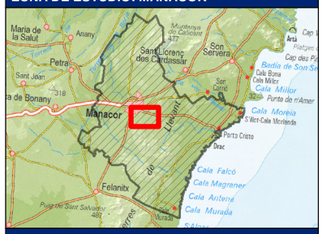

DISTRIBUCIÓN DE HOJAS

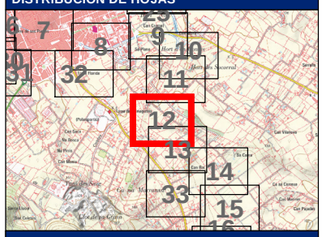

LEYENDA

- Límite del Municipio
- Zona avenida de 100 años

Calados para la avenida de 100 años

Valor en metros

- < 0.15
- 0.15 - 0.25
- 0.25 - 0.5
- 0.5 - 0.75
- 0.75 - 1
- > 1

- Cauce abandonado
- Cauce soterrado
- Obra de desvío del Torrente

Notas:

(1) Coordenadas ETRS_1989_UTM_Zone_31N

Título del documento: **ESTUDIO HIDROLÓGICO HIDRÁULICO Y DELIMITACIÓN DE ZONAS INUNDABLES QUE AFECTAN A LOS NÚCLEOS URBANOS DEL TÉRMINO MUNICIPAL DE MANACOR**	El ingeniero autor del documento: Ruimán Zapata Sánchez ICCP Colegiado nº 22.975	Original en DIN-A3: 0 10 20 40 60 m Escala: 1:2,000 Fecha: FEBRERO 2016	Empresa consultora: getinsa-payma	Designación: **Representación de los calados asociados a la avenida de 100 años de periodo de retorno** Zona de estudio: **Manacor**	Nº Plano: **P_05** Hoja 12 de 33



DEMARCACIÓN HIDROGRÁFICA DE BALEARES



ZONA DE ESTUDIO: MANACOR

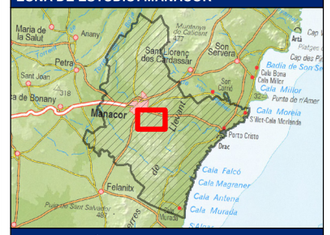

DISTRIBUCIÓN DE HOJAS

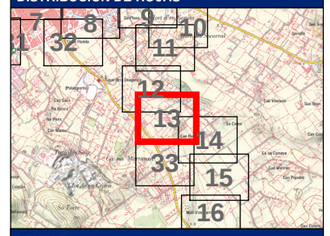

LEYENDA

Límite del Municipio

Zona avenida de 100 años

Calados para la avenida de 100 años

Valor en metros

- < 0.15
- 0.15 - 0.25
- 0.25 - 0.5
- 0.5 - 0.75
- 0.75 - 1
- > 1

- Cauce abandonado
- Cauce soterrado
- Obra de desvío del Torrente

Notas:

(1) Coordenadas ETRS_1989_UTM_Zone_31N

Título del documento: **ESTUDIO HIDROLÓGICO HIDRÁULICO Y DELIMITACIÓN DE ZONAS INUNDABLES QUE AFECTAN A LOS NÚCLEOS URBANOS DEL TÉRMINO MUNICIPAL DE MANACOR**	El ingeniero autor del documento: Ruimán Zapata Sánchez ICCP Colegiado nº 22.975	Original en DIN-A3: 0 10 20 40 60 m Escala: 1:2,000 Fecha: FEBRERO 2016	Empresa consultora: getinsa-payma	Designación: **Representación de los calados asociados a la avenida de 100 años de periodo de retorno** Zona de estudio: **Manacor**	Nº Plano: **P_05** Hoja 13 de 33

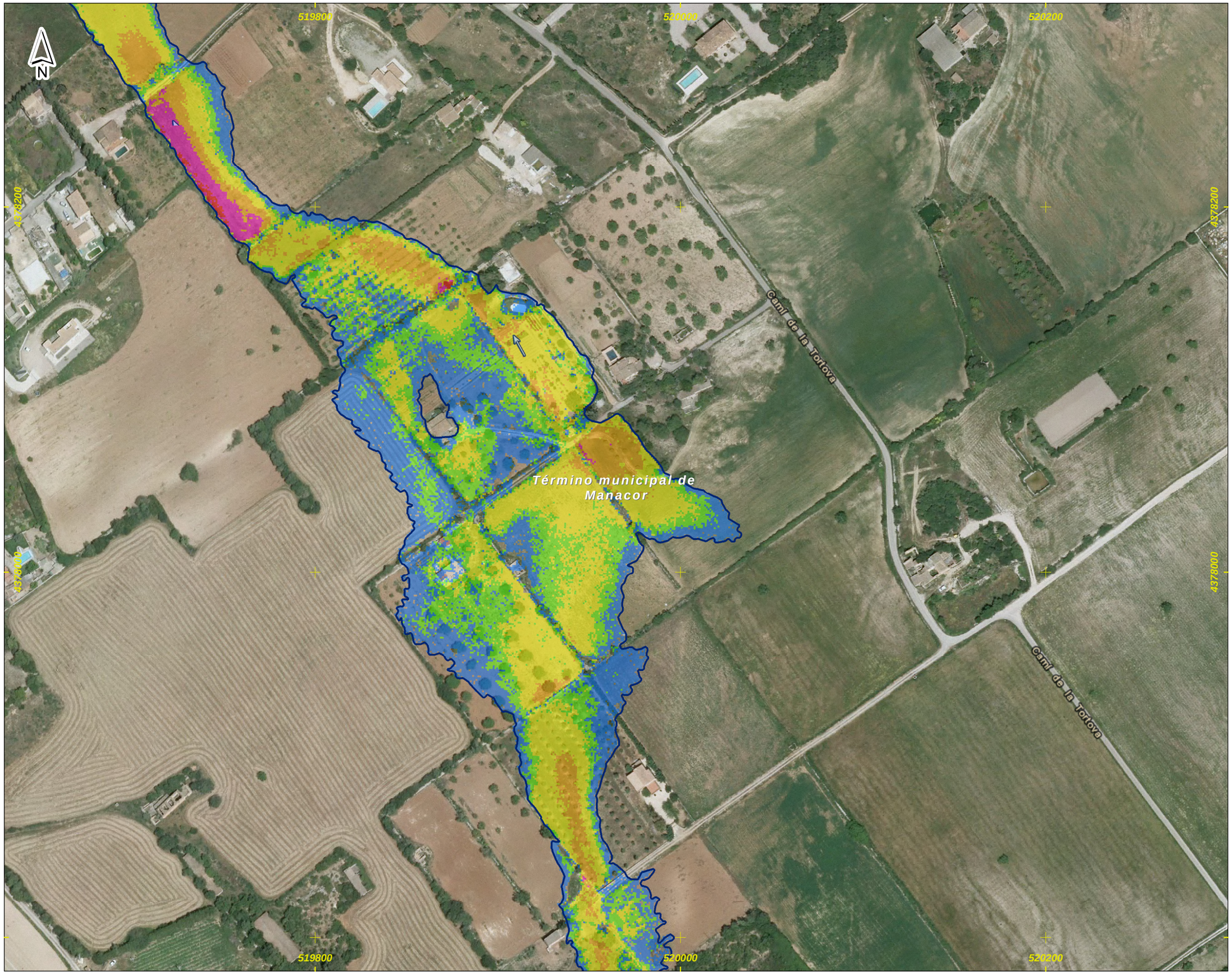

DEMARCACIÓN HIDROGRÁFICA DE BALEARES



ZONA DE ESTUDIO: MANACOR

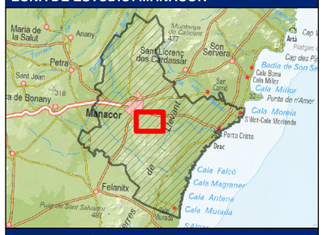

DISTRIBUCIÓN DE HOJAS

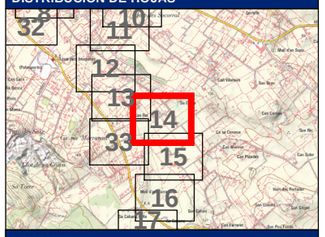

LEYENDA

Límite del Municipio

Zona avenida de 100 años

Calados para la avenida de 100 años

Valor en metros

- < 0.15
- 0.15 - 0.25
- 0.25 - 0.5
- 0.5 - 0.75
- 0.75 - 1
- > 1

- Cauce abandonado
- Cauce soterrado
- Obra de desvío del Torrente

Notas:

(1) Coordenadas ETRS_1989_UTM_Zone_31N

Título del documento: **ESTUDIO HIDROLÓGICO HIDRÁULICO Y DELIMITACIÓN DE ZONAS INUNDABLES QUE AFECTAN A LOS NÚCLEOS URBANOS DEL TÉRMINO MUNICIPAL DE MANACOR**	El ingeniero autor del documento: Ruimán Zapata Sánchez ICCP Colegiado nº 22.975	Original en DIN-A3: 0 10 20 40 60 m Escala: 1:2,000 Fecha: FEBRERO 2016	Empresa consultora: getinsa-payma	Designación: **Representación de los calados asociados a la avenida de 100 años de periodo de retorno** Zona de estudio: **Manacor**	Nº Plano: **P_05** Hoja 14 de 33



DEMARCACIÓN HIDROGRÁFICA DE BALEARES



ZONA DE ESTUDIO: MANACOR

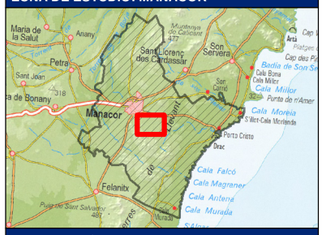

DISTRIBUCIÓN DE HOJAS

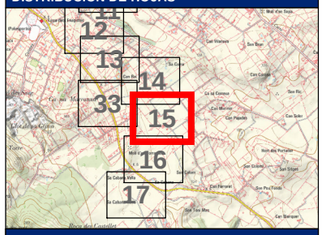

LEYENDA

Límite del Municipio

Zona avenida de 100 años

Calados para la avenida de 100 años

Valor en metros

- < 0.15
- 0.15 - 0.25
- 0.25 - 0.5
- 0.5 - 0.75
- 0.75 - 1
- > 1

Cauce abandonado

Cauce soterrado

Obra de desvío del Torrente

Notas:

(1) Coordenadas ETRS_1989_UTM_Zone_31N

Título del documento:	El ingeniero autor del documento:	Original en DIN-A3:	Empresa consultora:	Designación:	Nº Plano:
ESTUDIO HIDROLÓGICO HIDRÁULICO Y DELIMITACIÓN DE ZONAS INUNDABLES QUE AFECTAN A LOS NÚCLEOS URBANOS DEL TÉRMINO MUNICIPAL DE MANACOR	Ruimán Zapata Sánchez ICCP Colegiado nº 22.975	0 10 20 40 60 m Escala: 1:2,000 Fecha: FEBRERO 2016	getinsa-payma	**Representación de los calados asociados a la avenida de 100 años de periodo de retorno** Zona de estudio: **Manacor**	**P_05** Hoja 15 de 33

519800
520000
520200
4377400
4377200
4377000
N
MA-4015
Término municipal de Manacor

DEMARCACIÓN HIDROGRÁFICA DE BALEARES

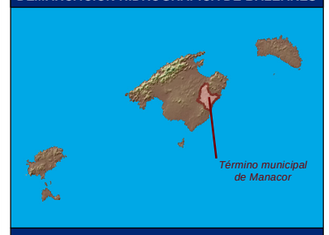

ZONA DE ESTUDIO: MANACOR

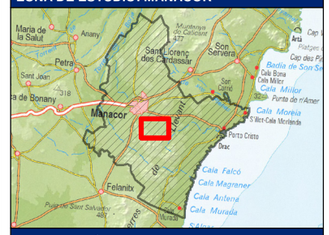

DISTRIBUCIÓN DE HOJAS

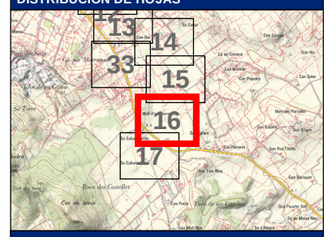

LEYENDA

- Límite del Municipio
- Zona avenida de 100 años

Calados para la avenida de 100 años

Valor en metros

- < 0.15
- 0.15 - 0.25
- 0.25 - 0.5
- 0.5 - 0.75
- 0.75 - 1
- > 1

- Cauce abandonado
- Cauce soterrado
- Obra de desvío del Torrente

Notas:

(1) Coordenadas ETRS_1989_UTM_Zone_31N

Título del documento: **ESTUDIO HIDROLÓGICO HIDRÁULICO Y DELIMITACIÓN DE ZONAS INUNDABLES QUE AFECTAN A LOS NÚCLEOS URBANOS DEL TÉRMINO MUNICIPAL DE MANACOR**	El ingeniero autor del documento: Ruimán Zapata Sánchez ICCP Colegiado nº 22.975	Original en DIN-A3: 0 10 20 40 60 m Escala: 1:2,000 Fecha: FEBRERO 2016	Empresa consultora: getinsa-payma	Designación: **Representación de los calados asociados a la avenida de 100 años de periodo de retorno** Zona de estudio: **Manacor**	Nº Plano: **P_05** Hoja 16 de 33

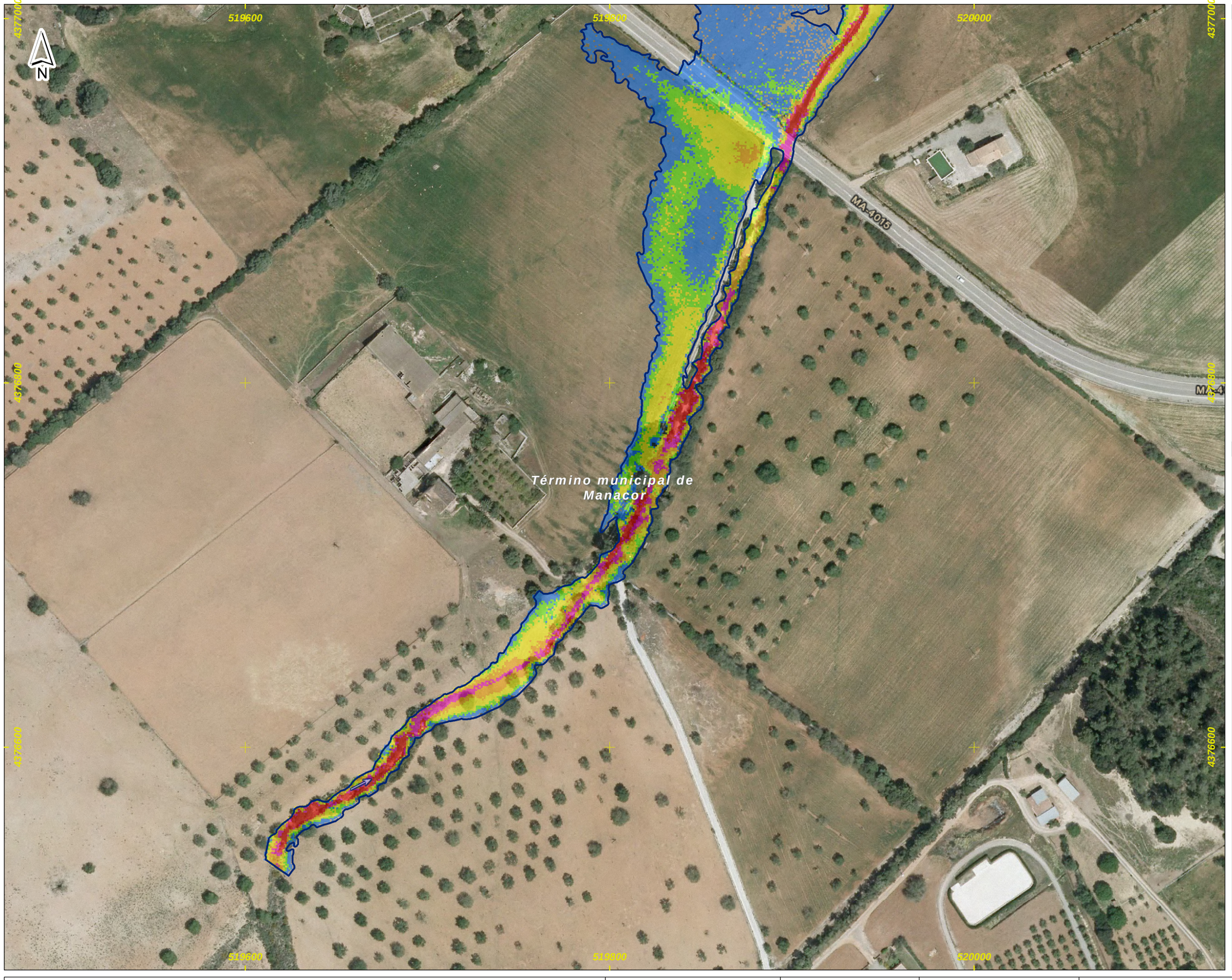

DEMARCACIÓN HIDROGRÁFICA DE BALEARES



ZONA DE ESTUDIO: MANACOR

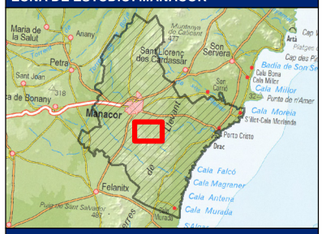

DISTRIBUCIÓN DE HOJAS

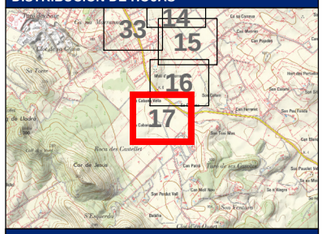

LEYENDA

- Límite del Municipio
- Zona avenida de 100 años

Calados para la avenida de 100 años

Valor en metros

- < 0.15
- 0.15 - 0.25
- 0.25 - 0.5
- 0.5 - 0.75
- 0.75 - 1
- > 1

- Cauce abandonado
- Cauce soterrado
- Obra de desvío del Torrente

Notas:

(1) Coordenadas ETRS_1989_UTM_Zone_31N

Título del documento: **ESTUDIO HIDROLÓGICO HIDRÁULICO Y DELIMITACIÓN DE ZONAS INUNDABLES QUE AFECTAN A LOS NÚCLEOS URBANOS DEL TÉRMINO MUNICIPAL DE MANACOR**	El ingeniero autor del documento: Ruimán Zapata Sánchez ICCP Colegiado nº 22.975	Original en DIN-A3: 0 10 20 40 60 m Escala: 1:2,000 Fecha: FEBRERO 2016	Empresa consultora: getinsa-payma	Designación: **Representación de los calados asociados a la avenida de 100 años de periodo de retorno** Zona de estudio: **Manacor**	Nº Plano: **P_05** Hoja 17 de 33

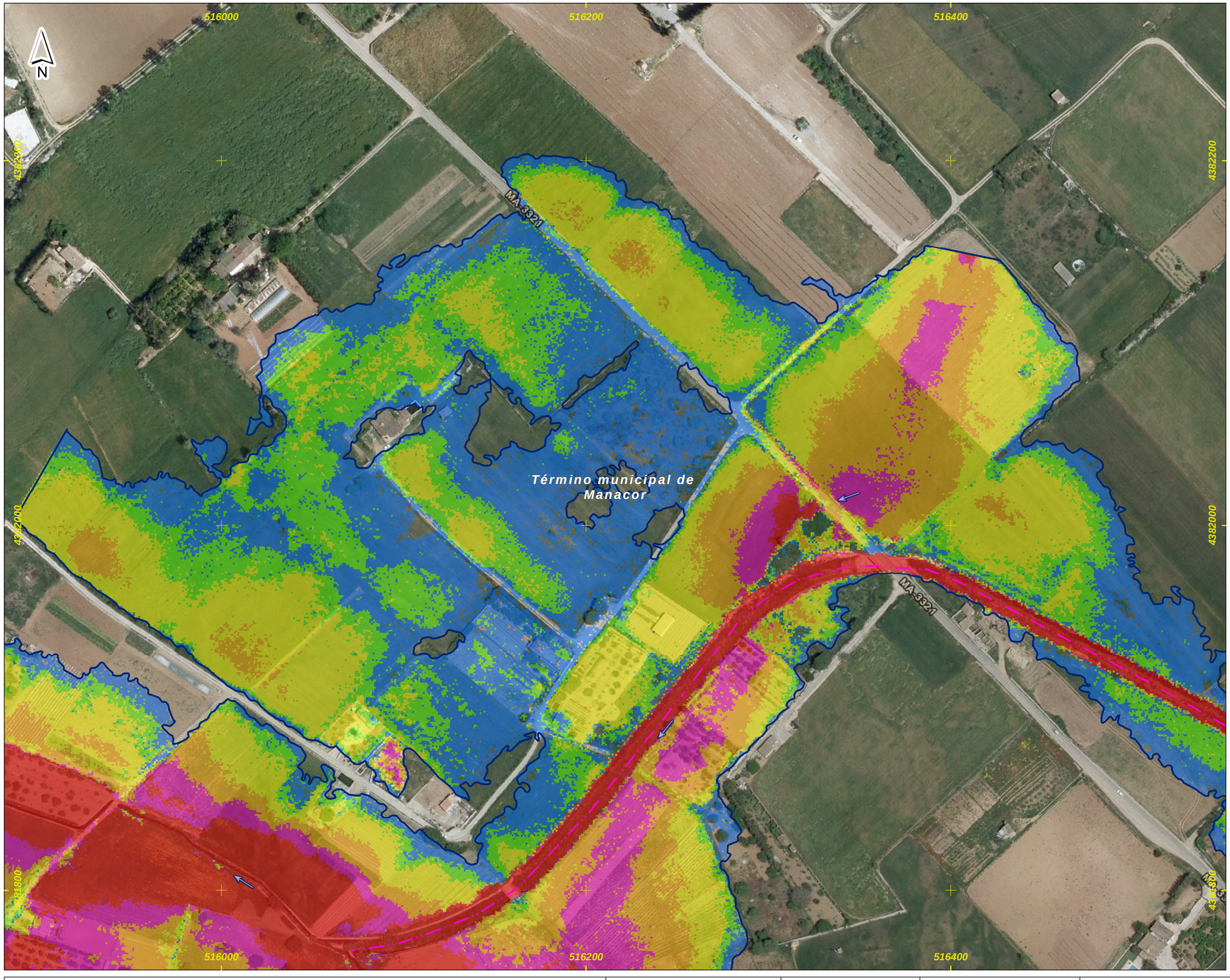

DEMARCACIÓN HIDROGRÁFICA DE BALEARES



ZONA DE ESTUDIO: MANACOR

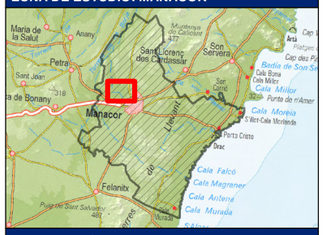

DISTRIBUCIÓN DE HOJAS

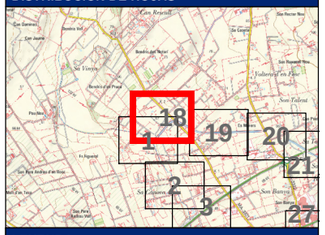

LEYENDA

Límite del Municipio

Zona avenida de 100 años

Calados para la avenida de 100 años

Valor en metros

- < 0.15
- 0.15 - 0.25
- 0.25 - 0.5
- 0.5 - 0.75
- 0.75 - 1
- > 1

Cauce abandonado

Cauce soterrado

Obra de desvío del Torrente

Notas:

(1) Coordenadas ETRS_1989_UTM_Zone_31N

Título del documento: **ESTUDIO HIDROLÓGICO HIDRÁULICO Y DELIMITACIÓN DE ZONAS INUNDABLES QUE AFECTAN A LOS NÚCLEOS URBANOS DEL TÉRMINO MUNICIPAL DE MANACOR**	El ingeniero autor del documento: Ruimán Zapata Sánchez ICCP Colegiado nº 22.975	Original en DIN-A3: 0 10 20 40 60 m Escala: 1:2,000 Fecha: FEBRERO 2016	Empresa consultora: getinsa-payma	Designación: **Representación de los calados asociados a la avenida de 100 años de periodo de retorno** Zona de estudio: **Manacor**	Nº Plano: **P_05** Hoja 18 de 33



DEMARCACIÓN HIDROGRÁFICA DE BALEARES

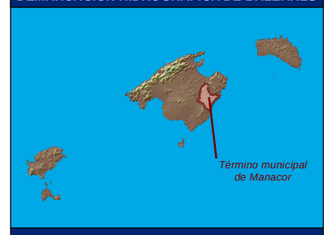

ZONA DE ESTUDIO: MANACOR

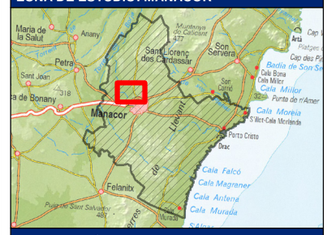

DISTRIBUCIÓN DE HOJAS

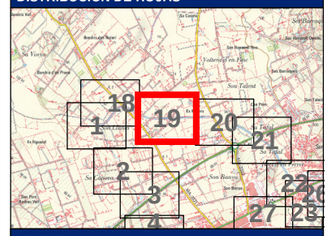

LEYENDA

Límite del Municipio

Zona avenida de 100 años

Calados para la avenida de 100 años

Valor en metros

- < 0.15
- 0.15 - 0.25
- 0.25 - 0.5
- 0.5 - 0.75
- 0.75 - 1
- > 1

- Cauce abandonado
- Cauce soterrado
- Obra de desvío del Torrente

Notas:

(1) Coordenadas ETRS_1989_UTM_Zone_31N

Título del documento: **ESTUDIO HIDROLÓGICO HIDRÁULICO Y DELIMITACIÓN DE ZONAS INUNDABLES QUE AFECTAN A LOS NÚCLEOS URBANOS DEL TÉRMINO MUNICIPAL DE MANACOR**	El ingeniero autor del documento: Ruimán Zapata Sánchez ICCP Colegiado nº 22.975	Original en DIN-A3: 0 10 20 40 60 m Escala: 1:2,000 Fecha: FEBRERO 2016	Empresa consultora: getinsa-payma	Designación: **Representación de los calados asociados a la avenida de 100 años de periodo de retorno** Zona de estudio: **Manacor**	Nº Plano: **P_05** Hoja 19 de 33



DEMARCACIÓN HIDROGRÁFICA DE BALEARES

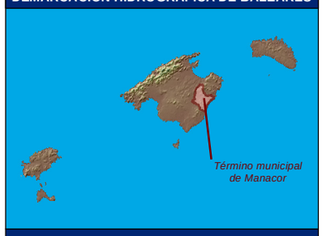

ZONA DE ESTUDIO: MANACOR



DISTRIBUCIÓN DE HOJAS

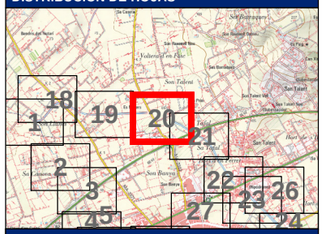

LEYENDA

- Límite del Municipio
- Zona avenida de 100 años

Calados para la avenida de 100 años

Valor en metros

- < 0.15
- 0.15 - 0.25
- 0.25 - 0.5
- 0.5 - 0.75
- 0.75 - 1
- > 1

- Cauce abandonado
- Cauce soterrado
- Obra de desvío del Torrente

Notas:

(1) Coordenadas ETRS_1989_UTM_Zone_31N

Título del documento: **ESTUDIO HIDROLÓGICO HIDRÁULICO Y DELIMITACIÓN DE ZONAS INUNDABLES QUE AFECTAN A LOS NÚCLEOS URBANOS DEL TÉRMINO MUNICIPAL DE MANACOR**	El ingeniero autor del documento: Ruimán Zapata Sánchez ICCP Colegiado nº 22.975	Original en DIN-A3: 0 10 20 40 60 m Escala: 1:2,000 Fecha: FEBRERO 2016	Empresa consultora: getinsa-payma	Designación: **Representación de los calados asociados a la avenida de 100 años de periodo de retorno** Zona de estudio: **Manacor**	Nº Plano: **P_05** Hoja 20 de 33



DEMARCACIÓN HIDROGRÁFICA DE BALEARES



ZONA DE ESTUDIO: MANACOR



DISTRIBUCIÓN DE HOJAS

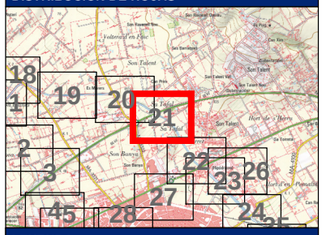

LEYENDA

Límite del Municipio

Zona avenida de 100 años

Calados para la avenida de 100 años

Valor en metros

- < 0.15
- 0.15 - 0.25
- 0.25 - 0.5
- 0.5 - 0.75
- 0.75 - 1
- > 1

- Cauce abandonado
- Cauce soterrado
- Obra de desvío del Torrente

Notas:

(1) Coordenadas ETRS_1989_UTM_Zone_31N

Título del documento: **ESTUDIO HIDROLÓGICO HIDRÁULICO Y DELIMITACIÓN DE ZONAS INUNDABLES QUE AFECTAN A LOS NÚCLEOS URBANOS DEL TÉRMINO MUNICIPAL DE MANACOR**	El ingeniero autor del documento: Ruimán Zapata Sánchez ICCP Colegiado nº 22.975	Original en DIN-A3: 0 10 20 40 60 m Escala: 1:2,000 Fecha: FEBRERO 2016	Empresa consultora: getinsa-payma	Designación: **Representación de los calados asociados a la avenida de 100 años de periodo de retorno** Zona de estudio: **Manacor**	Nº Plano: **P_05** Hoja 21 de 33

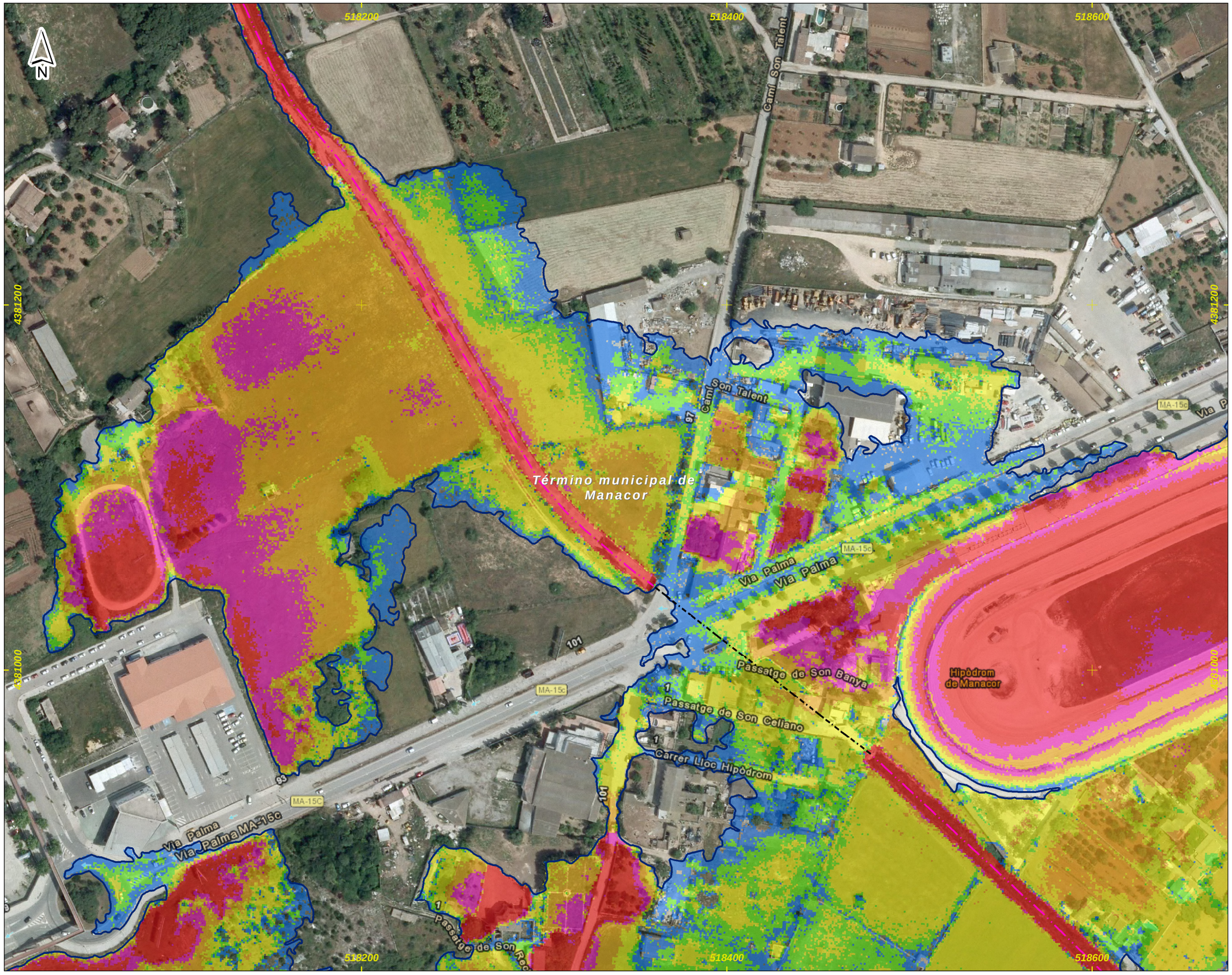

DEMARCACIÓN HIDROGRÁFICA DE BALEARES



ZONA DE ESTUDIO: MANACOR



DISTRIBUCIÓN DE HOJAS

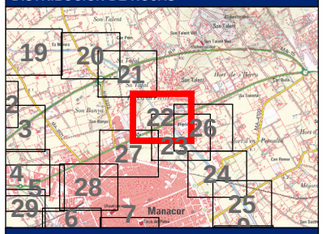

LEYENDA

Límite del Municipio

Zona avenida de 100 años

Calados para la avenida de 100 años

Valor en metros

- < 0.15
- 0.15 - 0.25
- 0.25 - 0.5
- 0.5 - 0.75
- 0.75 - 1
- > 1

- Cauce abandonado
- Cauce soterrado
- Obra de desvío del Torrente

Notas:

(1) Coordenadas ETRS_1989_UTM_Zone_31N

Título del documento: **ESTUDIO HIDROLÓGICO HIDRÁULICO Y DELIMITACIÓN DE ZONAS INUNDABLES QUE AFECTAN A LOS NÚCLEOS URBANOS DEL TÉRMINO MUNICIPAL DE MANACOR**	El ingeniero autor del documento: Ruimán Zapata Sánchez ICCP Colegiado nº 22.975	Original en DIN-A3: 0 10 20 40 60 m Escala: 1:2,000 Fecha: FEBRERO 2016	Empresa consultora: getinsa-payma	Designación: **Representación de los calados asociados a la avenida de 100 años de periodo de retorno** Zona de estudio: **Manacor**	Nº Plano: **P_05** Hoja 22 de 33

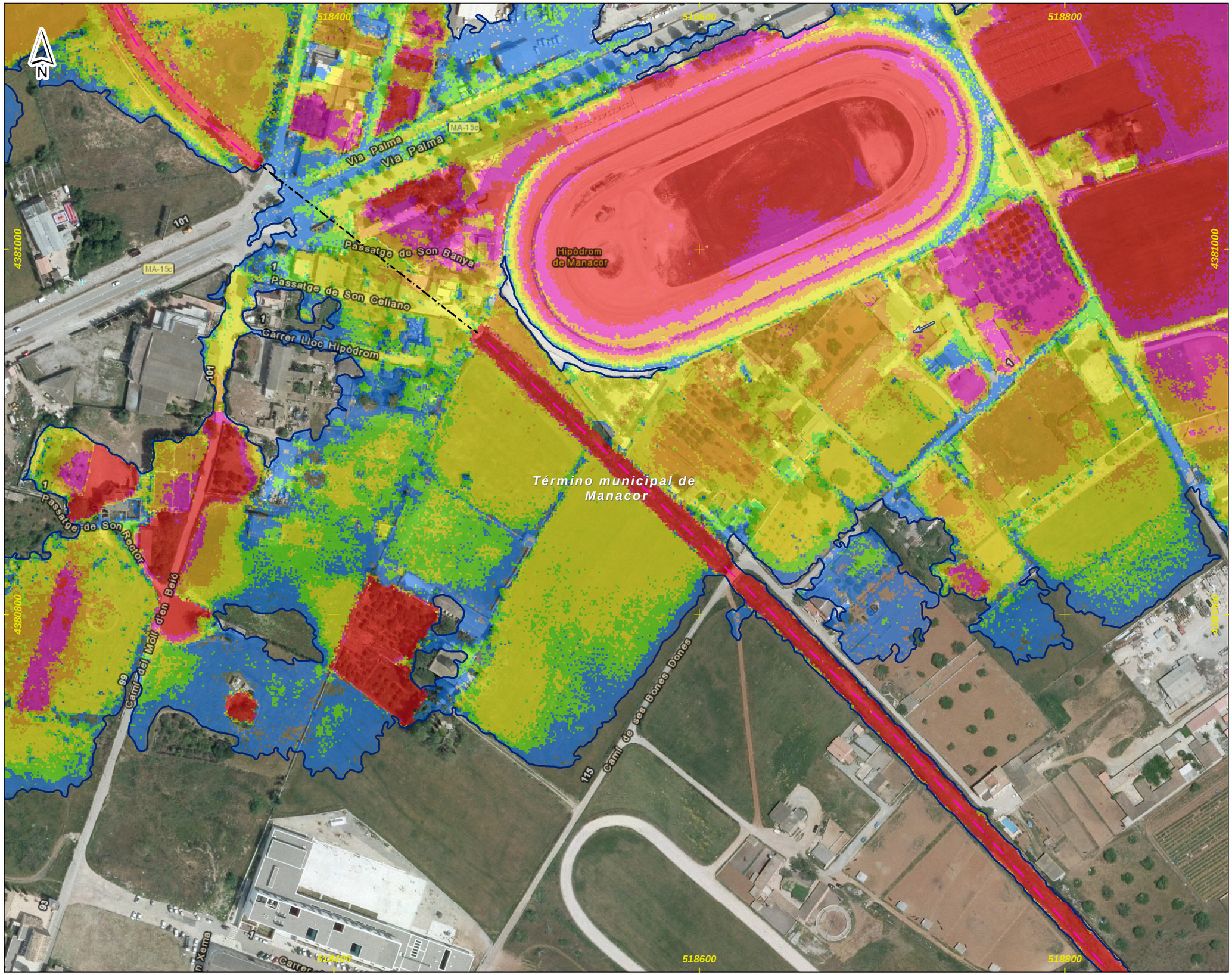

DEMARCACIÓN HIDROGRÁFICA DE BALEARES



ZONA DE ESTUDIO: MANACOR



DISTRIBUCIÓN DE HOJAS

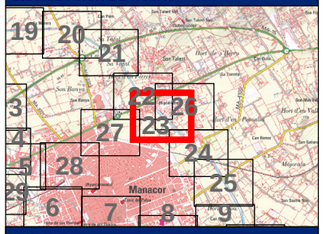

LEYENDA

Límite del Municipio

Zona avenida de 100 años

Calados para la avenida de 100 años

Valor en metros

- < 0.15
- 0.15 - 0.25
- 0.25 - 0.5
- 0.5 - 0.75
- 0.75 - 1
- > 1

- Cauce abandonado
- Cauce soterrado
- Obra de desvío del Torrente

Notas:

(1) Coordenadas ETRS_1989_UTM_Zone_31N

Título del documento: **ESTUDIO HIDROLÓGICO HIDRÁULICO Y DELIMITACIÓN DE ZONAS INUNDABLES QUE AFECTAN A LOS NÚCLEOS URBANOS DEL TÉRMINO MUNICIPAL DE MANACOR**	El ingeniero autor del documento: Ruimán Zapata Sánchez ICCP Colegiado nº 22.975	Original en DIN-A3: 0 10 20 40 60 m Escala: 1:2,000 Fecha: FEBRERO 2016	Empresa consultora: getinsa-payma	Designación: **Representación de los calados asociados a la avenida de 100 años de periodo de retorno** Zona de estudio: **Manacor**	Nº Plano: **P_05** Hoja 23 de 33

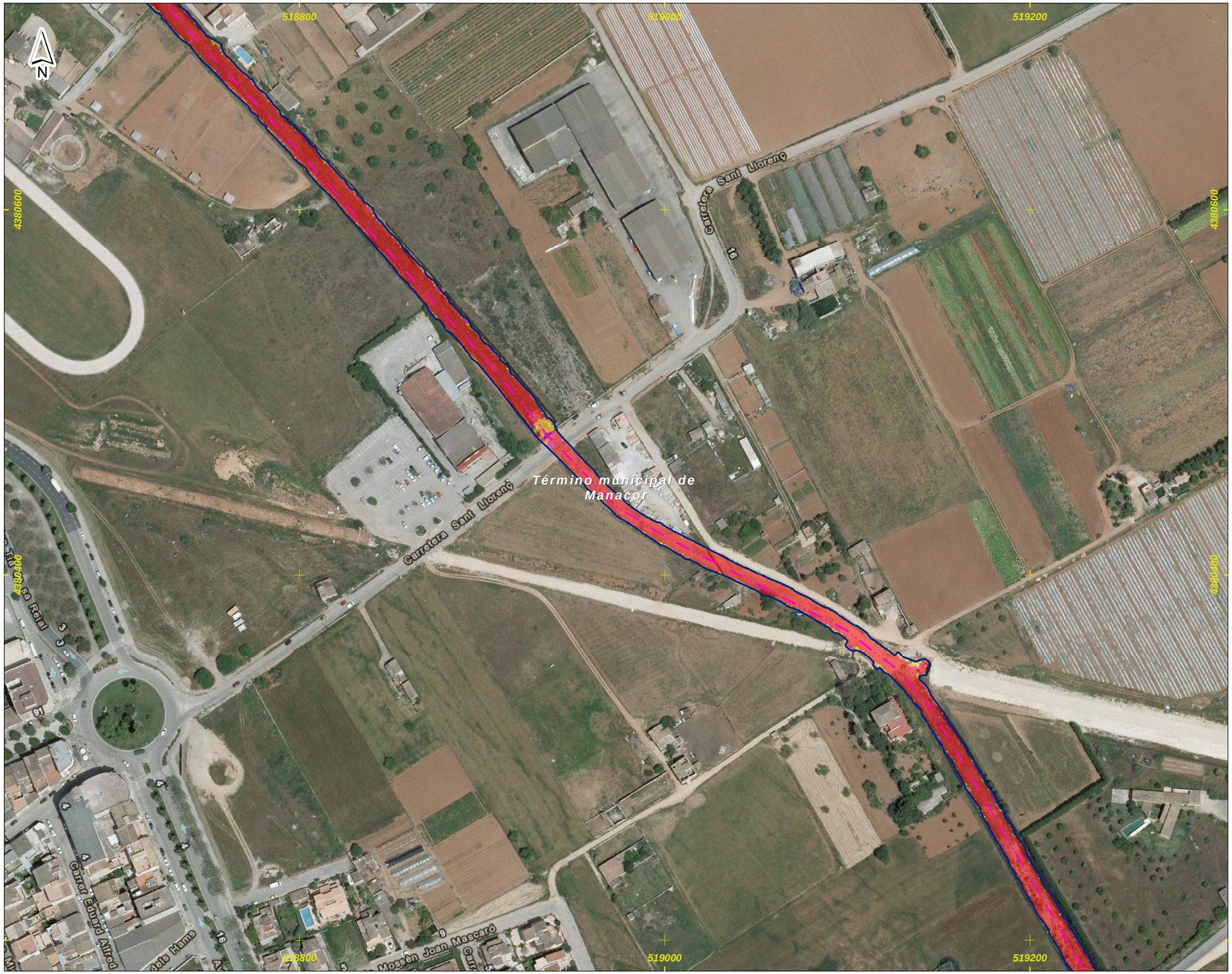

DEMARCACIÓN HIDROGRÁFICA DE BALEARES



ZONA DE ESTUDIO: MANACOR



DISTRIBUCIÓN DE HOJAS

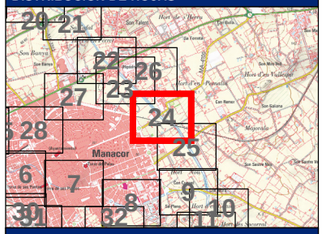

LEYENDA

Límite del Municipio

Zona avenida de 100 años

Calados para la avenida de 100 años

Valor en metros

- < 0.15
- 0.15 - 0.25
- 0.25 - 0.5
- 0.5 - 0.75
- 0.75 - 1
- > 1

- Cauce abandonado
- Cauce soterrado
- Obra de desvío del Torrente

Notas:

(1) Coordenadas ETRS_1989_UTM_Zone_31N

Título del documento: **ESTUDIO HIDROLÓGICO HIDRÁULICO Y DELIMITACIÓN DE ZONAS INUNDABLES QUE AFECTAN A LOS NÚCLEOS URBANOS DEL TÉRMINO MUNICIPAL DE MANACOR**	El ingeniero autor del documento: Ruimán Zapata Sánchez ICCP Colegiado nº 22.975	Original en DIN-A3: 0 10 20 40 60 m Escala: 1:2,000 Fecha: FEBRERO 2016	Empresa consultora: getinsa-payma	Designación: **Representación de los calados asociados a la avenida de 100 años de periodo de retorno** Zona de estudio: **Manacor**	Nº Plano: **P_05** Hoja 24 de 33



DEMARCACIÓN HIDROGRÁFICA DE BALEARES



ZONA DE ESTUDIO: MANACOR



DISTRIBUCIÓN DE HOJAS

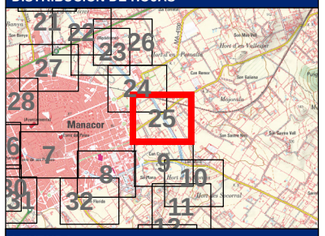

LEYENDA

Límite del Municipio

Zona avenida de 100 años

Calados para la avenida de 100 años

Valor en metros

- < 0.15
- 0.15 - 0.25
- 0.25 - 0.5
- 0.5 - 0.75
- 0.75 - 1
- > 1

- Cauce abandonado
- Cauce soterrado
- Obra de desvío del Torrente

Notas:

(1) Coordenadas ETRS_1989_UTM_Zone_31N

Título del documento: **ESTUDIO HIDROLÓGICO HIDRÁULICO Y DELIMITACIÓN DE ZONAS INUNDABLES QUE AFECTAN A LOS NÚCLEOS URBANOS DEL TÉRMINO MUNICIPAL DE MANACOR**	El ingeniero autor del documento: Ruimán Zapata Sánchez ICCP Colegiado nº 22.975	Original en DIN-A3: 0 10 20 40 60 m Escala: 1:2,000 Fecha: FEBRERO 2016	Empresa consultora: getinsa-payma	Designación: **Representación de los calados asociados a la avenida de 100 años de periodo de retorno** Zona de estudio: **Manacor**	Nº Plano: **P_05** Hoja 25 de 33

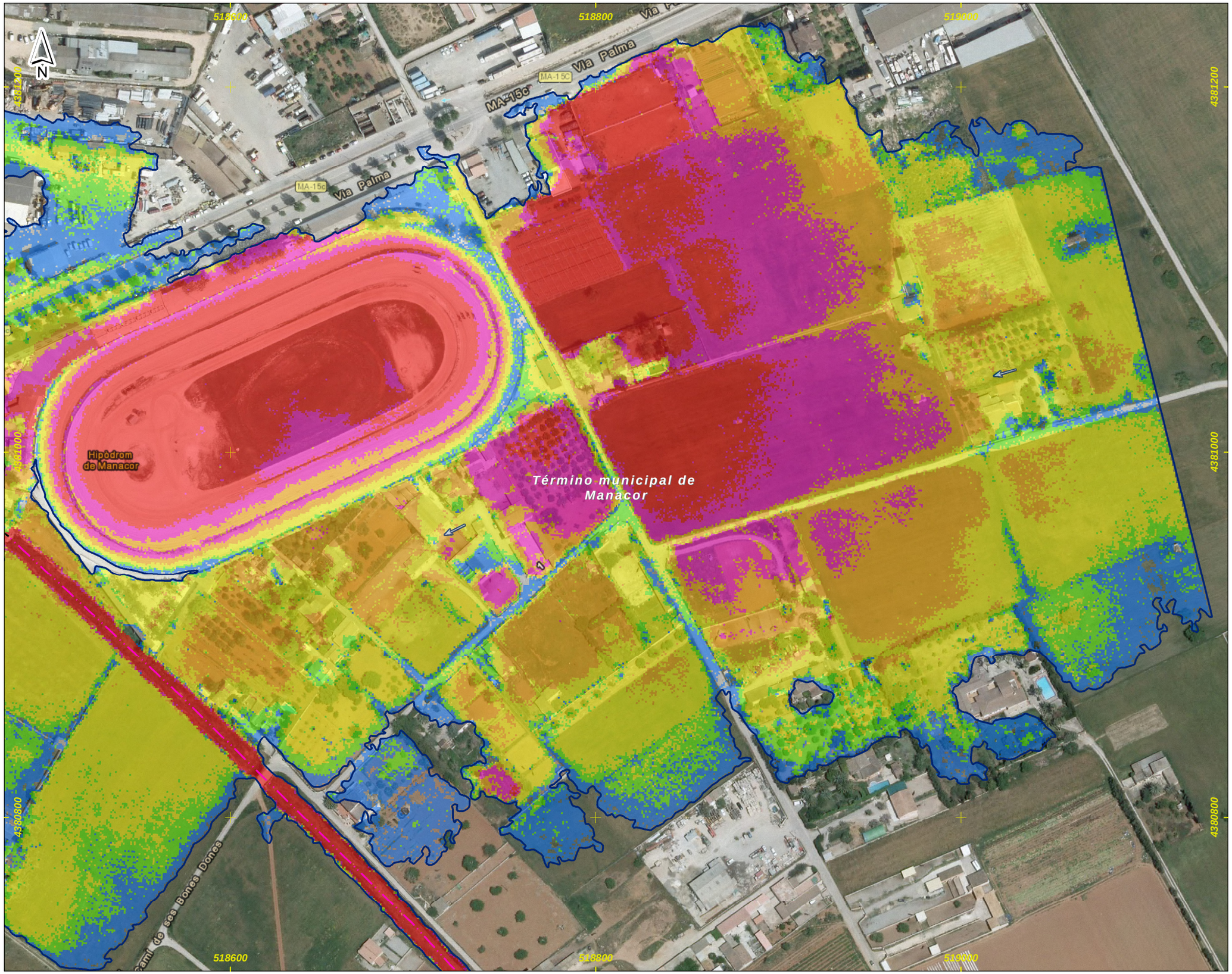

DEMARCACIÓN HIDROGRÁFICA DE BALEARES



ZONA DE ESTUDIO: MANACOR



DISTRIBUCIÓN DE HOJAS

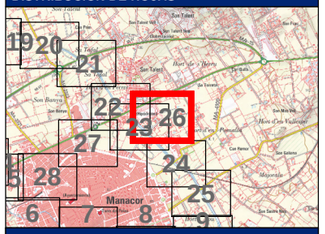

LEYENDA

Límite del Municipio

Zona avenida de 100 años

Calados para la avenida de 100 años

Valor en metros

- < 0.15
- 0.15 - 0.25
- 0.25 - 0.5
- 0.5 - 0.75
- 0.75 - 1
- > 1

- Cauce abandonado
- Cauce soterrado
- Obra de desvío del Torrente

Notas:

(1) Coordenadas ETRS_1989_UTM_Zone_31N

Título del documento: **ESTUDIO HIDROLÓGICO HIDRÁULICO Y DELIMITACIÓN DE ZONAS INUNDABLES QUE AFECTAN A LOS NÚCLEOS URBANOS DEL TÉRMINO MUNICIPAL DE MANACOR**	El ingeniero autor del documento: Ruimán Zapata Sánchez ICCP Colegiado nº 22.975	Original en DIN-A3: 0 10 20 40 60 m Escala: 1:2,000 Fecha: FEBRERO 2016	Empresa consultora: getinsa-payma	Designación: **Representación de los calados asociados a la avenida de 100 años de periodo de retorno** Zona de estudio: **Manacor**	Nº Plano: **P_05** Hoja 26 de 33

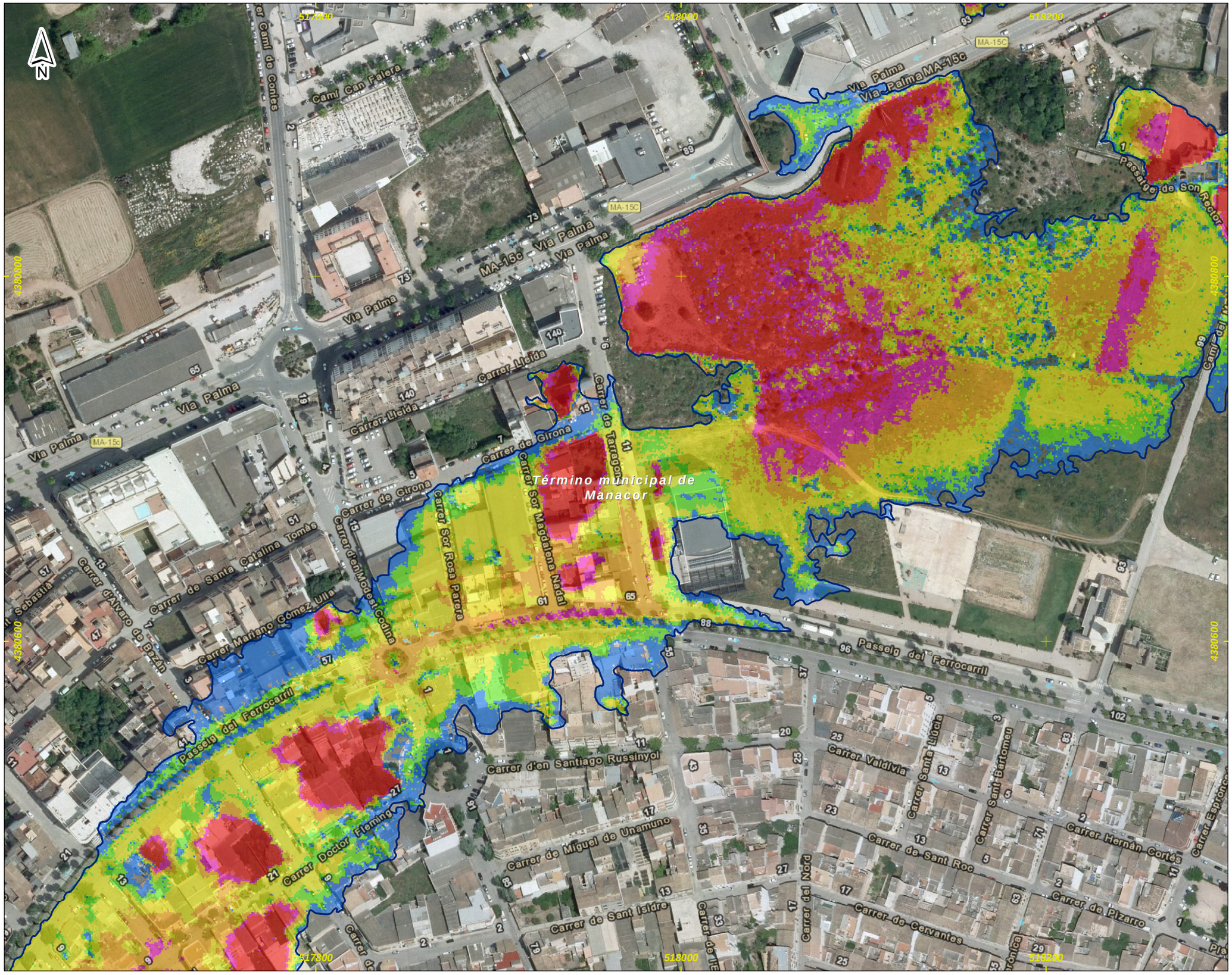

DEMARCACIÓN HIDROGRÁFICA DE BALEARES



ZONA DE ESTUDIO: MANACOR

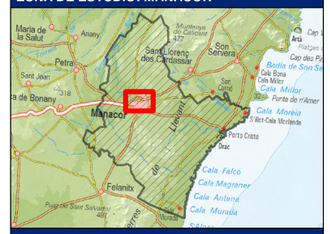

DISTRIBUCIÓN DE HOJAS

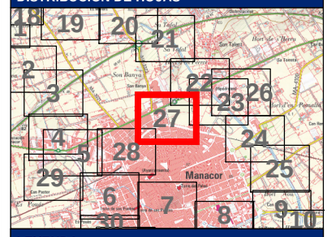

LEYENDA

Límite del Municipio

Zona avenida de 100 años

Calados para la avenida de 100 años

Valor en metros

- < 0.15
- 0.15 - 0.25
- 0.25 - 0.5
- 0.5 - 0.75
- 0.75 - 1
- > 1

- Cauce abandonado
- Cauce soterrado
- Obra de desvío del Torrente

Notas:

(1) Coordenadas ETRS_1989_UTM_Zone_31N

Título del documento: **ESTUDIO HIDROLÓGICO HIDRÁULICO Y DELIMITACIÓN DE ZONAS INUNDABLES QUE AFECTAN A LOS NÚCLEOS URBANOS DEL TÉRMINO MUNICIPAL DE MANACOR**	El ingeniero autor del documento: Ruimán Zapata Sánchez ICCP Colegiado nº 22.975	Original en DIN-A3: 0 10 20 40 60 m Escala: 1:2,000 Fecha: FEBRERO 2016	Empresa consultora: getinsa-payma	Designación: **Representación de los calados asociados a la avenida de 100 años de periodo de retorno** Zona de estudio: **Manacor**	Nº Plano: **P_05** Hoja 27 de 33

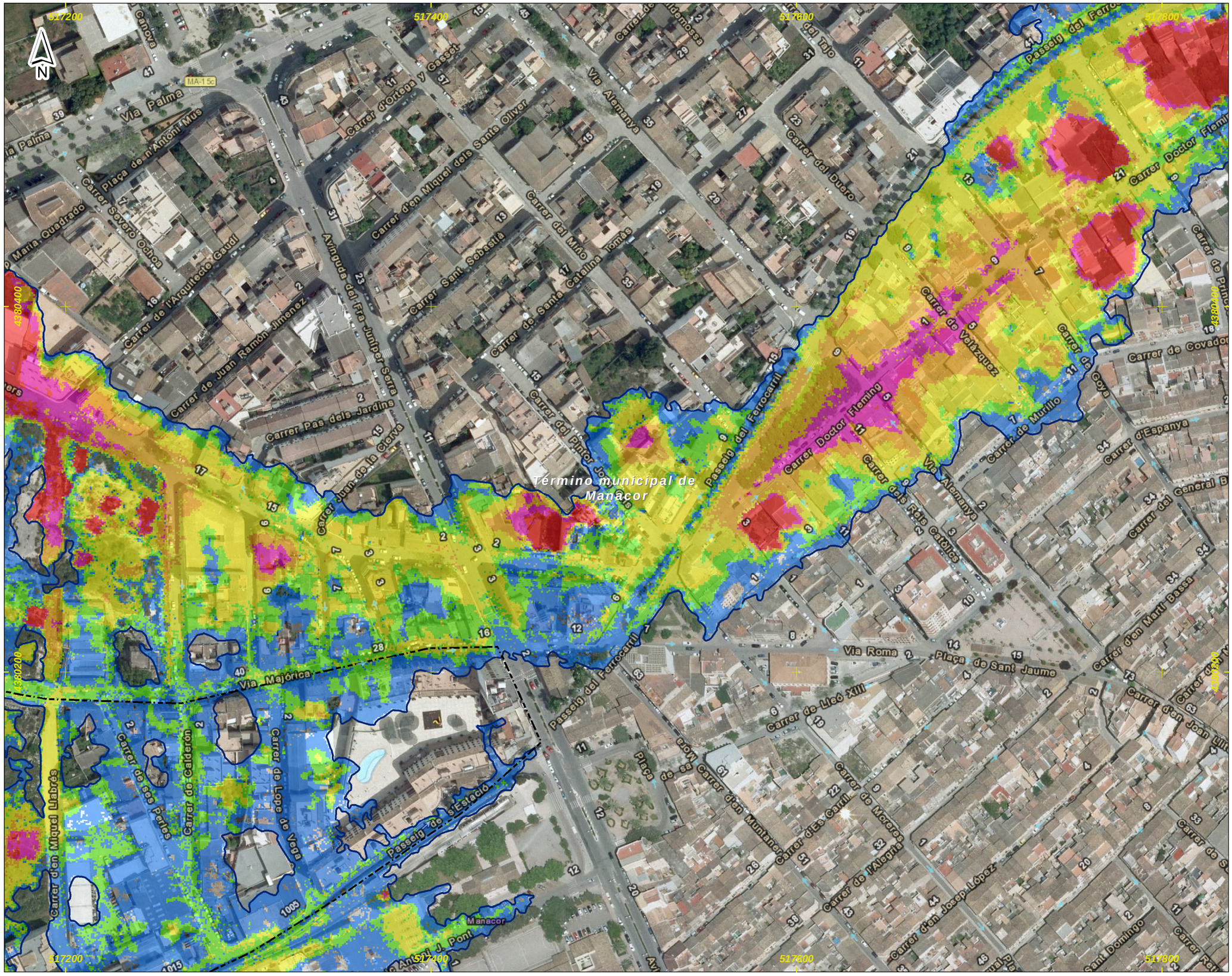

DEMARCACIÓN HIDROGRÁFICA DE BALEARES



ZONA DE ESTUDIO: MANACOR



DISTRIBUCIÓN DE HOJAS

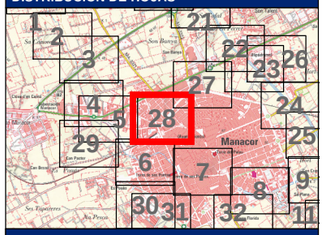

LEYENDA

Límite del Municipio

Zona avenida de 100 años

Calados para la avenida de 100 años

Valor en metros

- < 0.15
- 0.15 - 0.25
- 0.25 - 0.5
- 0.5 - 0.75
- 0.75 - 1
- > 1

- Cauce abandonado
- Cauce soterrado
- Obra de desvío del Torrente

Notas:

(1) Coordenadas ETRS_1989_UTM_Zone_31N

Título del documento: **ESTUDIO HIDROLÓGICO HIDRÁULICO Y DELIMITACIÓN DE ZONAS INUNDABLES QUE AFECTAN A LOS NÚCLEOS URBANOS DEL TÉRMINO MUNICIPAL DE MANACOR**	El ingeniero autor del documento: Ruimán Zapata Sánchez ICCP Colegiado nº 22.975	Original en DIN-A3: 0 10 20 40 60 m Escala: 1:2,000 Fecha: FEBRERO 2016	Empresa consultora: getinsa-payma	Designación: **Representación de los calados asociados a la avenida de 100 años de periodo de retorno** Zona de estudio: **Manacor**	Nº Plano: **P_05** Hoja 28 de 33

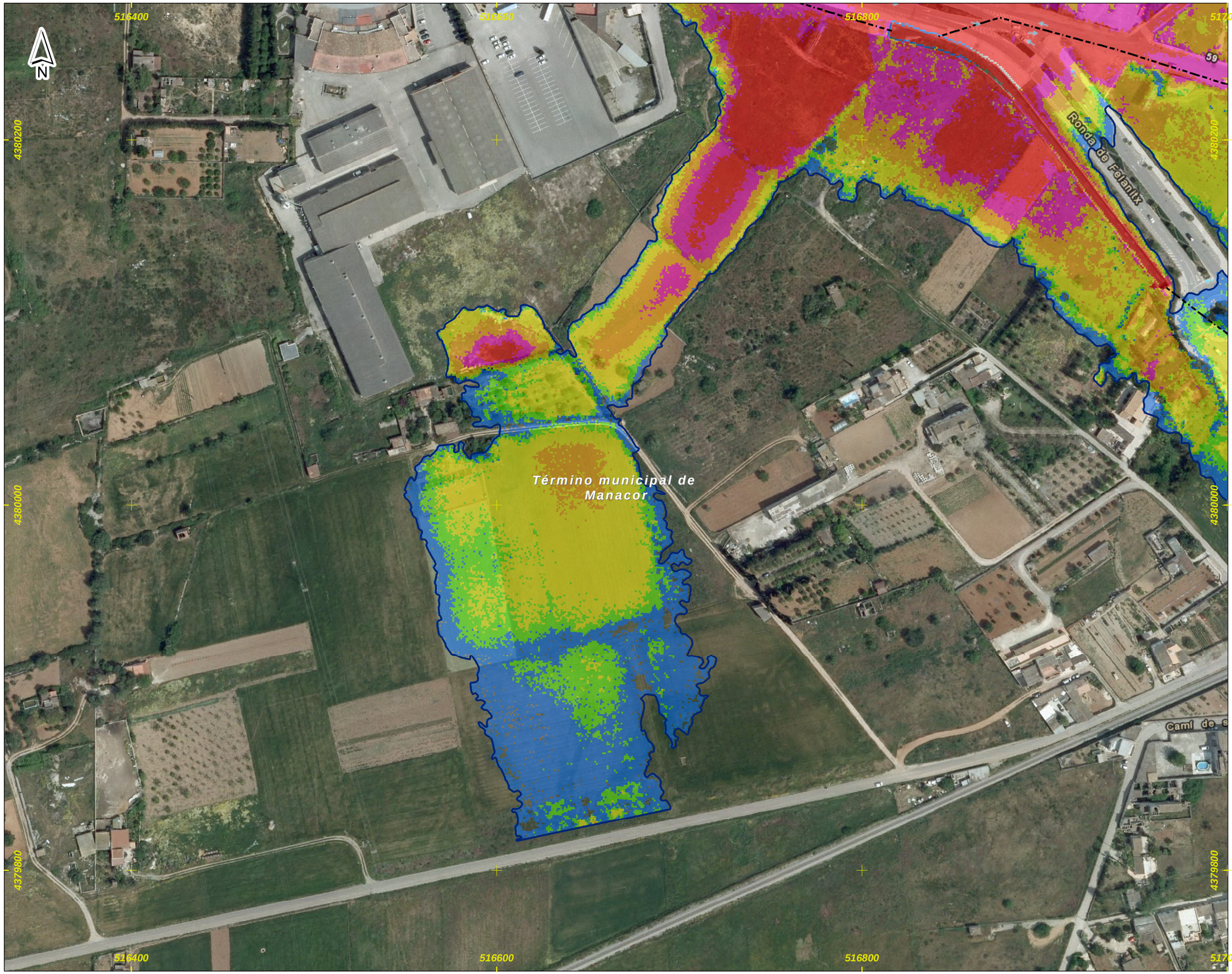

DEMARCACIÓN HIDROGRÁFICA DE BALEARES



ZONA DE ESTUDIO: MANACOR



DISTRIBUCIÓN DE HOJAS

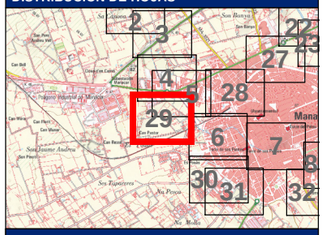

LEYENDA

Límite del Municipio

Zona avenida de 100 años

Calados para la avenida de 100 años

Valor en metros

- < 0.15
- 0.15 - 0.25
- 0.25 - 0.5
- 0.5 - 0.75
- 0.75 - 1
- > 1

- Cauce abandonado
- Cauce soterrado
- Obra de desvío del Torrente

Notas:

(1) Coordenadas ETRS_1989_UTM_Zone_31N

Título del documento: **ESTUDIO HIDROLÓGICO HIDRÁULICO Y DELIMITACIÓN DE ZONAS INUNDABLES QUE AFECTAN A LOS NÚCLEOS URBANOS DEL TÉRMINO MUNICIPAL DE MANACOR**	El ingeniero autor del documento: Ruimán Zapata Sánchez ICCP Colegiado nº 22.975	Original en DIN-A3: 0 10 20 40 60 m Escala: 1:2,000 Fecha: FEBRERO 2016	Empresa consultora: getinsa-payma	Designación: **Representación de los calados asociados a la avenida de 100 años de periodo de retorno** Zona de estudio: **Manacor**	Nº Plano: **P_05** Hoja 29 de 33



DEMARCACIÓN HIDROGRÁFICA DE BALEARES



ZONA DE ESTUDIO: MANACOR



DISTRIBUCIÓN DE HOJAS

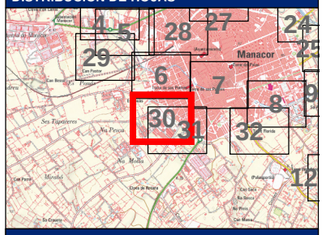

LEYENDA

Límite del Municipio

Zona avenida de 100 años

Calados para la avenida de 100 años

Valor en metros

- < 0.15
- 0.15 - 0.25
- 0.25 - 0.5
- 0.5 - 0.75
- 0.75 - 1
- > 1

- Cauce abandonado
- Cauce soterrado
- Obra de desvío del Torrente

Notas:

(1) Coordenadas ETRS_1989_UTM_Zone_31N

Título del documento: **ESTUDIO HIDROLÓGICO HIDRÁULICO Y DELIMITACIÓN DE ZONAS INUNDABLES QUE AFECTAN A LOS NÚCLEOS URBANOS DEL TÉRMINO MUNICIPAL DE MANACOR**	El ingeniero autor del documento: Ruimán Zapata Sánchez ICCP Colegiado nº 22.975	Original en DIN-A3: 0 10 20 40 60 m Escala: 1:2,000 Fecha: FEBRERO 2016	Empresa consultora: getinsa-payma	Designación: **Representación de los calados asociados a la avenida de 100 años de periodo de retorno** Zona de estudio: **Manacor**	Nº Plano: **P_05** Hoja 30 de 33



DEMARCACIÓN HIDROGRÁFICA DE BALEARES



ZONA DE ESTUDIO: MANACOR

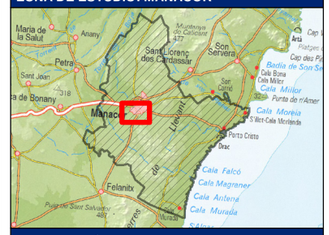

DISTRIBUCIÓN DE HOJAS

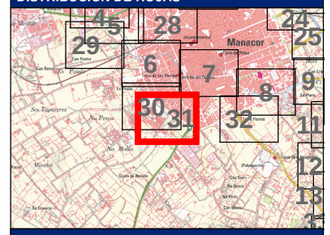

LEYENDA

Límite del Municipio

Zona avenida de 100 años

Calados para la avenida de 100 años

Valor en metros

- < 0.15
- 0.15 - 0.25
- 0.25 - 0.5
- 0.5 - 0.75
- 0.75 - 1
- > 1

- Cauce abandonado
- Cauce soterrado
- Obra de desvío del Torrente

Notas:

(1) Coordenadas ETRS_1989_UTM_Zone_31N

Título del documento: **ESTUDIO HIDROLÓGICO HIDRÁULICO Y DELIMITACIÓN DE ZONAS INUNDABLES QUE AFECTAN A LOS NÚCLEOS URBANOS DEL TÉRMINO MUNICIPAL DE MANACOR**	El ingeniero autor del documento: Ruimán Zapata Sánchez ICCP Colegiado nº 22.975	Original en DIN-A3: 0 10 20 40 60 m Escala: 1:2,000 Fecha: FEBRERO 2016	Empresa consultora: getinsa-payma	Designación: **Representación de los calados asociados a la avenida de 100 años de periodo de retorno** Zona de estudio: **Manacor**	Nº Plano: **P_05** Hoja 31 de 33



DEMARCACIÓN HIDROGRÁFICA DE BALEARES



ZONA DE ESTUDIO: MANACOR

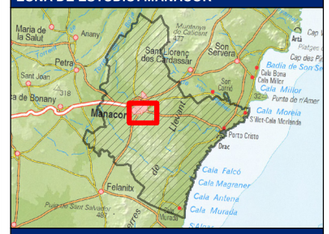

DISTRIBUCIÓN DE HOJAS

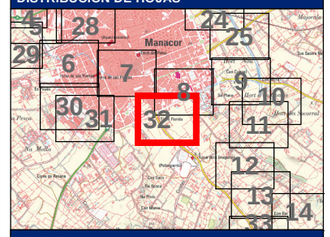

LEYENDA

Límite del Municipio

Zona avenida de 100 años

Calados para la avenida de 100 años

Valor en metros

- < 0.15
- 0.15 - 0.25
- 0.25 - 0.5
- 0.5 - 0.75
- 0.75 - 1
- > 1

Cauce abandonado

Cauce soterrado

Obra de desvío del Torrente

Notas:

(1) Coordenadas ETRS_1989_UTM_Zone_31N

Título del documento: **ESTUDIO HIDROLÓGICO HIDRÁULICO Y DELIMITACIÓN DE ZONAS INUNDABLES QUE AFECTAN A LOS NÚCLEOS URBANOS DEL TÉRMINO MUNICIPAL DE MANACOR**	El ingeniero autor del documento: Ruimán Zapata Sánchez ICCP Colegiado nº 22.975	Original en DIN-A3: 0 10 20 40 60 m Escala: 1:2,000 Fecha: FEBRERO 2016	Empresa consultora: getinsa-payma	Designación: **Representación de los calados asociados a la avenida de 100 años de periodo de retorno** Zona de estudio: **Manacor**	Nº Plano: **P_05** Hoja 32 de 33



DEMARCACIÓN HIDROGRÁFICA DE BALEARES



ZONA DE ESTUDIO: MANACOR

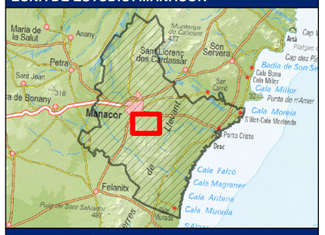

DISTRIBUCIÓN DE HOJAS

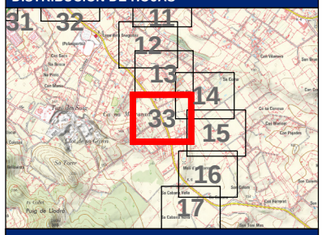

LEYENDA

Límite del Municipio

Zona avenida de 100 años

Calados para la avenida de 100 años

Valor en metros

- < 0.15
- 0.15 - 0.25
- 0.25 - 0.5
- 0.5 - 0.75
- 0.75 - 1
- > 1

- Cauce abandonado
- Cauce soterrado
- Obra de desvío del Torrente

Notas:

(1) Coordenadas ETRS_1989_UTM_Zone_31N

Título del documento: **ESTUDIO HIDROLÓGICO HIDRÁULICO Y DELIMITACIÓN DE ZONAS INUNDABLES QUE AFECTAN A LOS NÚCLEOS URBANOS DEL TÉRMINO MUNICIPAL DE MANACOR**	El ingeniero autor del documento: Ruimán Zapata Sánchez ICCP Colegiado nº 22.975	Original en DIN-A3: 0 10 20 40 60 m Escala: 1:2,000 Fecha: FEBRERO 2016	Empresa consultora: getinsa-payma	Designación: **Representación de los calados asociados a la avenida de 100 años de periodo de retorno** Zona de estudio: **Manacor**	Nº Plano: **P_05** Hoja 33 de 33

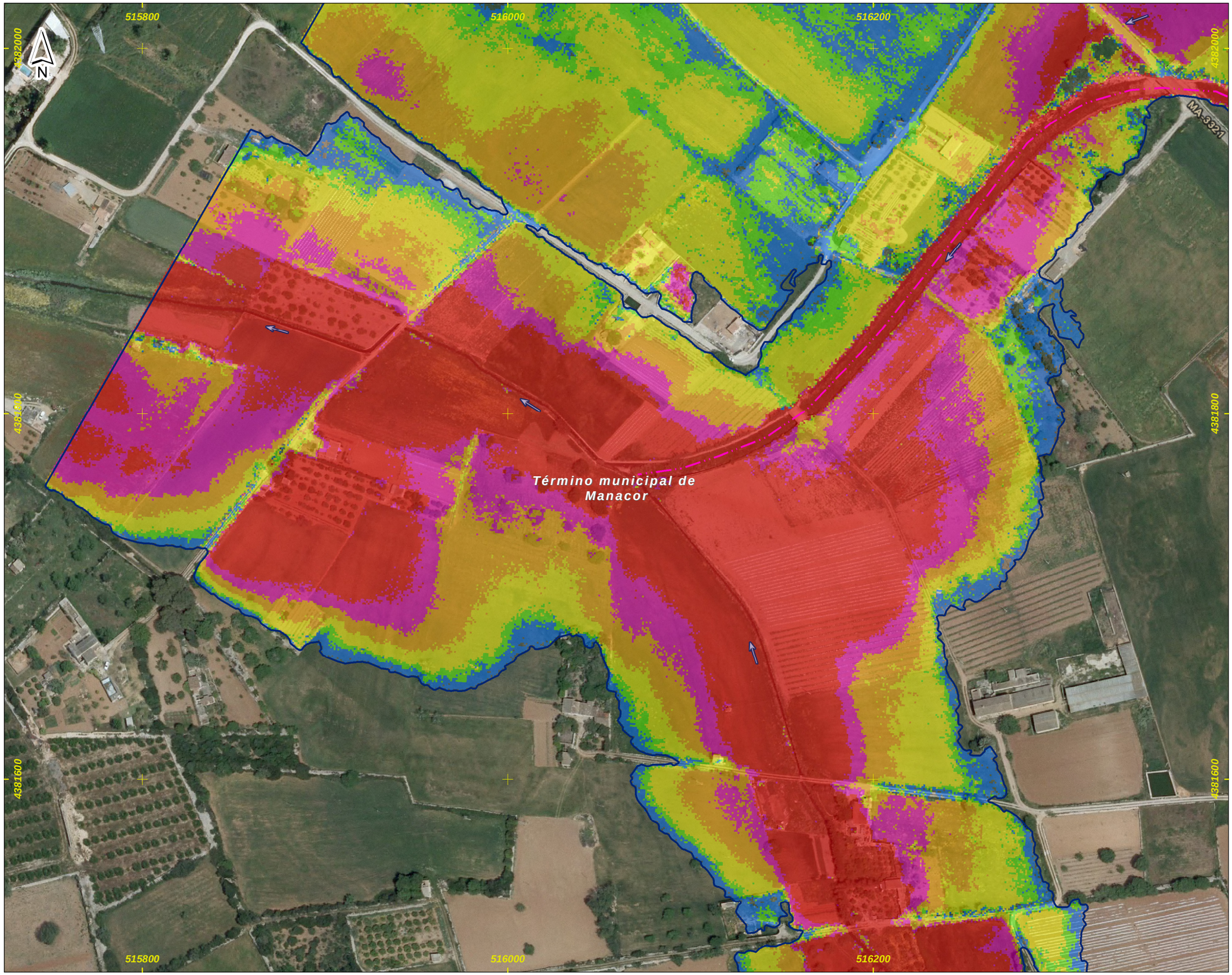

DEMARCACIÓN HIDROGRÁFICA DE BALEARES



ZONA DE ESTUDIO: MANACOR

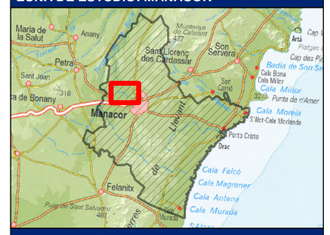

DISTRIBUCIÓN DE HOJAS

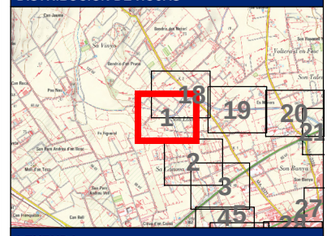

LEYENDA

- Límite del Municipio
- Zona avenida de 500 años

Calados para la avenida de 500 años

Valor en metros

- < 0.15
- 0.15 - 0.25
- 0.25 - 0.5
- 0.5 - 0.75
- 0.75 - 1
- > 1

- Cauce abandonado
- Cauce soterrado
- Obra de desvío del Torrente

Notas:

(1) Coordenadas ETRS_1989_UTM_Zone_31N

Título del documento: **ESTUDIO HIDROLÓGICO HIDRÁULICO Y DELIMITACIÓN DE ZONAS INUNDABLES QUE AFECTAN A LOS NÚCLEOS URBANOS DEL TÉRMINO MUNICIPAL DE MANACOR**	El ingeniero autor del documento: Ruimán Zapata Sánchez ICCP Colegiado nº 22.975	Original en DIN-A3: 0 10 20 40 60 m Escala: 1:2,000 Fecha: FEBRERO 2016	Empresa consultora: getinsa-payma	Designación: **Representación de los calados asociados a la avenida de 500 años de periodo de retorno** Zona de estudio: **Manacor**	Nº Plano: **P_06** Hoja 1 de 33

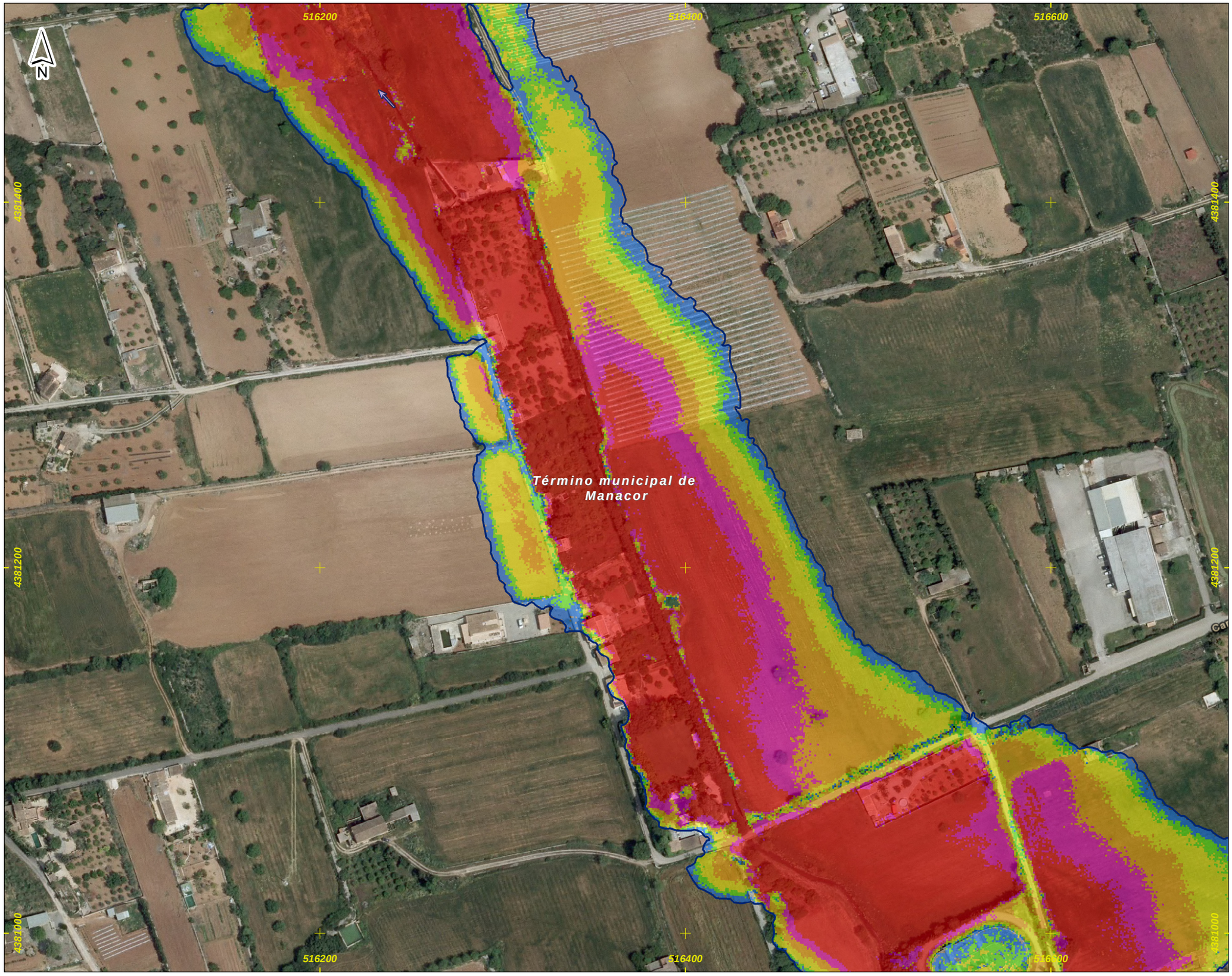

DEMARCACIÓN HIDROGRÁFICA DE BALEARES



ZONA DE ESTUDIO: MANACOR

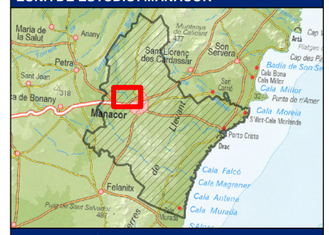

DISTRIBUCIÓN DE HOJAS

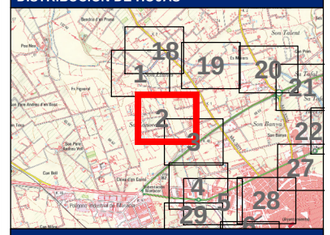

LEYENDA

- Límite del Municipio
- Zona avenida de 500 años

Calados para la avenida de 500 años

Valor en metros

- < 0.15
- 0.15 - 0.25
- 0.25 - 0.5
- 0.5 - 0.75
- 0.75 - 1
- > 1

- Cauce abandonado
- Cauce soterrado
- Obra de desvío del Torrente

Notas:

(1) Coordenadas ETRS_1989_UTM_Zone_31N

Título del documento: **ESTUDIO HIDROLÓGICO HIDRÁULICO Y DELIMITACIÓN DE ZONAS INUNDABLES QUE AFECTAN A LOS NÚCLEOS URBANOS DEL TÉRMINO MUNICIPAL DE MANACOR**	El ingeniero autor del documento: Ruimán Zapata Sánchez ICCP Colegiado nº 22.975	Original en DIN-A3: 0 10 20 40 60 m Escala: 1:2,000 Fecha: FEBRERO 2016	Empresa consultora: getinsa-payma	Designación: **Representación de los calados asociados a la avenida de 500 años de periodo de retorno** Zona de estudio: **Manacor**	Nº Plano: **P_06** Hoja 2 de 33

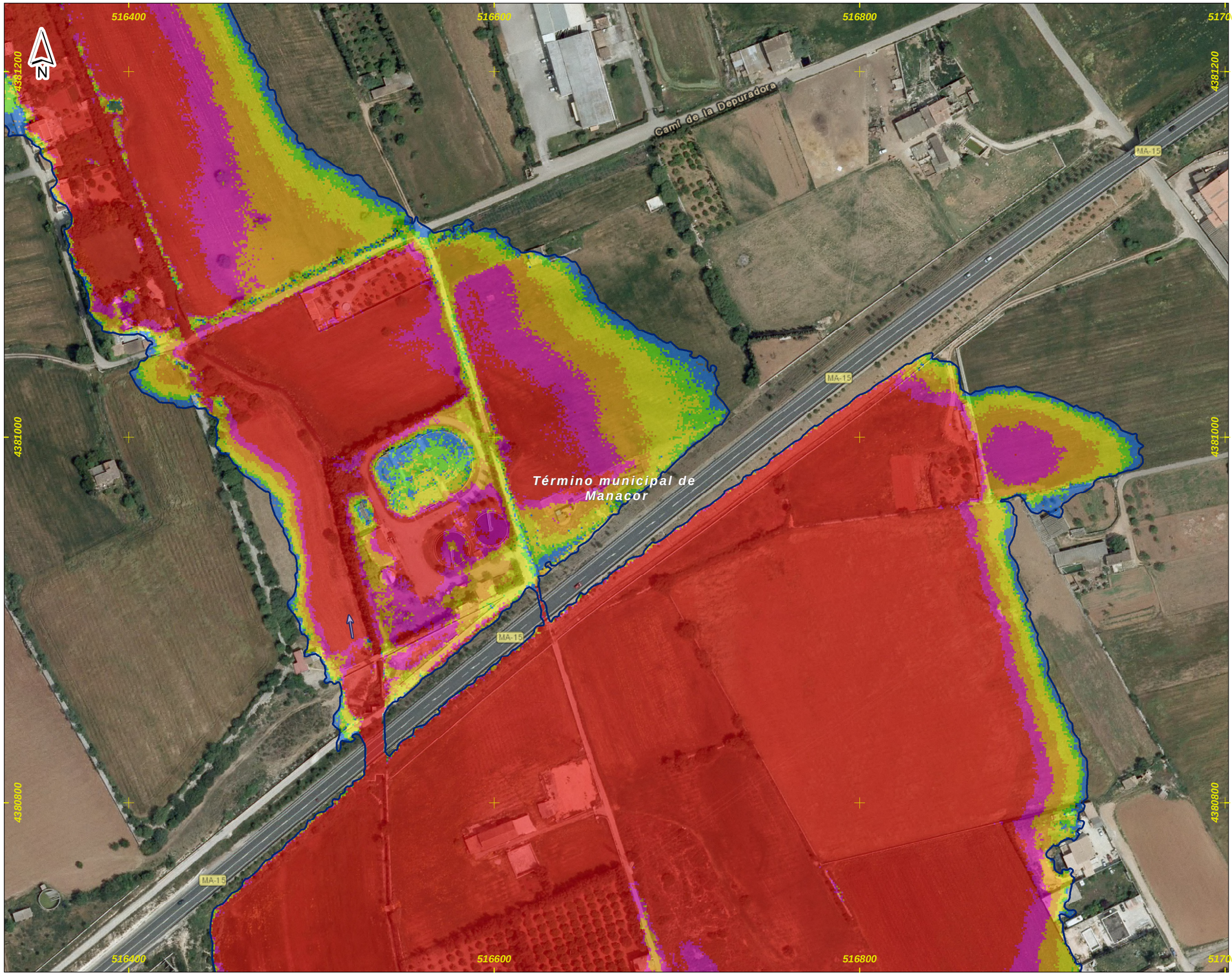

DEMARCACIÓN HIDROGRÁFICA DE BALEARES



ZONA DE ESTUDIO: MANACOR

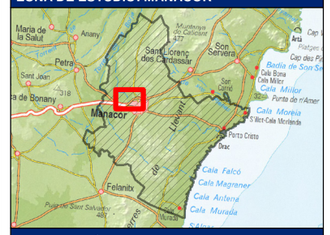

DISTRIBUCIÓN DE HOJAS

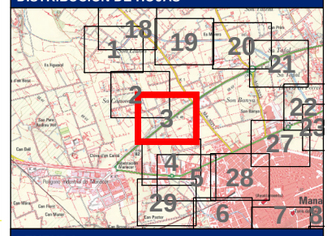

LEYENDA

- Límite del Municipio
- Zona avenida de 500 años

Calados para la avenida de 500 años

Valor en metros

- < 0.15
- 0.15 - 0.25
- 0.25 - 0.5
- 0.5 - 0.75
- 0.75 - 1
- > 1

- Cauce abandonado
- Cauce soterrado
- Obra de desvío del Torrente

Notas:

(1) Coordenadas ETRS_1989_UTM_Zone_31N

Título del documento: **ESTUDIO HIDROLÓGICO HIDRÁULICO Y DELIMITACIÓN DE ZONAS INUNDABLES QUE AFECTAN A LOS NÚCLEOS URBANOS DEL TÉRMINO MUNICIPAL DE MANACOR**	El ingeniero autor del documento: Ruimán Zapata Sánchez ICCP Colegiado nº 22.975	Original en DIN-A3: 0 10 20 40 60 m Escala: 1:2,000 Fecha: FEBRERO 2016	Empresa consultora: getinsa-payma	Designación: **Representación de los calados asociados a la avenida de 500 años de periodo de retorno** Zona de estudio: **Manacor**	Nº Plano: **P_06** Hoja 3 de 33



DEMARCACIÓN HIDROGRÁFICA DE BALEARES



ZONA DE ESTUDIO: MANACOR



DISTRIBUCIÓN DE HOJAS

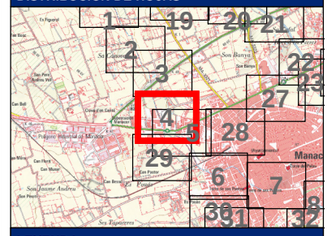

LEYENDA

Límite del Municipio

Zona avenida de 500 años

Calados para la avenida de 500 años

Valor en metros

- < 0.15
- 0.15 - 0.25
- 0.25 - 0.5
- 0.5 - 0.75
- 0.75 - 1
- > 1

- Cauce abandonado
- Cauce soterrado
- Obra de desvío del Torrente

Notas:

(1) Coordenadas ETRS_1989_UTM_Zone_31N

Título del documento: **ESTUDIO HIDROLÓGICO HIDRÁULICO Y DELIMITACIÓN DE ZONAS INUNDABLES QUE AFECTAN A LOS NÚCLEOS URBANOS DEL TÉRMINO MUNICIPAL DE MANACOR**	El ingeniero autor del documento: Ruimán Zapata Sánchez ICCP Colegiado nº 22.975	Original en DIN-A3: 0 10 20 40 60 m Escala: 1:2,000 Fecha: FEBRERO 2016	Empresa consultora: getinsa-payma	Designación: **Representación de los calados asociados a la avenida de 500 años de periodo de retorno** Zona de estudio: **Manacor**	Nº Plano: **P_06** Hoja 4 de 33

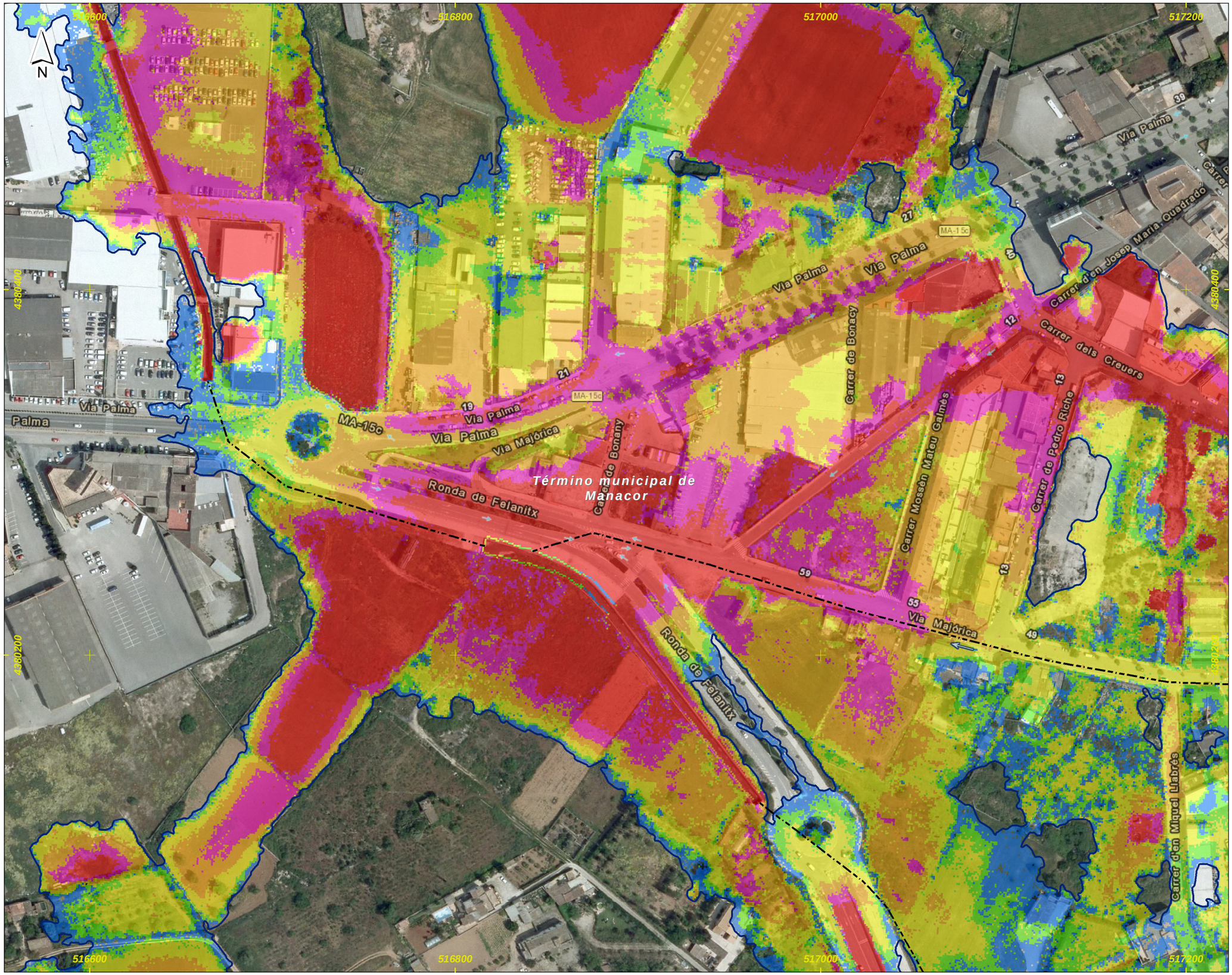

DEMARCACIÓN HIDROGRÁFICA DE BALEARES



ZONA DE ESTUDIO: MANACOR

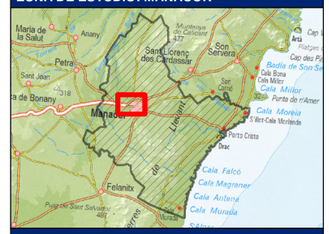

DISTRIBUCIÓN DE HOJAS

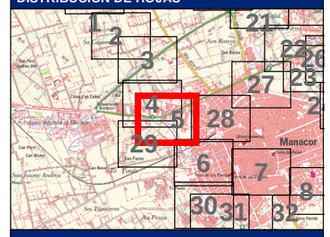

LEYENDA

Límite del Municipio

Zona avenida de 500 años

Calados para la avenida de 500 años

Valor en metros

- < 0.15
- 0.15 - 0.25
- 0.25 - 0.5
- 0.5 - 0.75
- 0.75 - 1
- > 1

Cauce abandonado

Cauce soterrado

Obra de desvío del Torrente

Notas:

(1) Coordenadas ETRS_1989_UTM_Zone_31N

Título del documento: **ESTUDIO HIDROLÓGICO HIDRÁULICO Y DELIMITACIÓN DE ZONAS INUNDABLES QUE AFECTAN A LOS NÚCLEOS URBANOS DEL TÉRMINO MUNICIPAL DE MANACOR**	El ingeniero autor del documento: Ruimán Zapata Sánchez ICCP Colegiado nº 22.975	Original en DIN-A3: 0 10 20 40 60 m Escala: 1:2,000 Fecha: FEBRERO 2016	Empresa consultora: getinsa-payma	Designación: **Representación de los calados asociados a la avenida de 500 años de periodo de retorno** Zona de estudio: **Manacor**	Nº Plano: **P_06** Hoja 5 de 33

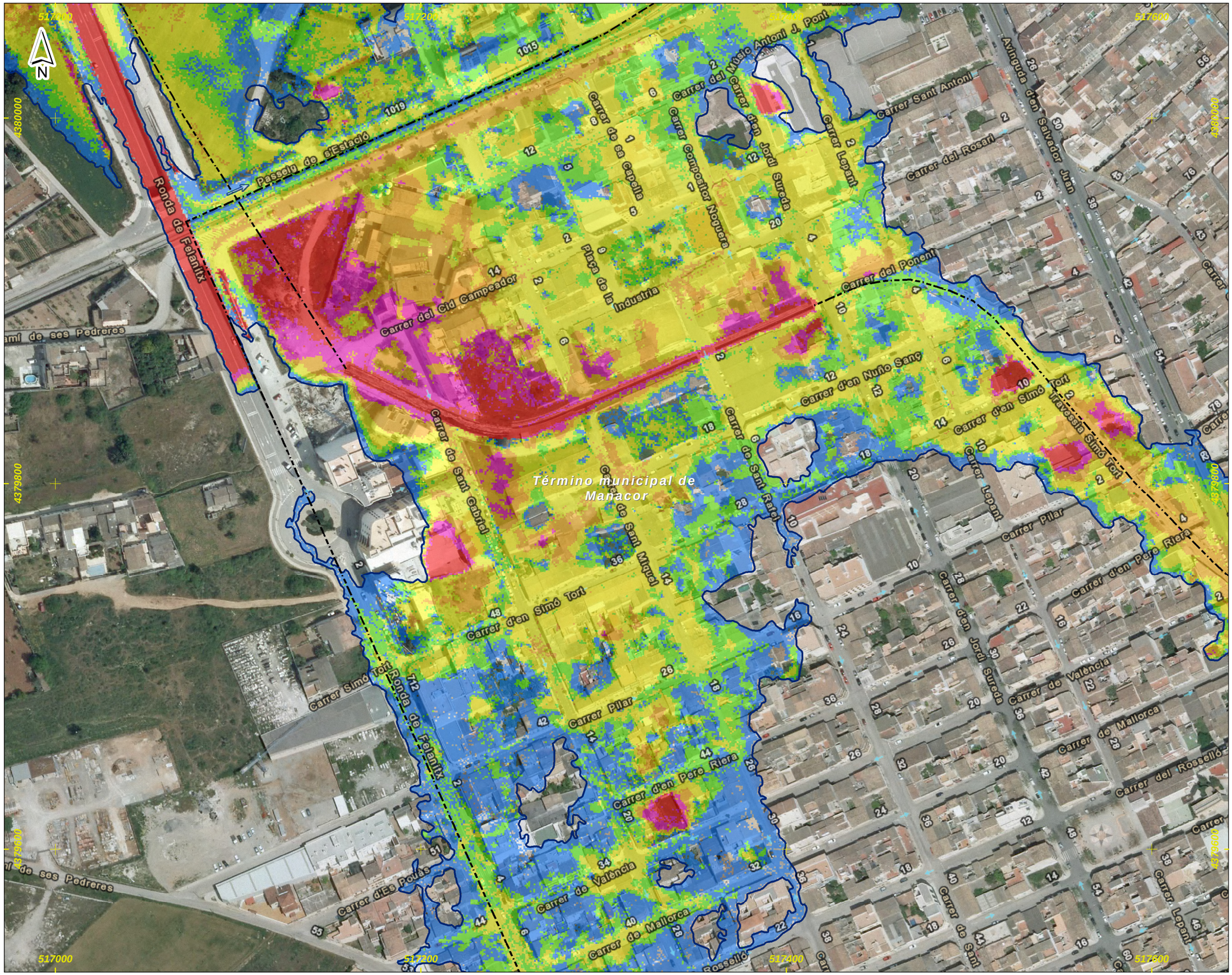

DEMARCACIÓN HIDROGRÁFICA DE BALEARES



ZONA DE ESTUDIO: MANACOR

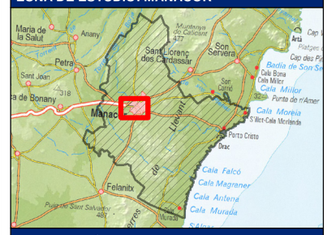

DISTRIBUCIÓN DE HOJAS

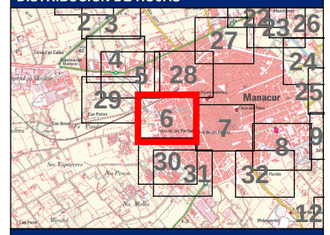

LEYENDA

- Límite del Municipio
- Zona avenida de 500 años

Calados para la avenida de 500 años

Valor en metros

- < 0.15
- 0.15 - 0.25
- 0.25 - 0.5
- 0.5 - 0.75
- 0.75 - 1
- > 1

- Cauce abandonado
- Cauce soterrado
- Obra de desvío del Torrente

Notas:

(1) Coordenadas ETRS_1989_UTM_Zone_31N

Título del documento: **ESTUDIO HIDROLÓGICO HIDRÁULICO Y DELIMITACIÓN DE ZONAS INUNDABLES QUE AFECTAN A LOS NÚCLEOS URBANOS DEL TÉRMINO MUNICIPAL DE MANACOR**	El ingeniero autor del documento: Ruimán Zapata Sánchez ICCP Colegiado nº 22.975	Original en DIN-A3: 0 10 20 40 60 m Escala: 1:2,000 Fecha: FEBRERO 2016	Empresa consultora: getinsa-payma	Designación: **Representación de los calados asociados a la avenida de 500 años de periodo de retorno** Zona de estudio: **Manacor**	Nº Plano: **P_06** Hoja 6 de 33

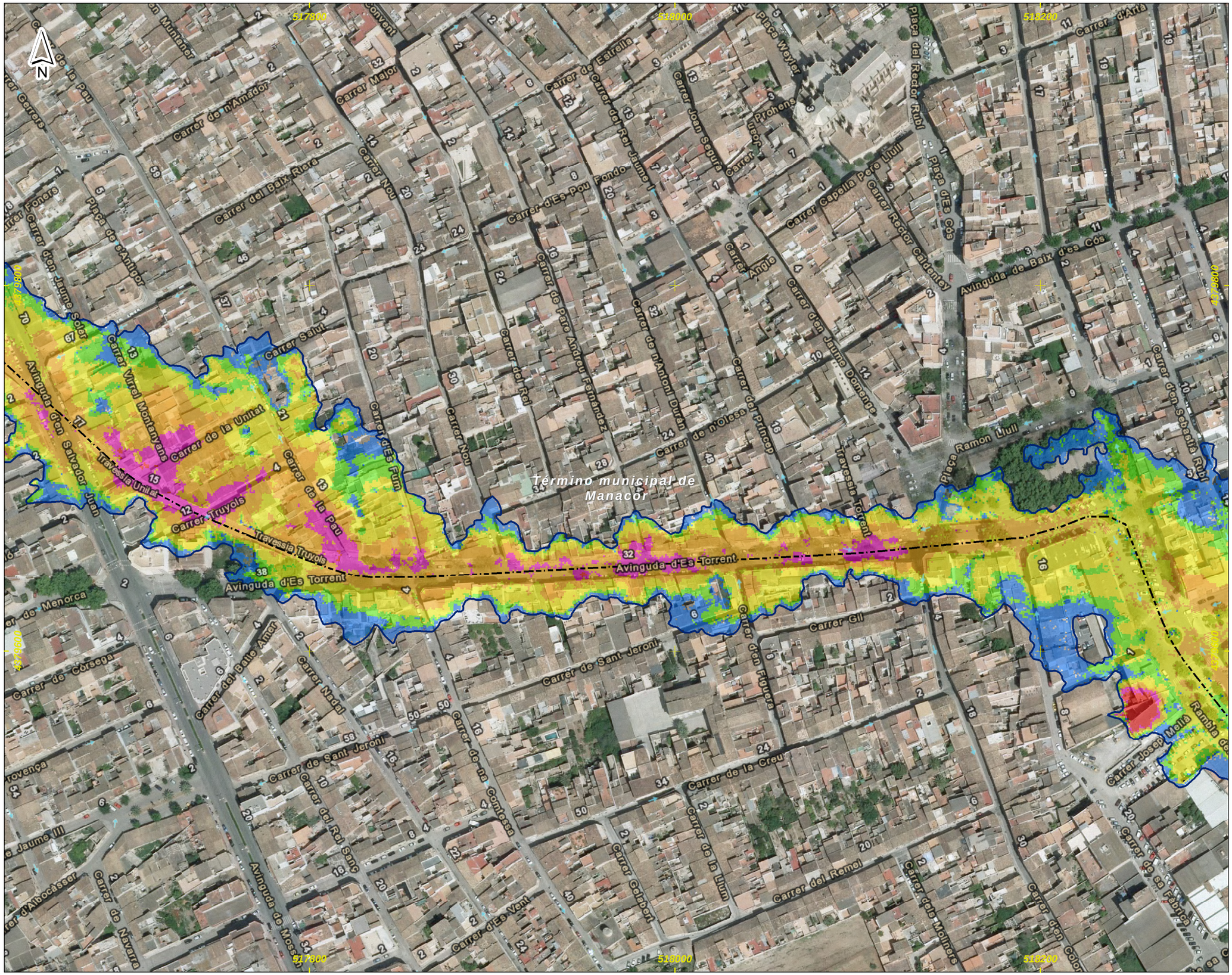

DEMARCACIÓN HIDROGRÁFICA DE BALEARES



ZONA DE ESTUDIO: MANACOR



DISTRIBUCIÓN DE HOJAS

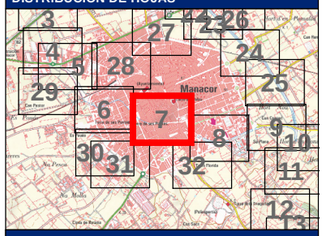

LEYENDA

Límite del Municipio

Zona avenida de 500 años

Calados para la avenida de 500 años

Valor en metros

- < 0.15
- 0.15 - 0.25
- 0.25 - 0.5
- 0.5 - 0.75
- 0.75 - 1
- > 1

Cauce abandonado

Cauce soterrado

Obra de desvío del Torrente

Notas:

(1) Coordenadas ETRS_1989_UTM_Zone_31N

Título del documento: **ESTUDIO HIDROLÓGICO HIDRÁULICO Y DELIMITACIÓN DE ZONAS INUNDABLES QUE AFECTAN A LOS NÚCLEOS URBANOS DEL TÉRMINO MUNICIPAL DE MANACOR**	El ingeniero autor del documento: Ruimán Zapata Sánchez ICCP Colegiado nº 22.975	Original en DIN-A3: 0 10 20 40 60 m Escala: 1:2,000 Fecha: FEBRERO 2016	Empresa consultora: getinsa-payma	Designación: **Representación de los calados asociados a la avenida de 500 años de periodo de retorno** Zona de estudio: **Manacor**	Nº Plano: **P_06** Hoja 7 de 33

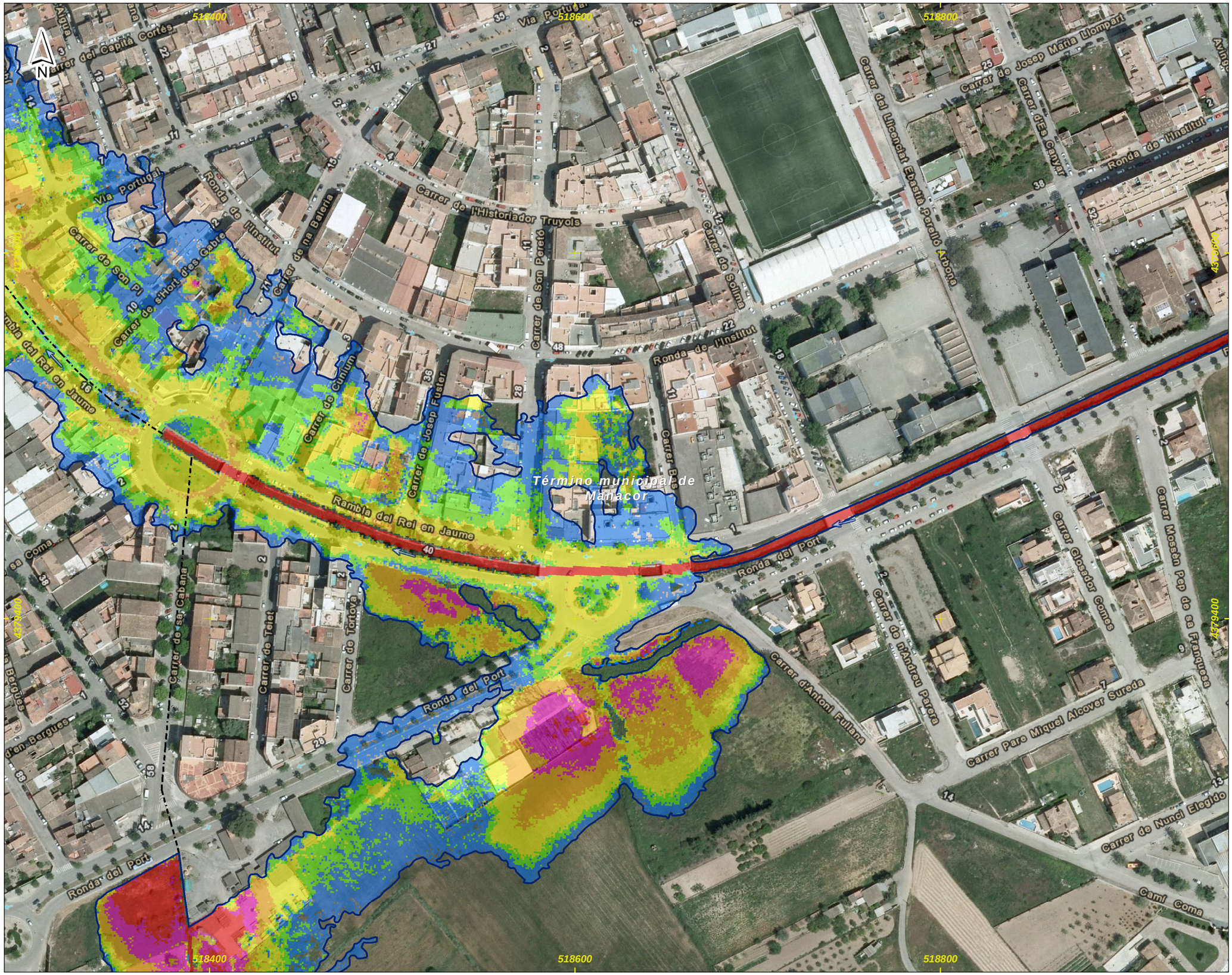

DEMARCACIÓN HIDROGRÁFICA DE BALEARES

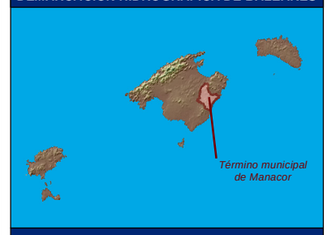

ZONA DE ESTUDIO: MANACOR

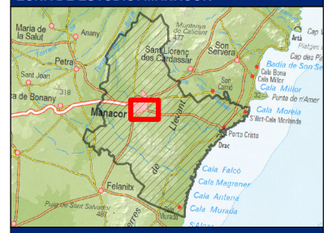

DISTRIBUCIÓN DE HOJAS

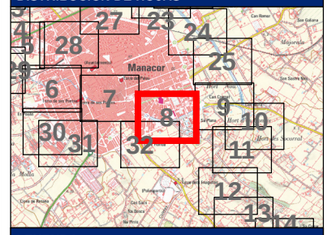

LEYENDA

- Límite del Municipio
- Zona avenida de 500 años

Calados para la avenida de 500 años

Valor en metros

- < 0.15
- 0.15 - 0.25
- 0.25 - 0.5
- 0.5 - 0.75
- 0.75 - 1
- > 1

- Cauce abandonado
- Cauce soterrado
- Obra de desvío del Torrente

Notas:

(1) Coordenadas ETRS_1989_UTM_Zone_31N

Título del documento: **ESTUDIO HIDROLÓGICO HIDRÁULICO Y DELIMITACIÓN DE ZONAS INUNDABLES QUE AFECTAN A LOS NÚCLEOS URBANOS DEL TÉRMINO MUNICIPAL DE MANACOR**	El ingeniero autor del documento: Ruimán Zapata Sánchez ICCP Colegiado nº 22.975	Original en DIN-A3: 0 10 20 40 60 m Escala: 1:2,000 Fecha: FEBRERO 2016	Empresa consultora: getinsa-payma	Designación: **Representación de los calados asociados a la avenida de 500 años de periodo de retorno** Zona de estudio: **Manacor**	Nº Plano: **P_06** Hoja 8 de 33

519000
519200
519400
519600
4379800
4379600
4379400
4379200

N

Club de Tenis Manacor

Avinguda del Parc

Carretera de Port Cristo

Ronda del Port

MA-4020

Término municipal de Manacor

Polièsportiu

DEMARCACIÓN HIDROGRÁFICA DE BALEARES

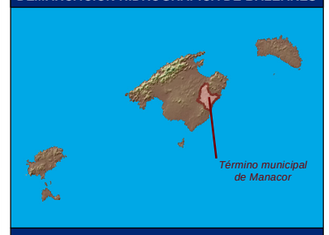

ZONA DE ESTUDIO: MANACOR

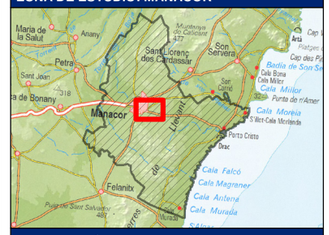

DISTRIBUCIÓN DE HOJAS

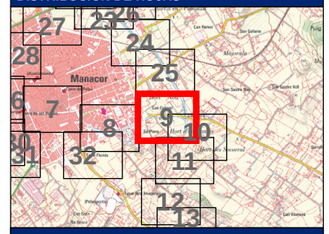

LEYENDA

Límite del Municipio

Zona avenida de 500 años

Calados para la avenida de 500 años

Valor en metros

- < 0.15
- 0.15 - 0.25
- 0.25 - 0.5
- 0.5 - 0.75
- 0.75 - 1
- > 1

- Cauce abandonado
- Cauce soterrado
- Obra de desvío del Torrente

Notas:

(1) Coordenadas ETRS_1989_UTM_Zone_31N

Título del documento: **ESTUDIO HIDROLÓGICO HIDRÁULICO Y DELIMITACIÓN DE ZONAS INUNDABLES QUE AFECTAN A LOS NÚCLEOS URBANOS DEL TÉRMINO MUNICIPAL DE MANACOR**	El ingeniero autor del documento: Ruimán Zapata Sánchez ICCP Colegiado nº 22.975	Original en DIN-A3: 0 10 20 40 60 m Escala: 1:2,000 Fecha: FEBRERO 2016	Empresa consultora: getinsa-payma	Designación: **Representación de los calados asociados a la avenida de 500 años de periodo de retorno** Zona de estudio: **Manacor**	Nº Plano: **P_06** Hoja 9 de 33

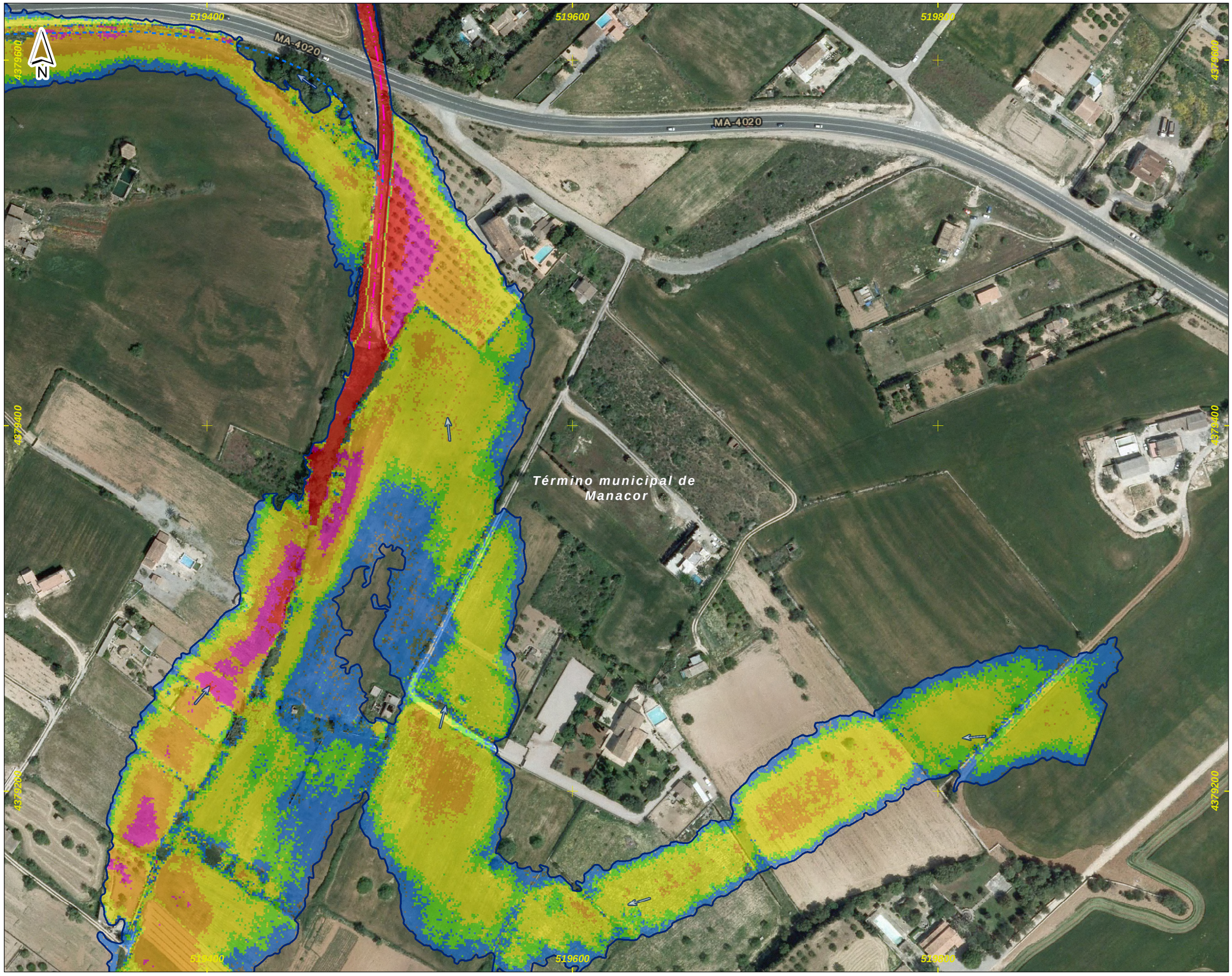

DEMARCACIÓN HIDROGRÁFICA DE BALEARES



ZONA DE ESTUDIO: MANACOR

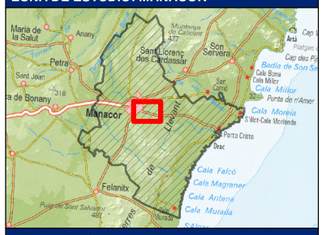

DISTRIBUCIÓN DE HOJAS

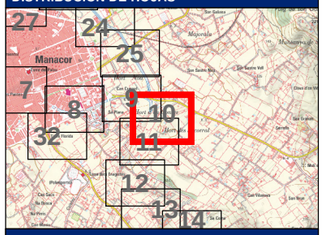

LEYENDA

Límite del Municipio

Zona avenida de 500 años

Calados para la avenida de 500 años

Valor en metros

- < 0.15
- 0.15 - 0.25
- 0.25 - 0.5
- 0.5 - 0.75
- 0.75 - 1
- > 1

- Cauce abandonado
- Cauce soterrado
- Obra de desvío del Torrente

Notas:

(1) Coordenadas ETRS_1989_UTM_Zone_31N

Título del documento: **ESTUDIO HIDROLÓGICO HIDRÁULICO Y DELIMITACIÓN DE ZONAS INUNDABLES QUE AFECTAN A LOS NÚCLEOS URBANOS DEL TÉRMINO MUNICIPAL DE MANACOR**	El ingeniero autor del documento: Ruimán Zapata Sánchez ICCP Colegiado nº 22.975	Original en DIN-A3: 0 10 20 40 60 m Escala: 1:2,000 Fecha: FEBRERO 2016	Empresa consultora: getinsa-payma	Designación: **Representación de los calados asociados a la avenida de 500 años de periodo de retorno** Zona de estudio: **Manacor**	Nº Plano: **P_06** Hoja 10 de 33

519200 519400 519600 519800

4379200 4379000

Camí Coma

Término municipal de Manacor

519200 519400 519600 519800

DEMARCACIÓN HIDROGRÁFICA DE BALEARES



ZONA DE ESTUDIO: MANACOR

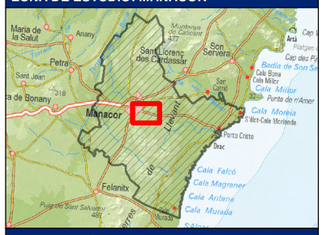

DISTRIBUCIÓN DE HOJAS

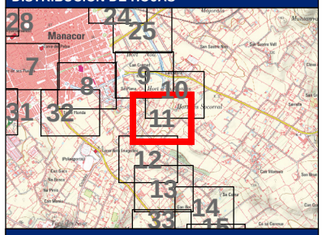

LEYENDA

Límite del Municipio

Zona avenida de 500 años

Calados para la avenida de 500 años

Valor en metros

- < 0.15
- 0.15 - 0.25
- 0.25 - 0.5
- 0.5 - 0.75
- 0.75 - 1
- > 1

- Cauce abandonado
- Cauce soterrado
- Obra de desvío del Torrente

Notas:

(1) Coordenadas ETRS_1989_UTM_Zone_31N

Título del documento: **ESTUDIO HIDROLÓGICO HIDRÁULICO Y DELIMITACIÓN DE ZONAS INUNDABLES QUE AFECTAN A LOS NÚCLEOS URBANOS DEL TÉRMINO MUNICIPAL DE MANACOR**	El ingeniero autor del documento: Ruimán Zapata Sánchez ICCP Colegiado nº 22.975	Original en DIN-A3: 0 10 20 40 60 m Escala: 1:2,000 Fecha: FEBRERO 2016	Empresa consultora: getinsa-payma	Designación: **Representación de los calados asociados a la avenida de 500 años de periodo de retorno** Zona de estudio: **Manacor**	Nº Plano: **P_06** Hoja 11 de 33

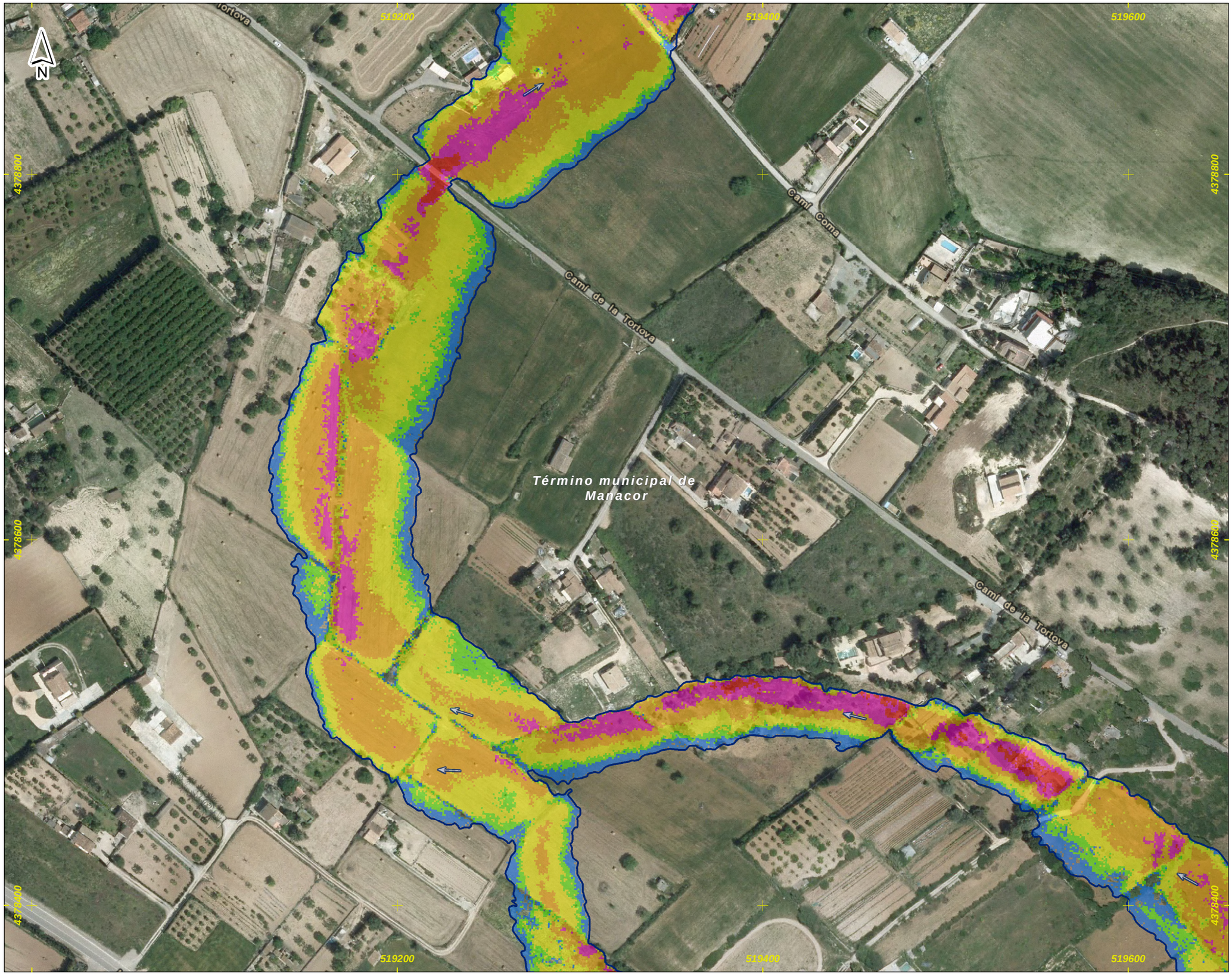

DEMARCACIÓN HIDROGRÁFICA DE BALEARES



ZONA DE ESTUDIO: MANACOR

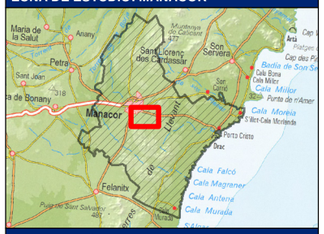

DISTRIBUCIÓN DE HOJAS

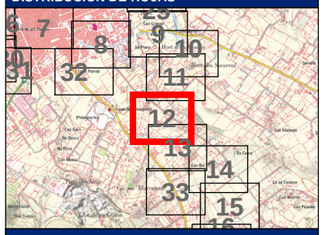

LEYENDA

Límite del Municipio

Zona avenida de 500 años

Calados para la avenida de 500 años

Valor en metros

- < 0.15
- 0.15 - 0.25
- 0.25 - 0.5
- 0.5 - 0.75
- 0.75 - 1
- > 1

- Cauce abandonado
- Cauce soterrado
- Obra de desvío del Torrente

Notas:

(1) Coordenadas ETRS_1989_UTM_Zone_31N

Título del documento: **ESTUDIO HIDROLÓGICO HIDRÁULICO Y DELIMITACIÓN DE ZONAS INUNDABLES QUE AFECTAN A LOS NÚCLEOS URBANOS DEL TÉRMINO MUNICIPAL DE MANACOR**	El ingeniero autor del documento: Ruimán Zapata Sánchez ICCP Colegiado nº 22.975	Original en DIN-A3: 0 10 20 40 60 m Escala: 1:2,000 Fecha: FEBRERO 2016	Empresa consultora: getinsa-payma	Designación: **Representación de los calados asociados a la avenida de 500 años de periodo de retorno** Zona de estudio: **Manacor**	Nº Plano: **P_06** Hoja 12 de 33

519200
519400
519600
519800
4378400
4378200
N
la Tortova
Camí Coma
Término municipal de Manacor
MA-4015

DEMARCACIÓN HIDROGRÁFICA DE BALEARES

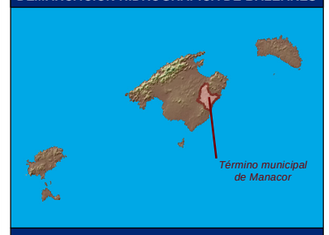

ZONA DE ESTUDIO: MANACOR

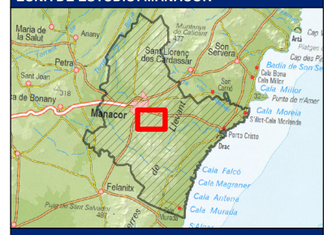

DISTRIBUCIÓN DE HOJAS

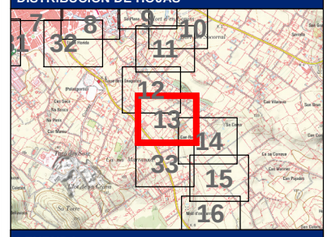

LEYENDA

Límite del Municipio

Zona avenida de 500 años

Calados para la avenida de 500 años

Valor en metros

- < 0.15
- 0.15 - 0.25
- 0.25 - 0.5
- 0.5 - 0.75
- 0.75 - 1
- > 1

- Cauce abandonado
- Cauce soterrado
- Obra de desvío del Torrente

Notas:

(1) Coordenadas ETRS_1989_UTM_Zone_31N

Título del documento: **ESTUDIO HIDROLÓGICO HIDRÁULICO Y DELIMITACIÓN DE ZONAS INUNDABLES QUE AFECTAN A LOS NÚCLEOS URBANOS DEL TÉRMINO MUNICIPAL DE MANACOR**	El ingeniero autor del documento: Ruimán Zapata Sánchez ICCP Colegiado nº 22.975	Original en DIN-A3: 0 10 20 40 60 m Escala: 1:2,000 Fecha: FEBRERO 2016	Empresa consultora: getinsa-payma	Designación: **Representación de los calados asociados a la avenida de 500 años de periodo de retorno** Zona de estudio: **Manacor**	Nº Plano: **P_06** Hoja 13 de 33

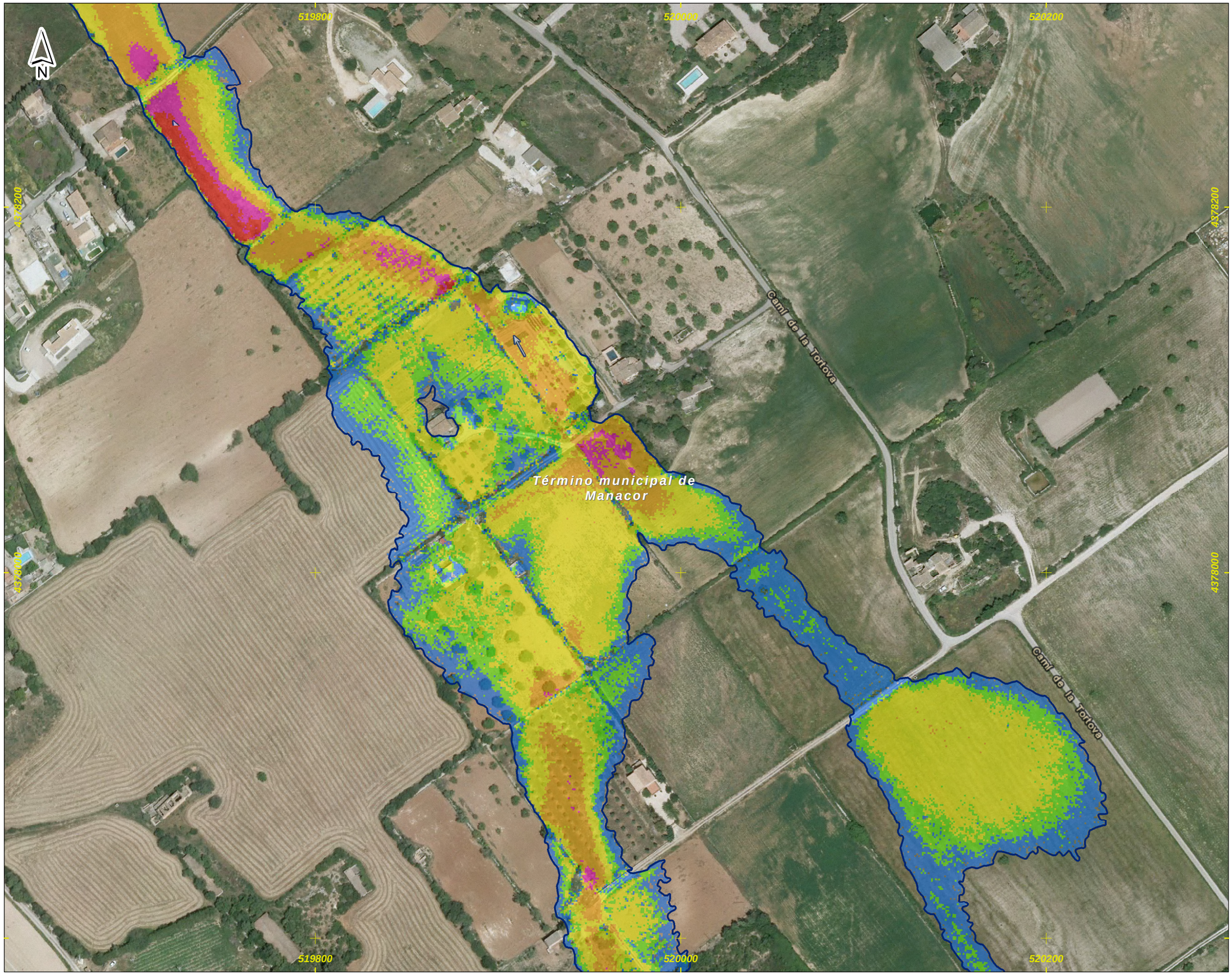

DEMARCACIÓN HIDROGRÁFICA DE BALEARES



ZONA DE ESTUDIO: MANACOR

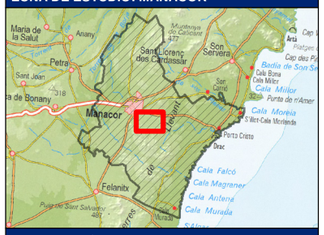

DISTRIBUCIÓN DE HOJAS

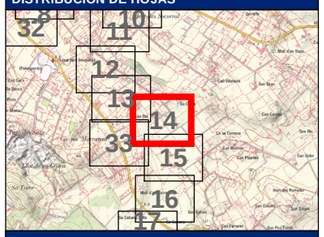

LEYENDA

- Límite del Municipio
- Zona avenida de 500 años

Calados para la avenida de 500 años

Valor en metros

- < 0.15
- 0.15 - 0.25
- 0.25 - 0.5
- 0.5 - 0.75
- 0.75 - 1
- > 1

- Cauce abandonado
- Cauce soterrado
- Obra de desvío del Torrente

Notas:

(1) Coordenadas ETRS_1989_UTM_Zone_31N

Título del documento: **ESTUDIO HIDROLÓGICO HIDRÁULICO Y DELIMITACIÓN DE ZONAS INUNDABLES QUE AFECTAN A LOS NÚCLEOS URBANOS DEL TÉRMINO MUNICIPAL DE MANACOR**	El ingeniero autor del documento: Ruimán Zapata Sánchez ICCP Colegiado nº 22.975	Original en DIN-A3: 0 10 20 40 60 m Escala: 1:2,000 Fecha: FEBRERO 2016	Empresa consultora: getinsa-payma	Designación: **Representación de los calados asociados a la avenida de 500 años de periodo de retorno** Zona de estudio: **Manacor**	Nº Plano: **P_06** Hoja 14 de 33

519800
520000
520200
520400
4377800
4377600

Término municipal de Manacor

Camí de la Torrova

DEMARCACIÓN HIDROGRÁFICA DE BALEARES



ZONA DE ESTUDIO: MANACOR

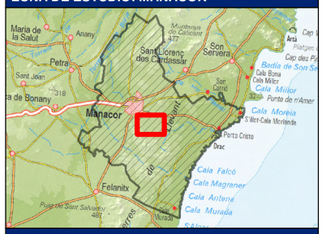

DISTRIBUCIÓN DE HOJAS

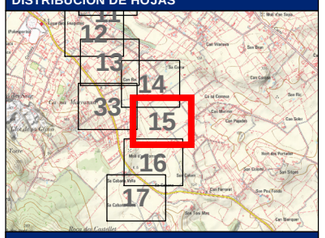

LEYENDA

- Límite del Municipio
- Zona avenida de 500 años

Calados para la avenida de 500 años

Valor en metros

- < 0.15
- 0.15 - 0.25
- 0.25 - 0.5
- 0.5 - 0.75
- 0.75 - 1
- > 1

- Cauce abandonado
- Cauce soterrado
- Obra de desvío del Torrente

Notas:

(1) Coordenadas ETRS_1989_UTM_Zone_31N

Título del documento:

ESTUDIO HIDROLÓGICO HIDRÁULICO Y DELIMITACIÓN DE ZONAS INUNDABLES QUE AFECTAN A LOS NÚCLEOS URBANOS DEL TÉRMINO MUNICIPAL DE MANACOR

El ingeniero autor del documento:

Ruimán Zapata Sánchez ICCP Colegiado nº 22.975

Original en DIN-A3:

0 10 20 40 60 m

Escala: 1:2,000

Fecha: FEBRERO 2016

Empresa consultora: getinsa-payma

Designación:

Representación de los calados asociados a la avenida de 500 años de periodo de retorno

Zona de estudio: **Manacor**

Nº Plano: **P_06**

Hoja 15 de 33

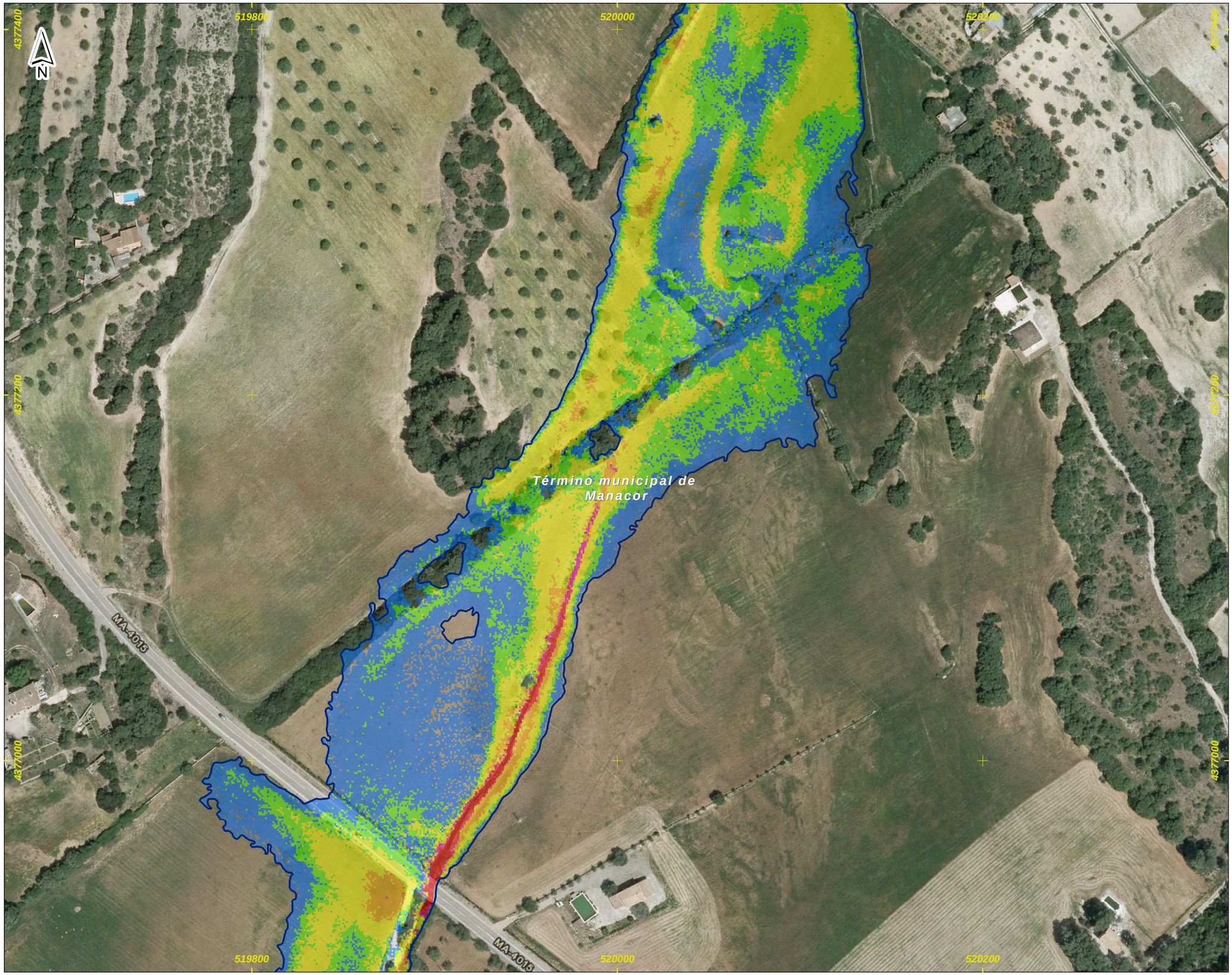

DEMARCACIÓN HIDROGRÁFICA DE BALEARES

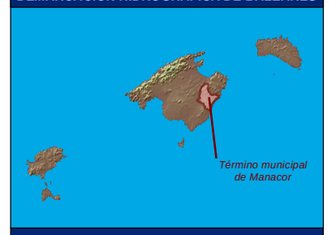

ZONA DE ESTUDIO: MANACOR

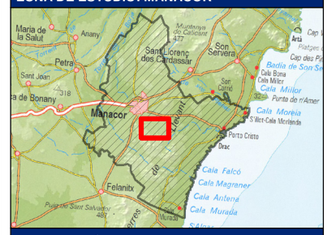

DISTRIBUCIÓN DE HOJAS

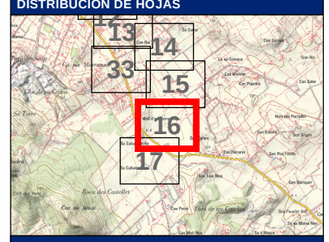

LEYENDA

Límite del Municipio

Zona avenida de 500 años

Calados para la avenida de 500 años

Valor en metros

- < 0.15
- 0.15 - 0.25
- 0.25 - 0.5
- 0.5 - 0.75
- 0.75 - 1
- > 1

- Cauce abandonado
- Cauce soterrado
- Obra de desvío del Torrente

Notas:

(1) Coordenadas ETRS_1989_UTM_Zone_31N

Título del documento: **ESTUDIO HIDROLÓGICO HIDRÁULICO Y DELIMITACIÓN DE ZONAS INUNDABLES QUE AFECTAN A LOS NÚCLEOS URBANOS DEL TÉRMINO MUNICIPAL DE MANACOR**	El ingeniero autor del documento: Ruimán Zapata Sánchez ICCP Colegiado nº 22.975	Original en DIN-A3: 0 10 20 40 60 m Escala: 1:2,000 Fecha: FEBRERO 2016	Empresa consultora: getinsa-payma	Designación: **Representación de los calados asociados a la avenida de 500 años de periodo de retorno** Zona de estudio: **Manacor**	Nº Plano: **P_06** Hoja 16 de 33

519600
519800
520000
4377000
4376800
4376600
N
MA-4015
MA-4
Término municipal de Manacor

DEMARCACIÓN HIDROGRÁFICA DE BALEARES



ZONA DE ESTUDIO: MANACOR



DISTRIBUCIÓN DE HOJAS

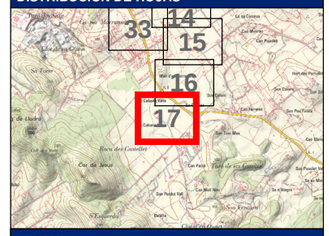

LEYENDA

Límite del Municipio

Zona avenida de 500 años

Calados para la avenida de 500 años

Valor en metros

- < 0.15
- 0.15 - 0.25
- 0.25 - 0.5
- 0.5 - 0.75
- 0.75 - 1
- > 1

- Cauce abandonado
- Cauce soterrado
- Obra de desvío del Torrente

Notas:

(1) Coordenadas ETRS_1989_UTM_Zone_31N

Título del documento: **ESTUDIO HIDROLÓGICO HIDRÁULICO Y DELIMITACIÓN DE ZONAS INUNDABLES QUE AFECTAN A LOS NÚCLEOS URBANOS DEL TÉRMINO MUNICIPAL DE MANACOR**	El ingeniero autor del documento: Ruimán Zapata Sánchez ICCP Colegiado nº 22.975	Original en DIN-A3: 0 10 20 40 60 m Escala: 1:2,000 Fecha: FEBRERO 2016	Empresa consultora: getinsa-payma	Designación: **Representación de los calados asociados a la avenida de 500 años de periodo de retorno** Zona de estudio: **Manacor**	Nº Plano: **P_06** Hoja 17 de 33

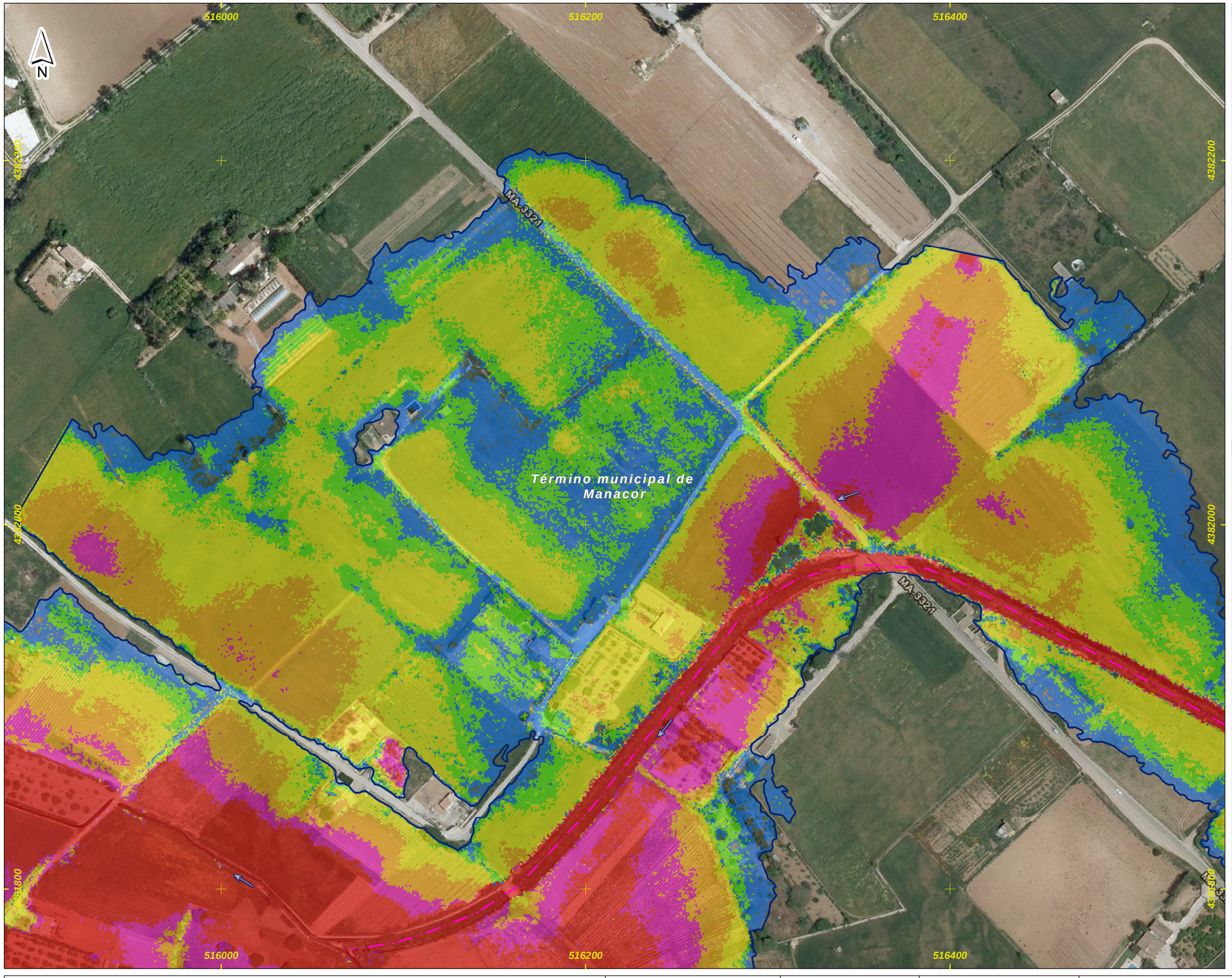

DEMARCACIÓN HIDROGRÁFICA DE BALEARES



ZONA DE ESTUDIO: MANACOR



DISTRIBUCIÓN DE HOJAS

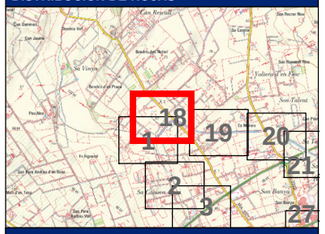

LEYENDA

- Límite del Municipio
- Zona avenida de 500 años

Calados para la avenida de 500 años

Valor en metros

- < 0.15
- 0.15 - 0.25
- 0.25 - 0.5
- 0.5 - 0.75
- 0.75 - 1
- > 1

- Cauce abandonado
- Cauce soterrado
- Obra de desvío del Torrente

Notas:

(1) Coordenadas ETRS_1989_UTM_Zone_31N

Título del documento: **ESTUDIO HIDROLÓGICO HIDRÁULICO Y DELIMITACIÓN DE ZONAS INUNDABLES QUE AFECTAN A LOS NÚCLEOS URBANOS DEL TÉRMINO MUNICIPAL DE MANACOR**	El ingeniero autor del documento: Ruimán Zapata Sánchez ICCP Colegiado nº 22.975	Original en DIN-A3: 0 10 20 40 60 m Escala: 1:2,000 Fecha: FEBRERO 2016	Empresa consultora: getinsa-payma	Designación: **Representación de los calados asociados a la avenida de 500 años de periodo de retorno** Zona de estudio: **Manacor**	Nº Plano: **P_06** Hoja 18 de 33

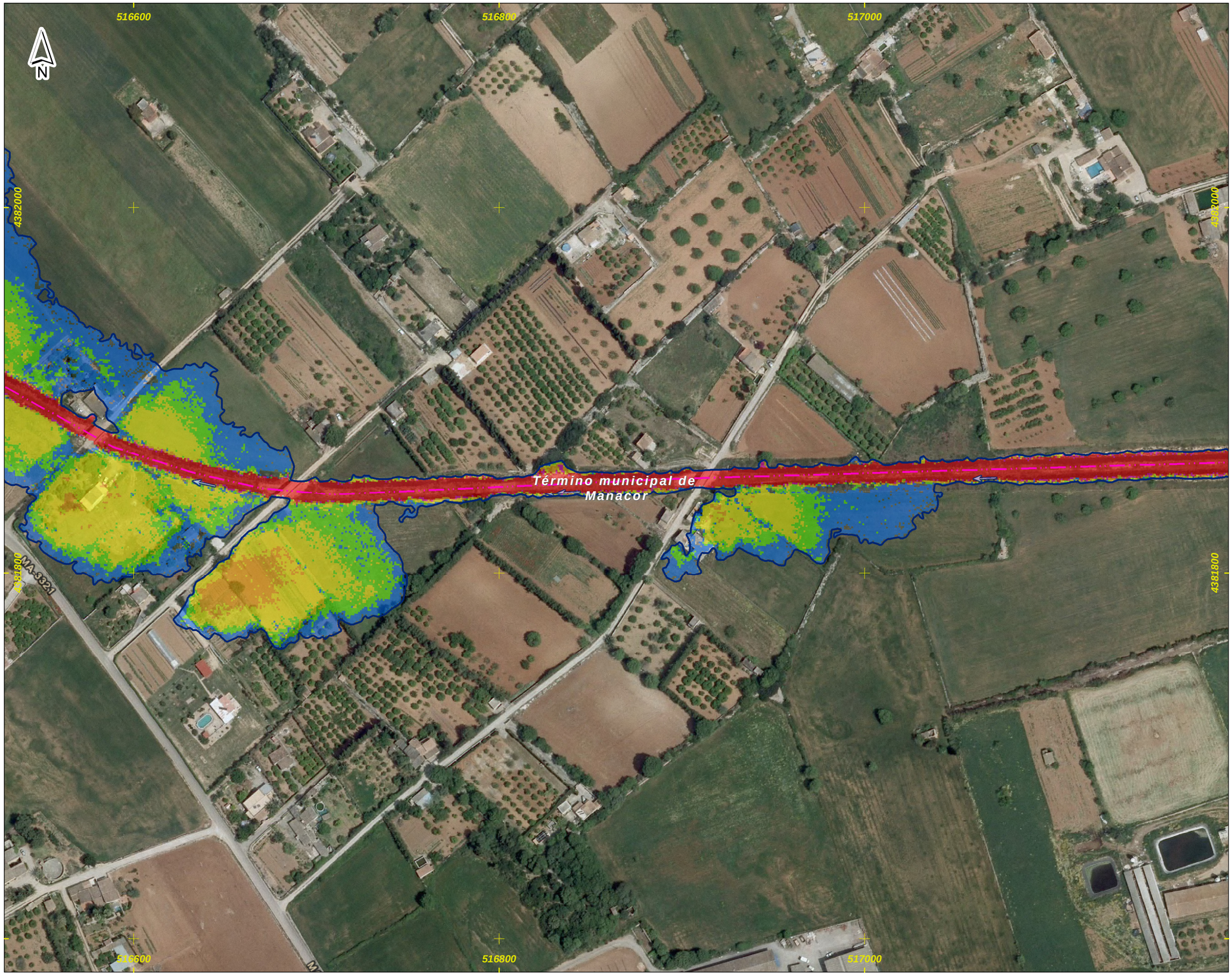

DEMARCACIÓN HIDROGRÁFICA DE BALEARES

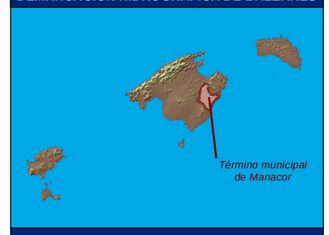

ZONA DE ESTUDIO: MANACOR

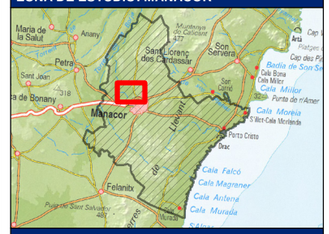

DISTRIBUCIÓN DE HOJAS

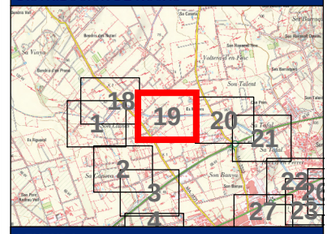

LEYENDA

- Límite del Municipio
- Zona avenida de 500 años

Calados para la avenida de 500 años

Valor en metros

- < 0.15
- 0.15 - 0.25
- 0.25 - 0.5
- 0.5 - 0.75
- 0.75 - 1
- > 1

- Cauce abandonado
- Cauce soterrado
- Obra de desvío del Torrente

Notas:

(1) Coordenadas ETRS_1989_UTM_Zone_31N

Título del documento: **ESTUDIO HIDROLÓGICO HIDRÁULICO Y DELIMITACIÓN DE ZONAS INUNDABLES QUE AFECTAN A LOS NÚCLEOS URBANOS DEL TÉRMINO MUNICIPAL DE MANACOR**	El ingeniero autor del documento: Ruimán Zapata Sánchez ICCP Colegiado nº 22.975	Original en DIN-A3: 0 10 20 40 60 m Escala: 1:2,000 Fecha: FEBRERO 2016	Empresa consultora: getinsa-payma	Designación: **Representación de los calados asociados a la avenida de 500 años de periodo de retorno** Zona de estudio: **Manacor**	Nº Plano: **P_06** Hoja 19 de 33



DEMARCACIÓN HIDROGRÁFICA DE BALEARES

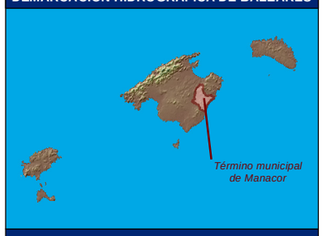

ZONA DE ESTUDIO: MANACOR



DISTRIBUCIÓN DE HOJAS

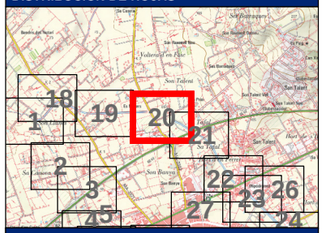

LEYENDA

Límite del Municipio

Zona avenida de 500 años

Calados para la avenida de 500 años

Valor en metros

- < 0.15
- 0.15 - 0.25
- 0.25 - 0.5
- 0.5 - 0.75
- 0.75 - 1
- > 1

- Cauce abandonado
- Cauce soterrado
- Obra de desvío del Torrente

Notas:

(1) Coordenadas ETRS_1989_UTM_Zone_31N

Título del documento: **ESTUDIO HIDROLÓGICO HIDRÁULICO Y DELIMITACIÓN DE ZONAS INUNDABLES QUE AFECTAN A LOS NÚCLEOS URBANOS DEL TÉRMINO MUNICIPAL DE MANACOR**	El ingeniero autor del documento: Ruimán Zapata Sánchez ICCP Colegiado nº 22.975	Original en DIN-A3: 0 10 20 40 60 m Escala: 1:2,000 Fecha: FEBRERO 2016	Empresa consultora: getinsa-payma	Designación: **Representación de los calados asociados a la avenida de 500 años de periodo de retorno** Zona de estudio: **Manacor**	Nº Plano: **P_06** Hoja 20 de 33



DEMARCACIÓN HIDROGRÁFICA DE BALEARES



ZONA DE ESTUDIO: MANACOR



DISTRIBUCIÓN DE HOJAS

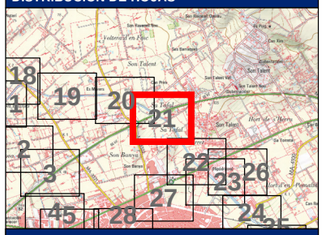

LEYENDA

Límite del Municipio

Zona avenida de 500 años

Calados para la avenida de 500 años

Valor en metros

- < 0.15
- 0.15 - 0.25
- 0.25 - 0.5
- 0.5 - 0.75
- 0.75 - 1
- > 1

- Cauce abandonado
- Cauce soterrado
- Obra de desvío del Torrente

Notas:

(1) Coordenadas ETRS_1989_UTM_Zone_31N

Título del documento: **ESTUDIO HIDROLÓGICO HIDRÁULICO Y DELIMITACIÓN DE ZONAS INUNDABLES QUE AFECTAN A LOS NÚCLEOS URBANOS DEL TÉRMINO MUNICIPAL DE MANACOR**	El ingeniero autor del documento: Ruimán Zapata Sánchez ICCP Colegiado nº 22.975	Original en DIN-A3: 0 10 20 40 60 m Escala: 1:2,000 Fecha: FEBRERO 2016	Empresa consultora: getinsa-payma	Designación: **Representación de los calados asociados a la avenida de 500 años de periodo de retorno** Zona de estudio: **Manacor**	Nº Plano: **P_06** Hoja 21 de 33

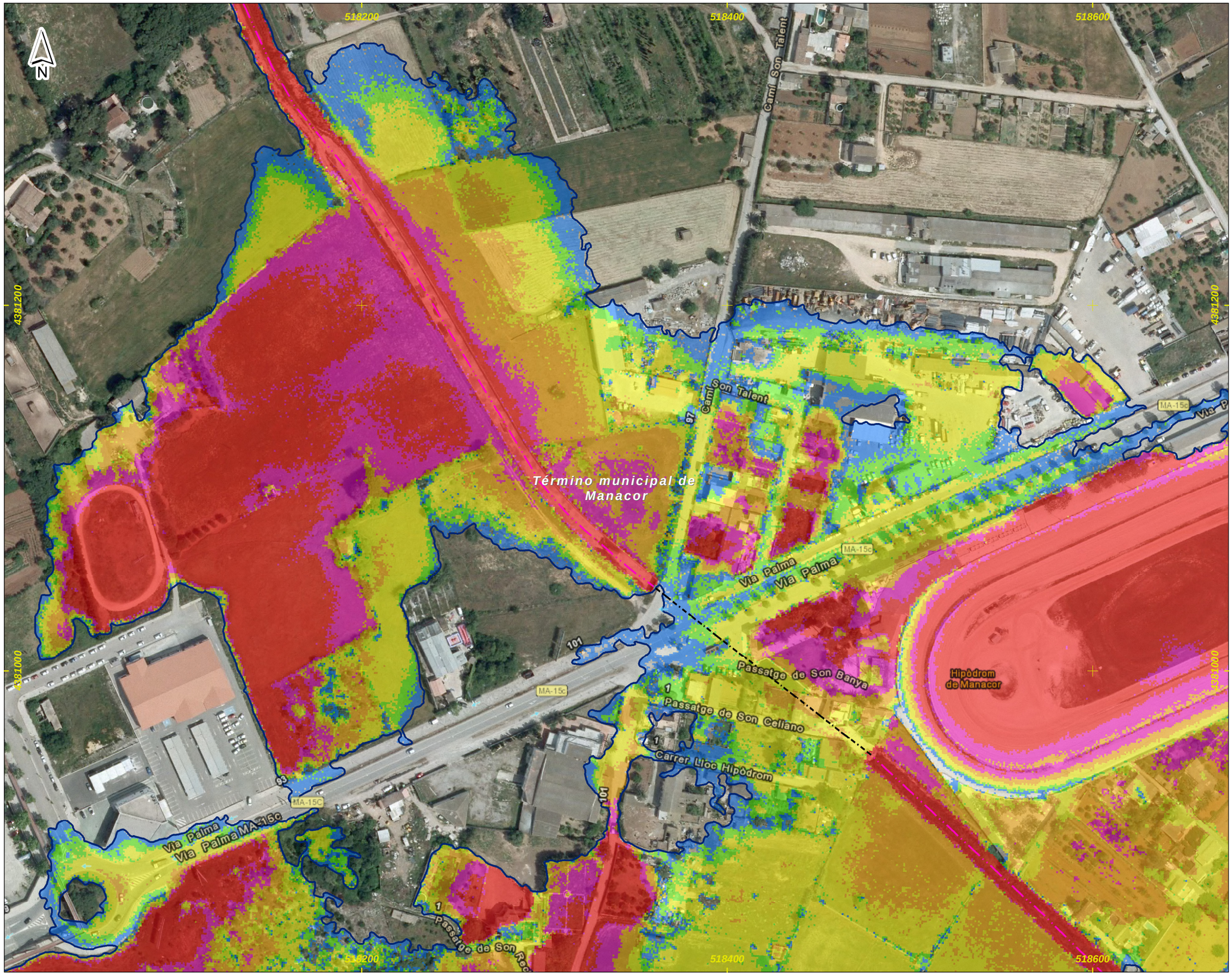

DEMARCACIÓN HIDROGRÁFICA DE BALEARES



ZONA DE ESTUDIO: MANACOR



DISTRIBUCIÓN DE HOJAS

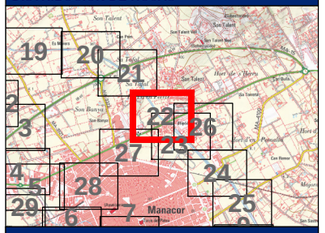

LEYENDA

Límite del Municipio

Zona avenida de 500 años

Calados para la avenida de 500 años

Valor en metros

- < 0.15
- 0.15 - 0.25
- 0.25 - 0.5
- 0.5 - 0.75
- 0.75 - 1
- > 1

- Cauce abandonado
- Cauce soterrado
- Obra de desvío del Torrente

Notas:

(1) Coordenadas ETRS_1989_UTM_Zone_31N

Título del documento: **ESTUDIO HIDROLÓGICO HIDRÁULICO Y DELIMITACIÓN DE ZONAS INUNDABLES QUE AFECTAN A LOS NÚCLEOS URBANOS DEL TÉRMINO MUNICIPAL DE MANACOR**	El ingeniero autor del documento: Ruimán Zapata Sánchez ICCP Colegiado nº 22.975	Original en DIN-A3: 0 10 20 40 60 m Escala: 1:2,000 Fecha: FEBRERO 2016	Empresa consultora: getinsa-payma	Designación: **Representación de los calados asociados a la avenida de 500 años de periodo de retorno** Zona de estudio: **Manacor**	Nº Plano: **P_06** Hoja 22 de 33



DEMARCACIÓN HIDROGRÁFICA DE BALEARES



ZONA DE ESTUDIO: MANACOR



DISTRIBUCIÓN DE HOJAS

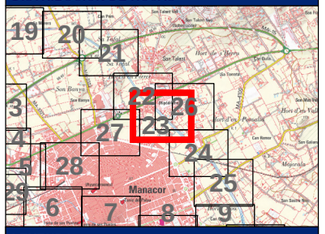

LEYENDA

Límite del Municipio

Zona avenida de 500 años

Calados para la avenida de 500 años

Valor en metros

- < 0.15
- 0.15 - 0.25
- 0.25 - 0.5
- 0.5 - 0.75
- 0.75 - 1
- > 1

- Cauce abandonado
- Cauce soterrado
- Obra de desvío del Torrente

Notas:

(1) Coordenadas ETRS_1989_UTM_Zone_31N

Título del documento: **ESTUDIO HIDROLÓGICO HIDRÁULICO Y DELIMITACIÓN DE ZONAS INUNDABLES QUE AFECTAN A LOS NÚCLEOS URBANOS DEL TÉRMINO MUNICIPAL DE MANACOR**	El ingeniero autor del documento: Ruimán Zapata Sánchez ICCP Colegiado nº 22.975	Original en DIN-A3: 0 10 20 40 60 m Escala: 1:2,000 Fecha: FEBRERO 2016	Empresa consultora: getinsa-payma	Designación: **Representación de los calados asociados a la avenida de 500 años de periodo de retorno** Zona de estudio: **Manacor**	Nº Plano: **P_06** Hoja 23 de 33

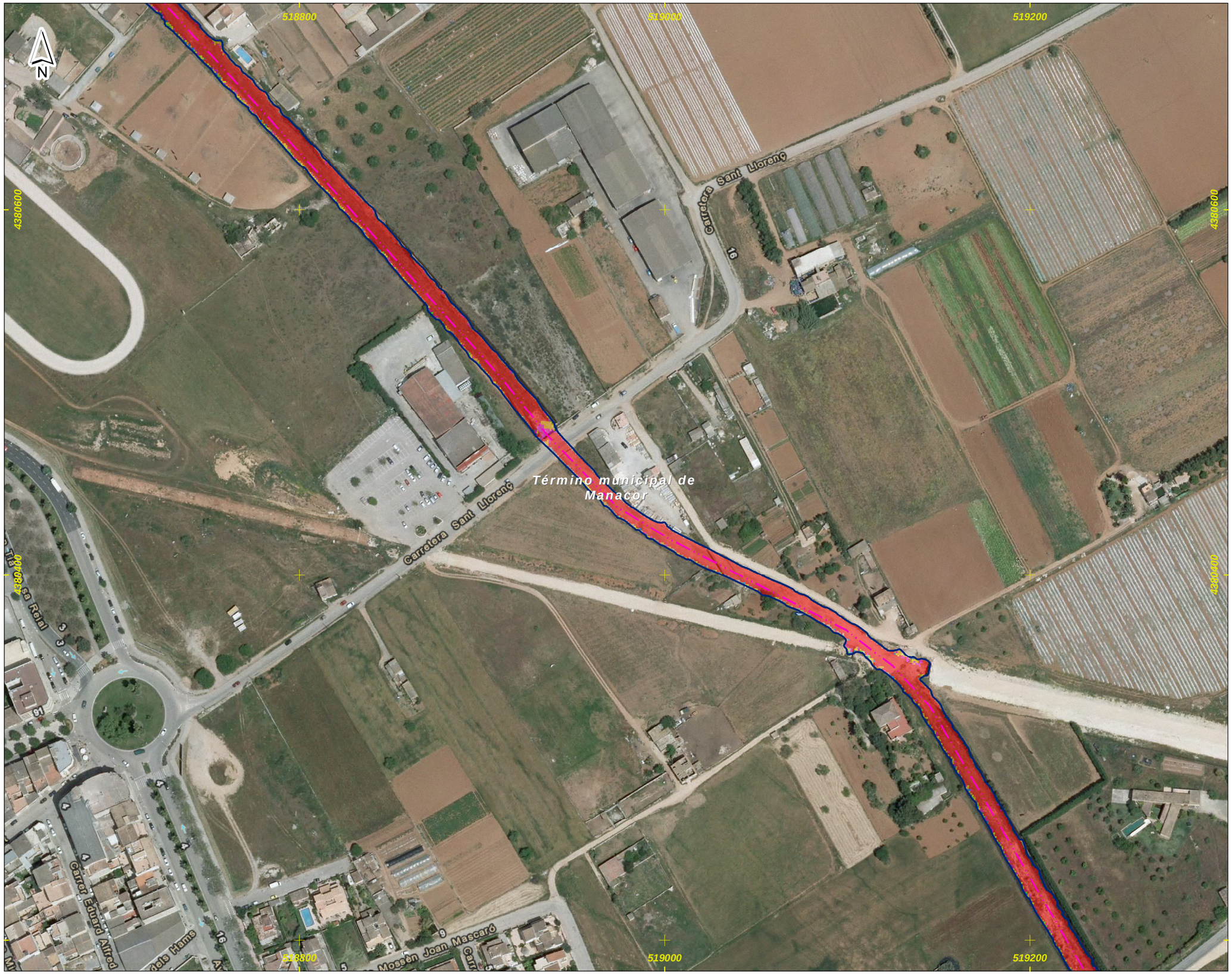

DEMARCACIÓN HIDROGRÁFICA DE BALEARES



ZONA DE ESTUDIO: MANACOR



DISTRIBUCIÓN DE HOJAS

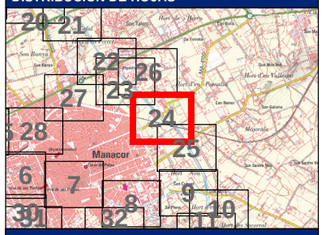

LEYENDA

- Límite del Municipio
- Zona avenida de 500 años

Calados para la avenida de 500 años

Valor en metros

- < 0.15
- 0.15 - 0.25
- 0.25 - 0.5
- 0.5 - 0.75
- 0.75 - 1
- > 1

- Cauce abandonado
- Cauce soterrado
- Obra de desvío del Torrente

Notas:

(1) Coordenadas ETRS_1989_UTM_Zone_31N

Título del documento: **ESTUDIO HIDROLÓGICO HIDRÁULICO Y DELIMITACIÓN DE ZONAS INUNDABLES QUE AFECTAN A LOS NÚCLEOS URBANOS DEL TÉRMINO MUNICIPAL DE MANACOR**	El ingeniero autor del documento: Ruimán Zapata Sánchez ICCP Colegiado nº 22.975	Original en DIN-A3: 0 10 20 40 60 m Escala: 1:2,000 Fecha: FEBRERO 2016	Empresa consultora: getinsa-payma	Designación: **Representación de los calados asociados a la avenida de 500 años de periodo de retorno** Zona de estudio: **Manacor**	Nº Plano: **P_06** Hoja 24 de 33



DEMARCACIÓN HIDROGRÁFICA DE BALEARES



ZONA DE ESTUDIO: MANACOR



DISTRIBUCIÓN DE HOJAS

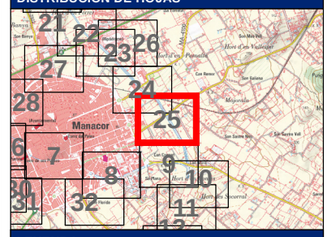

LEYENDA

Límite del Municipio

Zona avenida de 500 años

Calados para la avenida de 500 años

Valor en metros

- < 0.15
- 0.15 - 0.25
- 0.25 - 0.5
- 0.5 - 0.75
- 0.75 - 1
- > 1

- Cauce abandonado
- Cauce soterrado
- Obra de desvío del Torrente

Notas:

(1) Coordenadas ETRS_1989_UTM_Zone_31N

Título del documento: **ESTUDIO HIDROLÓGICO HIDRÁULICO Y DELIMITACIÓN DE ZONAS INUNDABLES QUE AFECTAN A LOS NÚCLEOS URBANOS DEL TÉRMINO MUNICIPAL DE MANACOR**	El ingeniero autor del documento: Ruimán Zapata Sánchez ICCP Colegiado nº 22.975	Original en DIN-A3: 0 10 20 40 60 m Escala: 1:2,000 Fecha: FEBRERO 2016	Empresa consultora: getinsa-payma	Designación: **Representación de los calados asociados a la avenida de 500 años de periodo de retorno** Zona de estudio: **Manacor**	Nº Plano: **P_06** Hoja 25 de 33

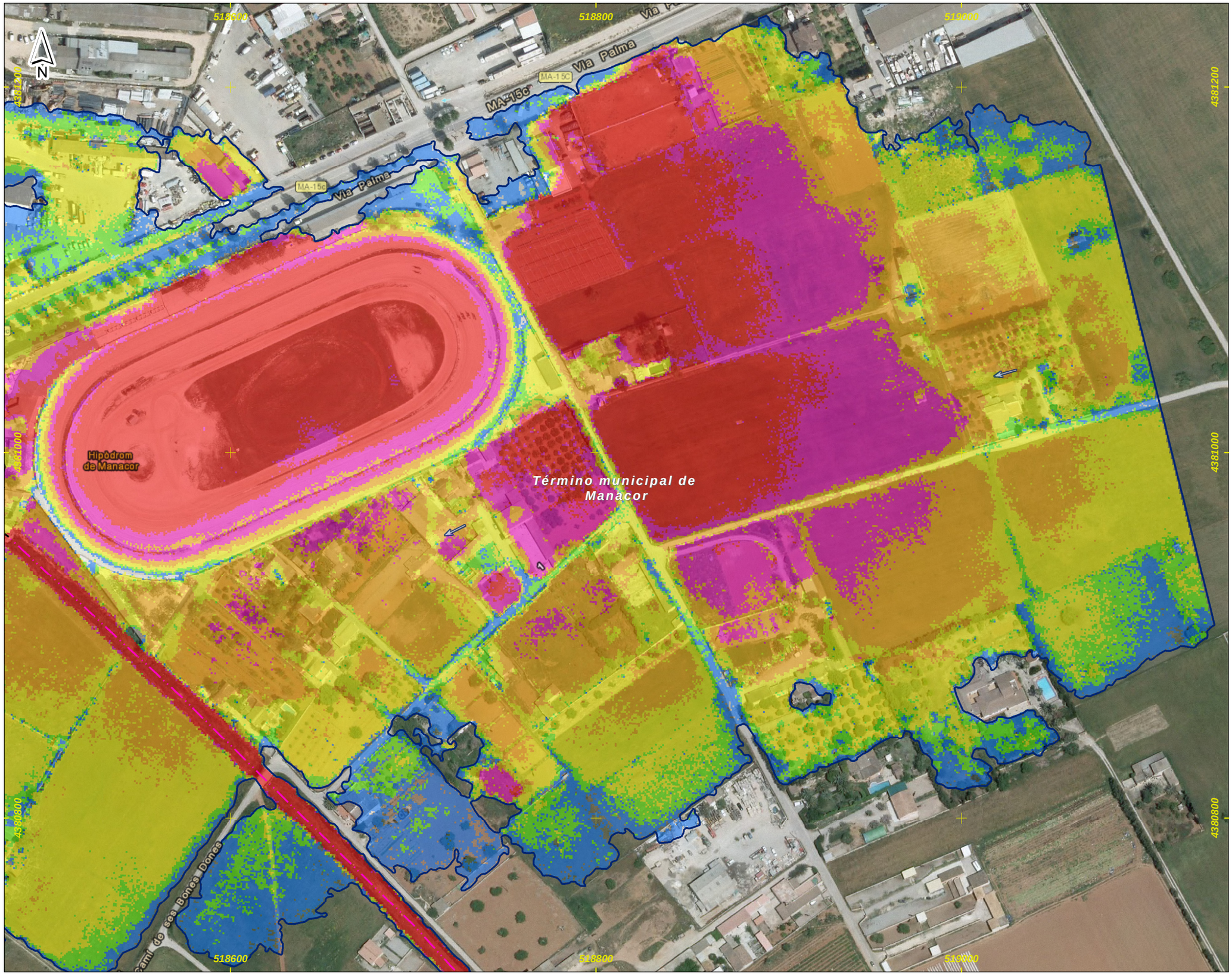

DEMARCACIÓN HIDROGRÁFICA DE BALEARES



ZONA DE ESTUDIO: MANACOR

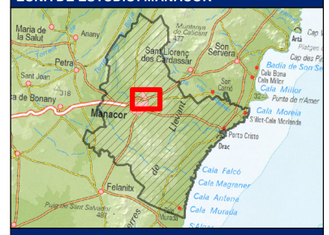

DISTRIBUCIÓN DE HOJAS

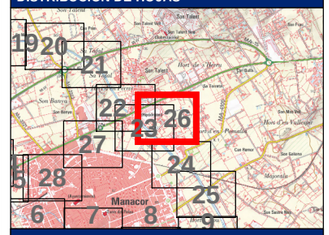

LEYENDA

Límite del Municipio

Zona avenida de 500 años

Calados para la avenida de 500 años

Valor en metros

- < 0.15
- 0.15 - 0.25
- 0.25 - 0.5
- 0.5 - 0.75
- 0.75 - 1
- > 1

- Cauce abandonado
- Cauce soterrado
- Obra de desvío del Torrente

Notas:

(1) Coordenadas ETRS_1989_UTM_Zone_31N

Título del documento: **ESTUDIO HIDROLÓGICO HIDRÁULICO Y DELIMITACIÓN DE ZONAS INUNDABLES QUE AFECTAN A LOS NÚCLEOS URBANOS DEL TÉRMINO MUNICIPAL DE MANACOR**	El ingeniero autor del documento: Ruimán Zapata Sánchez ICCP Colegiado nº 22.975	Original en DIN-A3: 0 10 20 40 60 m Escala: 1:2,000 Fecha: FEBRERO 2016	Empresa consultora: getinsa-payma	Designación: **Representación de los calados asociados a la avenida de 500 años de periodo de retorno** Zona de estudio: **Manacor**	Nº Plano: **P_06** Hoja 26 de 33

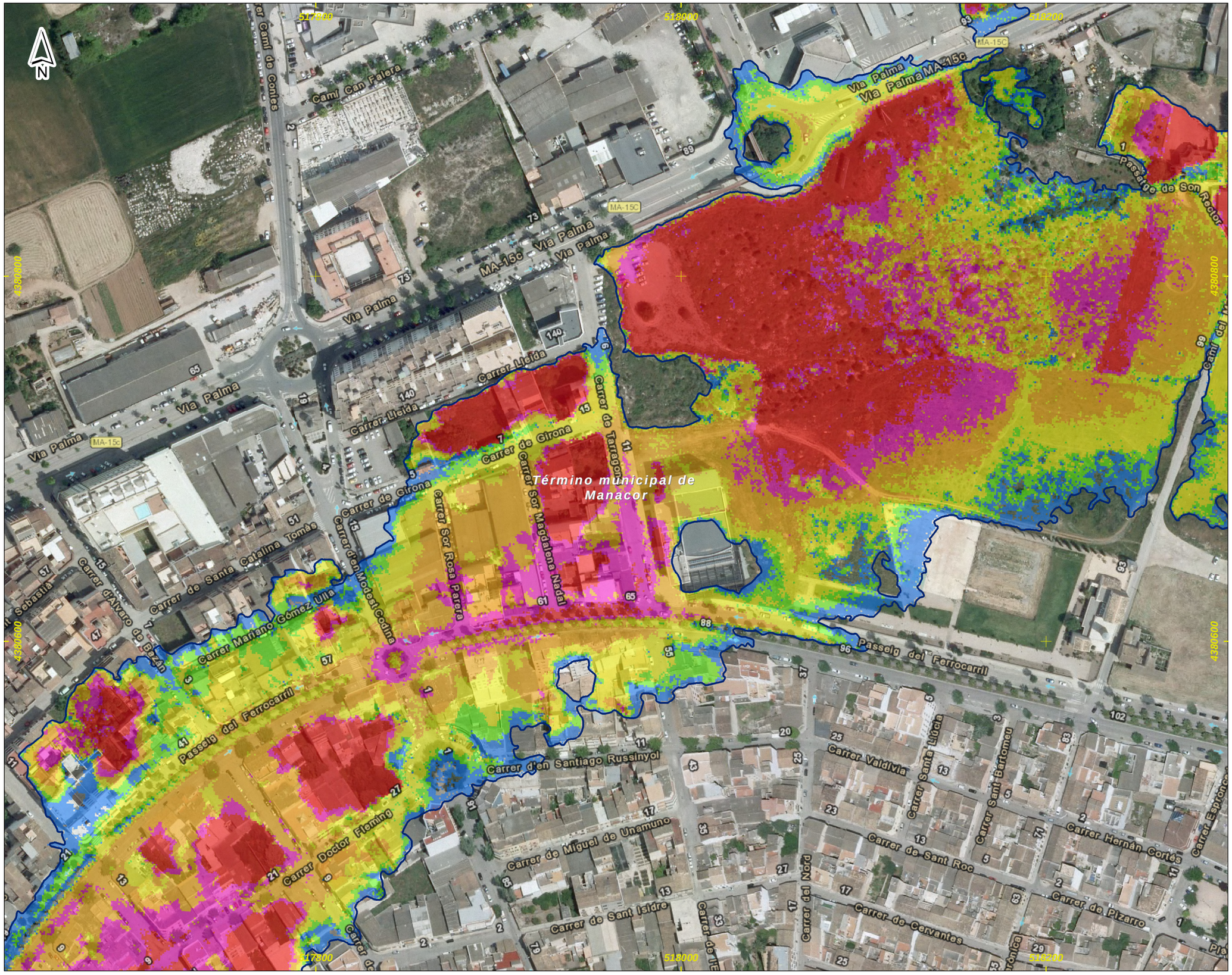

DEMARCACIÓN HIDROGRÁFICA DE BALEARES



ZONA DE ESTUDIO: MANACOR

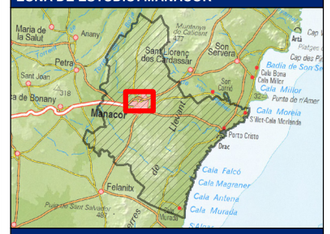

DISTRIBUCIÓN DE HOJAS

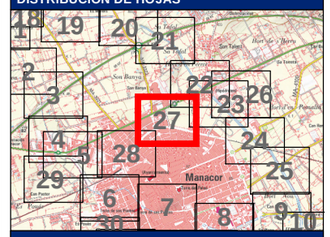

LEYENDA

Límite del Municipio

Zona avenida de 500 años

Calados para la avenida de 500 años

Valor en metros

- < 0.15
- 0.15 - 0.25
- 0.25 - 0.5
- 0.5 - 0.75
- 0.75 - 1
- > 1

- Cauce abandonado
- Cauce soterrado
- Obra de desvío del Torrente

Notas:

(1) Coordenadas ETRS_1989_UTM_Zone_31N

Título del documento: **ESTUDIO HIDROLÓGICO HIDRÁULICO Y DELIMITACIÓN DE ZONAS INUNDABLES QUE AFECTAN A LOS NÚCLEOS URBANOS DEL TÉRMINO MUNICIPAL DE MANACOR**	El ingeniero autor del documento: Ruimán Zapata Sánchez ICCP Colegiado nº 22.975	Original en DIN-A3: 0 10 20 40 60 m Escala: 1:2,000 Fecha: FEBRERO 2016	Empresa consultora: getinsa-payma	Designación: **Representación de los calados asociados a la avenida de 500 años de periodo de retorno** Zona de estudio: **Manacor**	Nº Plano: **P_06** Hoja 27 de 33

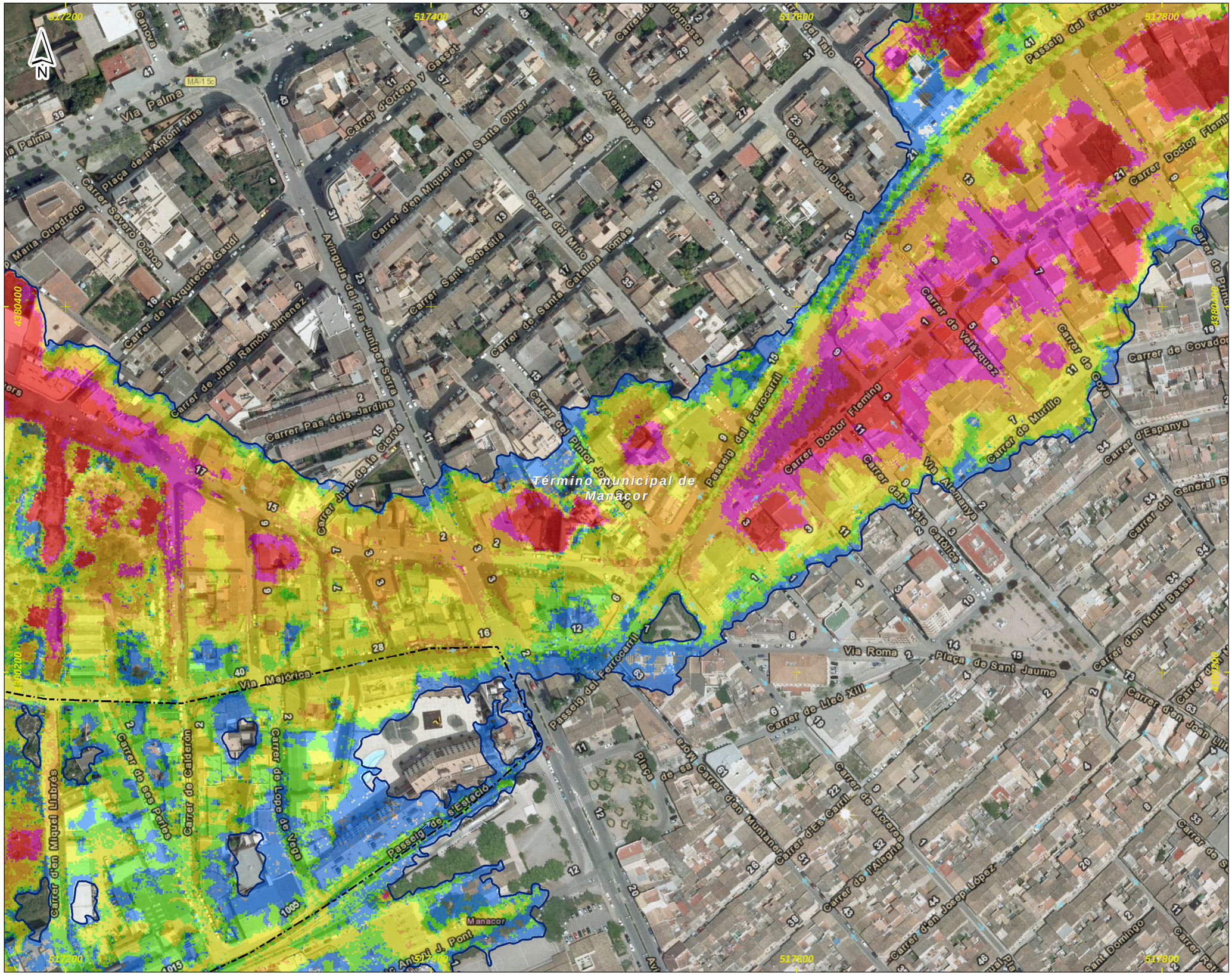

DEMARCACIÓN HIDROGRÁFICA DE BALEARES

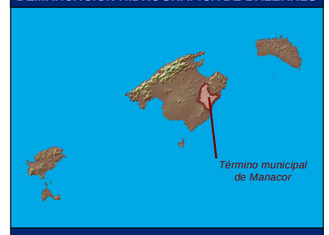

ZONA DE ESTUDIO: MANACOR

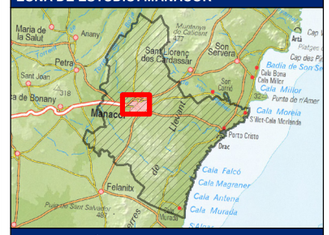

DISTRIBUCIÓN DE HOJAS

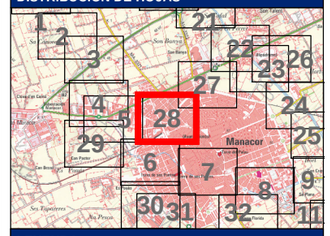

LEYENDA

Límite del Municipio

Zona avenida de 500 años

Calados para la avenida de 500 años

Valor en metros

- < 0.15
- 0.15 - 0.25
- 0.25 - 0.5
- 0.5 - 0.75
- 0.75 - 1
- > 1

- Cauce abandonado
- Cauce soterrado
- Obra de desvío del Torrente

Notas:

(1) Coordenadas ETRS_1989_UTM_Zone_31N

Título del documento: **ESTUDIO HIDROLÓGICO HIDRÁULICO Y DELIMITACIÓN DE ZONAS INUNDABLES QUE AFECTAN A LOS NÚCLEOS URBANOS DEL TÉRMINO MUNICIPAL DE MANACOR**	El ingeniero autor del documento: Ruimán Zapata Sánchez ICCP Colegiado nº 22.975	Original en DIN-A3: 0 10 20 40 60 m Escala: 1:2,000 Fecha: FEBRERO 2016	Empresa consultora: getinsa-payma	Designación: **Representación de los calados asociados a la avenida de 500 años de periodo de retorno** Zona de estudio: **Manacor**	Nº Plano: **P_06** Hoja 28 de 33

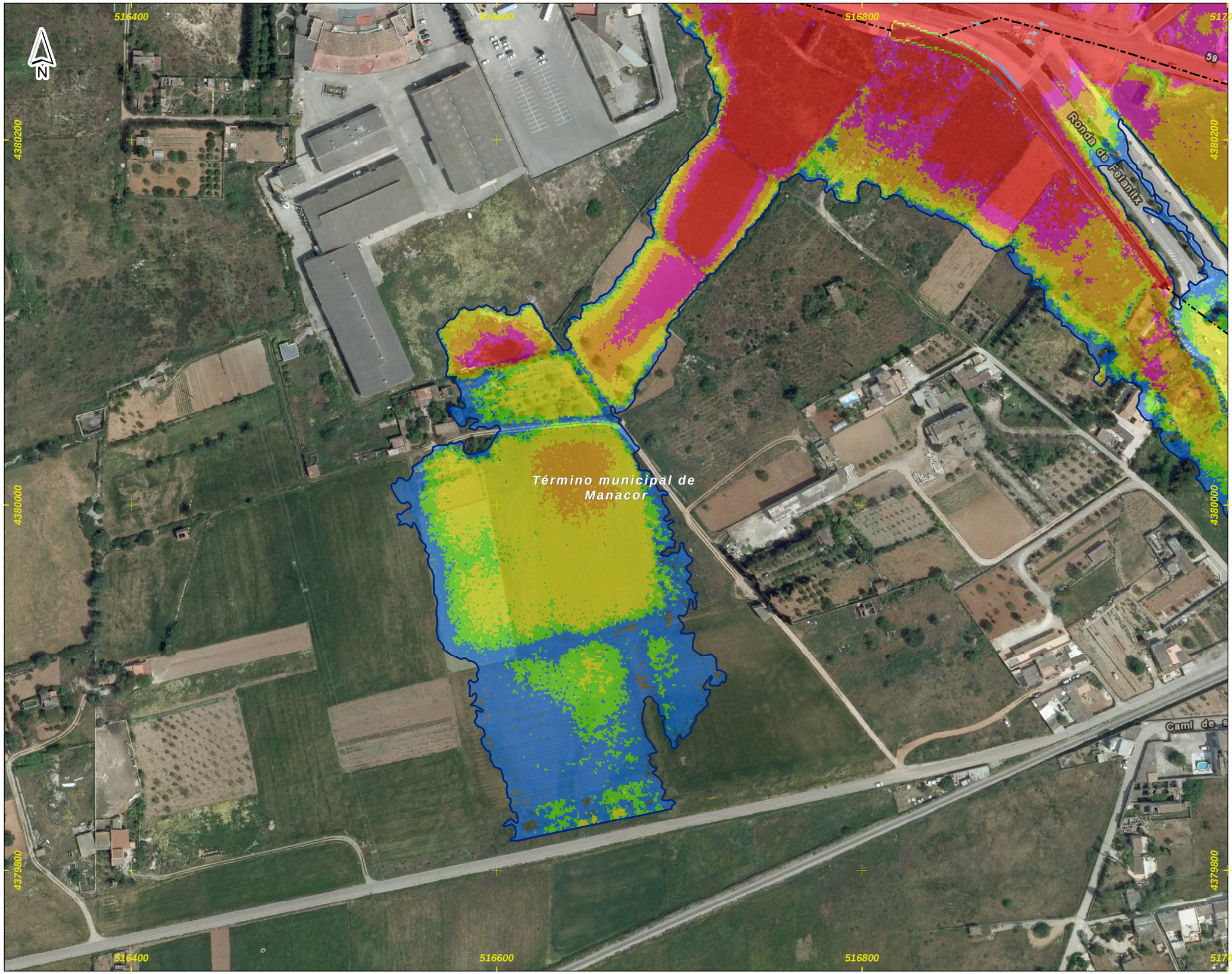

DEMARCACIÓN HIDROGRÁFICA DE BALEARES



ZONA DE ESTUDIO: MANACOR



DISTRIBUCIÓN DE HOJAS

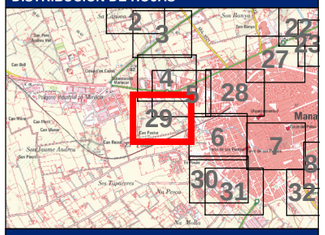

LEYENDA

Límite del Municipio

Zona avenida de 500 años

Calados para la avenida de 500 años

Valor en metros

- < 0.15
- 0.15 - 0.25
- 0.25 - 0.5
- 0.5 - 0.75
- 0.75 - 1
- > 1

- Cauce abandonado
- Cauce soterrado
- Obra de desvío del Torrente

Notas:

(1) Coordenadas ETRS_1989_UTM_Zone_31N

Título del documento: **ESTUDIO HIDROLÓGICO HIDRÁULICO Y DELIMITACIÓN DE ZONAS INUNDABLES QUE AFECTAN A LOS NÚCLEOS URBANOS DEL TÉRMINO MUNICIPAL DE MANACOR**	El ingeniero autor del documento: Ruimán Zapata Sánchez ICCP Colegiado nº 22.975	Original en DIN-A3: 0 10 20 40 60 m Escala: 1:2,000 Fecha: FEBRERO 2016	Empresa consultora: getinsa-payma	Designación: **Representación de los calados asociados a la avenida de 500 años de periodo de retorno** Zona de estudio: **Manacor**	Nº Plano: **P_06** Hoja 29 de 33



DEMARCACIÓN HIDROGRÁFICA DE BALEARES



ZONA DE ESTUDIO: MANACOR



DISTRIBUCIÓN DE HOJAS

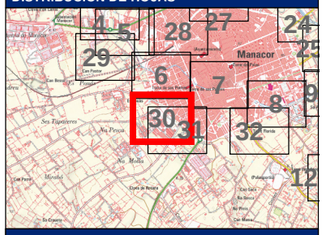

LEYENDA

Límite del Municipio

Zona avenida de 500 años

Calados para la avenida de 500 años

Valor en metros

- < 0.15
- 0.15 - 0.25
- 0.25 - 0.5
- 0.5 - 0.75
- 0.75 - 1
- > 1

- Cauce abandonado
- Cauce soterrado
- Obra de desvío del Torrente

Notas:

(1) Coordenadas ETRS_1989_UTM_Zone_31N

Título del documento: **ESTUDIO HIDROLÓGICO HIDRÁULICO Y DELIMITACIÓN DE ZONAS INUNDABLES QUE AFECTAN A LOS NÚCLEOS URBANOS DEL TÉRMINO MUNICIPAL DE MANACOR**	El ingeniero autor del documento: Ruimán Zapata Sánchez ICCP Colegiado nº 22.975	Original en DIN-A3: 0 10 20 40 60 m Escala: 1:2,000 Fecha: FEBRERO 2016	Empresa consultora: getinsa-payma	Designación: **Representación de los calados asociados a la avenida de 500 años de periodo de retorno** Zona de estudio: **Manacor**	Nº Plano: **P_06** Hoja 30 de 33



DEMARCACIÓN HIDROGRÁFICA DE BALEARES



ZONA DE ESTUDIO: MANACOR

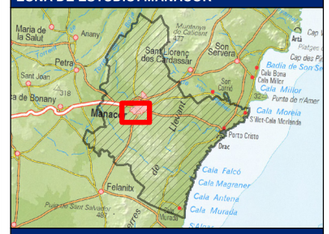

DISTRIBUCIÓN DE HOJAS

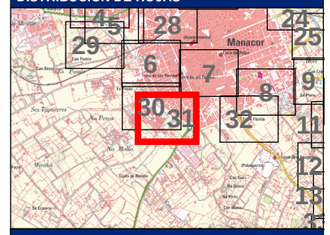

LEYENDA

Límite del Municipio

Zona avenida de 500 años

Calados para la avenida de 500 años

Valor en metros

- < 0.15
- 0.15 - 0.25
- 0.25 - 0.5
- 0.5 - 0.75
- 0.75 - 1
- > 1

- Cauce abandonado
- Cauce soterrado
- Obra de desvío del Torrente

Notas:

(1) Coordenadas ETRS_1989_UTM_Zone_31N

Título del documento: **ESTUDIO HIDROLÓGICO HIDRÁULICO Y DELIMITACIÓN DE ZONAS INUNDABLES QUE AFECTAN A LOS NÚCLEOS URBANOS DEL TÉRMINO MUNICIPAL DE MANACOR**	El ingeniero autor del documento: Ruimán Zapata Sánchez ICCP Colegiado nº 22.975	Original en DIN-A3: 0 10 20 40 60 m Escala: 1:2,000 Fecha: FEBRERO 2016	Empresa consultora: getinsa-payma	Designación: **Representación de los calados asociados a la avenida de 500 años de periodo de retorno** Zona de estudio: **Manacor**	Nº Plano: **P_06** Hoja 31 de 33



DEMARCACIÓN HIDROGRÁFICA DE BALEARES

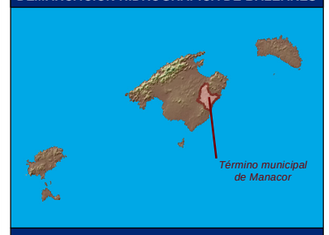

ZONA DE ESTUDIO: MANACOR

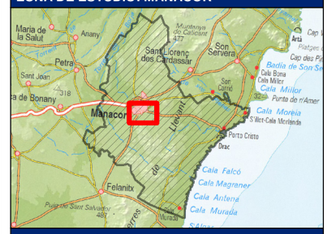

DISTRIBUCIÓN DE HOJAS

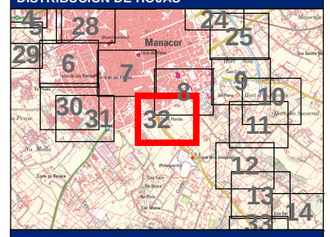

LEYENDA

- Límite del Municipio
- Zona avenida de 500 años

Calados para la avenida de 500 años

Valor en metros

- < 0.15
- 0.15 - 0.25
- 0.25 - 0.5
- 0.5 - 0.75
- 0.75 - 1
- > 1

- Cauce abandonado
- Cauce soterrado
- Obra de desvío del Torrente

Notas:

(1) Coordenadas ETRS_1989_UTM_Zone_31N

Título del documento: **ESTUDIO HIDROLÓGICO HIDRÁULICO Y DELIMITACIÓN DE ZONAS INUNDABLES QUE AFECTAN A LOS NÚCLEOS URBANOS DEL TÉRMINO MUNICIPAL DE MANACOR**	El ingeniero autor del documento: Ruimán Zapata Sánchez ICCP Colegiado nº 22.975	Original en DIN-A3: 0 10 20 40 60 m Escala: 1:2,000 Fecha: FEBRERO 2016	Empresa consultora: getinsa-payma	Designación: **Representación de los calados asociados a la avenida de 500 años de periodo de retorno** Zona de estudio: **Manacor**	Nº Plano: **P_06** Hoja 32 de 33



DEMARCACIÓN HIDROGRÁFICA DE BALEARES

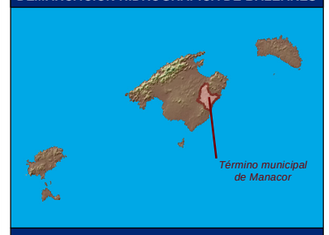

ZONA DE ESTUDIO: MANACOR

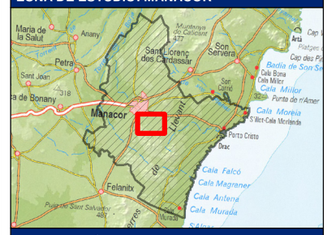

DISTRIBUCIÓN DE HOJAS

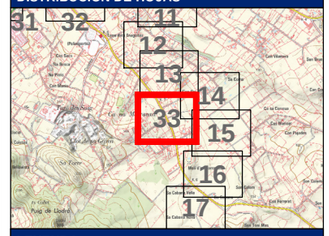

LEYENDA

Límite del Municipio

Zona avenida de 500 años

Calados para la avenida de 500 años

Valor en metros

- < 0.15
- 0.15 - 0.25
- 0.25 - 0.5
- 0.5 - 0.75
- 0.75 - 1
- > 1

- Cauce abandonado
- Cauce soterrado
- Obra de desvío del Torrente

Notas:

(1) Coordenadas ETRS_1989_UTM_Zone_31N

Título del documento: **ESTUDIO HIDROLÓGICO HIDRÁULICO Y DELIMITACIÓN DE ZONAS INUNDABLES QUE AFECTAN A LOS NÚCLEOS URBANOS DEL TÉRMINO MUNICIPAL DE MANACOR**	El ingeniero autor del documento: Ruimán Zapata Sánchez ICCP Colegiado nº 22.975	Original en DIN-A3: 0 10 20 40 60 m Escala: 1:2,000 Fecha: FEBRERO 2016	Empresa consultora: getinsa-payma	Designación: **Representación de los calados asociados a la avenida de 500 años de periodo de retorno** Zona de estudio: **Manacor**	Nº Plano: **P_06** Hoja 33 de 33